AsseArgine
Sez. 35
Progr.: 1+431.29
Scala : 1:200:200
Q.Rif. : 30.00

W_SX-7

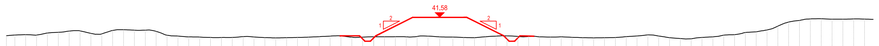

PROGRESSIVE TERRENO	0.00 … 41.58
QUOTE TERRENO	39.87 … 41.58
DISTANZE PARZIALI TERRENO	
PROGRESSIVE PROGETTO	-0.23 … 8.71
QUOTE PROGETTO	39.87 … 39.83
DISTANZE PARZIALI PROGETTO	1.83 … 1.30

AsseArgine
Sez. 50
Progr.: 2+130.66
Scala : 1:200:200
Q.Rif. : 30.00

W_SX-11

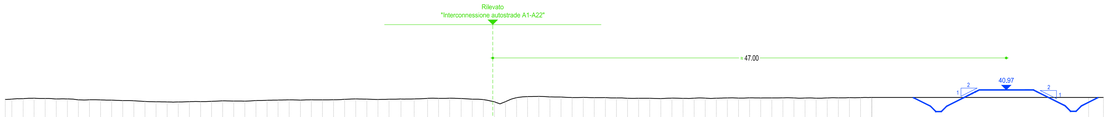

PROGRESSIVE TERRENO	0.00 … 62.00
QUOTE TERRENO	40.13 … 41.37
DISTANZE PARZIALI TERRENO	
PROGRESSIVE PROGETTO	-43.60 … 54.96
QUOTE PROGETTO	42.27 … 40.87
DISTANZE PARZIALI PROGETTO	1.81 … 0.78

AsseArgine
Sez. 40
Progr.: 1+663.30
Scala : 1:200:200
Q.Rif. : 30.00

W_SX-8

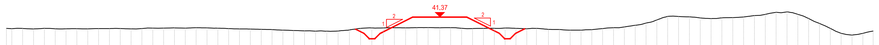

PROGRESSIVE TERRENO	0.00 … 42.62
QUOTE TERRENO	40.33 … 42.62
DISTANZE PARZIALI TERRENO	
PROGRESSIVE PROGETTO	-2.90 … 7.88
QUOTE PROGETTO	42.27 … 42.21
DISTANZE PARZIALI PROGETTO	0.90 … 1.30

AsseArgine
Sez. 54
Progr.: 2+311.28
Scala : 1:200:200
Q.Rif. : 30.00

W_SX-12

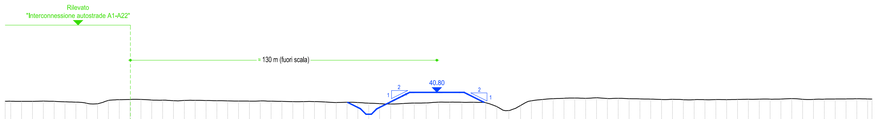

PROGRESSIVE TERRENO	0.00 … 29.82
QUOTE TERRENO	39.06 … 39.87
DISTANZE PARZIALI TERRENO	
PROGRESSIVE PROGETTO	-8.41 … 4.25
QUOTE PROGETTO	39.88 … 39.87
DISTANZE PARZIALI PROGETTO	7.21 … 1.86

AsseArgine
Sez. 43
Progr.: 1+807.30
Scala : 1:200:200
Q.Rif. : 30.00

W_SX-9

PROGRESSIVE TERRENO	0.00 … 44.44
QUOTE TERRENO	40.17 … 40.41
DISTANZE PARZIALI TERRENO	
PROGRESSIVE PROGETTO	-8.33 … 8.47
QUOTE PROGETTO	40.42 … 40.47
DISTANZE PARZIALI PROGETTO	1.03 … 0.47

AsseArgine
Sez. 59
Progr.: 2+520.67
Scala : 1:200:200
Q.Rif. : 30.00

W_SX-13

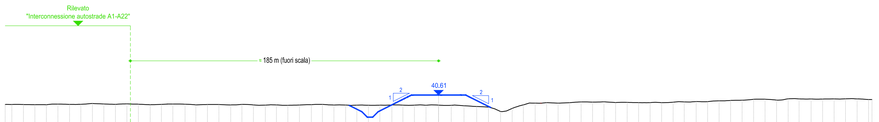

PROGRESSIVE TERRENO	0.00 … 20.68
QUOTE TERRENO	39.70 … 40.20
DISTANZE PARZIALI TERRENO	
PROGRESSIVE PROGETTO	-8.28 … 4.84
QUOTE PROGETTO	39.87 … 40.61
DISTANZE PARZIALI PROGETTO	1.20 … 2.24

AsseArgine
Sez. 47
Progr.: 1+992.38
Scala : 1:200:200
Q.Rif. : 30.00

W_SX-10

PROGRESSIVE TERRENO	0.00 … 45.45
QUOTE TERRENO	40.32 … 42.21
DISTANZE PARZIALI TERRENO	
PROGRESSIVE PROGETTO	-4.16 … 8.45
QUOTE PROGETTO	40.17 … 42.21
DISTANZE PARZIALI PROGETTO	1.17 … 1.35

AsseArgine
Sez. 61
Progr.: 2+611.74
Scala : 1:200:200
Q.Rif. : 30.00

W_SX-14

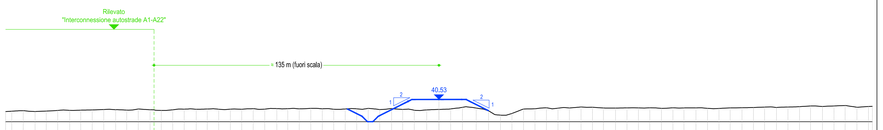

PROGRESSIVE TERRENO	0.00 … 39.88
QUOTE TERRENO	39.42 … 39.87
DISTANZE PARZIALI TERRENO	
PROGRESSIVE PROGETTO	-4.47 … 4.68
QUOTE PROGETTO	39.87 … 40.63
DISTANZE PARZIALI PROGETTO	1.21 … 2.28

LEGENDA:

- TERRENO STATO DI FATTO
- TERRENO ASSETTO DI PROGETTO
- TERRENO ASSETTO DI PROGETTO

AIPo
Agenzia Interregionale per il fiume Po

AGENZIA INTERREGIONALE PER IL FIUME PO – PARMA

Strada Giuseppe Garibaldi 75, I-43121 Parma

MO-E-1357 – ADEGUAMENTO DEI MANUFATTI DI REGOLAZIONE E SFIORO DELLA CASSA DI ESPANSIONE DEL FIUME SECCHIA COMPRENSIVO DELLA PREDISPOSIZIONE DELLA POSSIBILITÀ DI REGOLAZIONE IN SITUAZIONI EMERGENZIALI ANCHE PER PIENE ORDINARIE IN RELAZIONE ALLA CAPACITÀ DI DEFLUSSO DEL TRATTO ARGINATO (EX CODICE 10969) E AVVIO DELL'ADEGUAMENTO IN QUOTA E POTENZIAMENTO STRUTTURALE DEI RILEVATI ARGINALI DEL SISTEMA CASSA ESPANSIONE ESISTENTE

MO-E-1273 – LAVORI DI AMPLIAMENTO E ADEGUAMENTO DELLA CASSA DI ESPANSIONE DEL FIUME SECCHIA NEL COMUNE DI RUBIERA (RE) (ACCORDO DI PROGRAMMA MINISTERO – RER – PARTE A)

PROGETTO DEFINITIVO

Intervento E: Arginatura secondaria a valle dello sbarramento
Sezioni trasversali

TAV. N° **E.4** — SCALA **1:200**

IL RAGGRUPPAMENTO TEMPORANEO DI PROFESSIONISTI:

CAPOGRUPPO MANDATARIA
PROGETTAZIONE GENERALE – INGEGNERIA IDRAULICA E STRUTTURALE
DIZETA INGEGNERIA
STUDI ASSOCIATI
VIA PIETRO LA FARINA, 7 - 20122 MILANO - TEL. 02 - 58300201
VIA DEI MILLE, 9 - 40121 BOLOGNA - TEL. 051 - 7456511
ING. FULVIO BERNARDI
ING. STEFANO ADAMI
ING. LAURA GRILLI
ING. ALESSANDRO ALPINI
ING. PAOLO SAVARIA

MANDANTE
RAPPORTI CON ENTI TERZI – MODELLISTICA IDROLOGICA E IDRAULICA – IDROGEOLOGIA
MAJONE&PARTNERS
ING. DENIS CERLINI
ING. MARCO BELLOCH
ING. ALESSANDRO CARELLI (CSP)
ING. MICHELE FERRARI

MANDANTE
INGEGNERIA STRUTTURALE
Lombardi
ING. MARCO G. P. BRAGHINI
ING. DANIELE L. GOMETTI

MANDANTE
GEOLOGIA
EN GEO Srl
www.engeo.it
GEOL. CARLO CALEFFI
GEOL. FRANCESCO CERUTTI

MANDANTE
ASPETTI AMBIENTALI
G R A I A
ING. MASSIMO SARTORELLI
ING. ROSANNA SIMONE
DOTT. ANTONIO MARCONE
DOTT.SSA CHIARA LAINE'

MANDANTE
ASPETTI PAESAGGISTICI
STUDIO PANDAKOVIC
ARCH. ANGELO DAL SASSO

CONSULENTE
INGEGNERIA GEOTECNICA
colleselli
PROF. ING. FRANCESCO COLLESELLI
ING. GIUSEPPE COLLESELLI

CONSULENTE
PIANO PARTICELLARE DI ESPROPRIO
GEOM. MARCO SOZZE'

CONSULENTE
VALUTAZIONE ARCHEOLOGICHE
DOTT.SSA IVANA VENTURINI

PER IL R.T.P.:
IL PROGETTISTA GENERALE
DOTT. ING. FULVIO BERNARDI

IL RUP:
DOTT. ING.
FEDERICA PELLEGRINI

DATA: LUGLIO 2019

REV.	DATA	DESCRIZIONE MODIFICA	REDATTO	CONTR.	APPR.
01	OTTOBRE 2020	Integrazione a seguito verifica di completezza V.I.A.			
02	AGOSTO 2021	Integrazioni art. 18 LR 4/2018			

A TERMINI DI LEGGE CI SI RISERVA LA PROPRIETA' DEL PRESENTE ELABORATO, CHE PERTANTO NON PUO' ESSERE RIPRODOTTO E/O CEDUTO A TERZI SENZA AUTORIZZAZIONE DELLA DIZETA INGEGNERIA

** - 0 000 00-00 00:00:00 XX