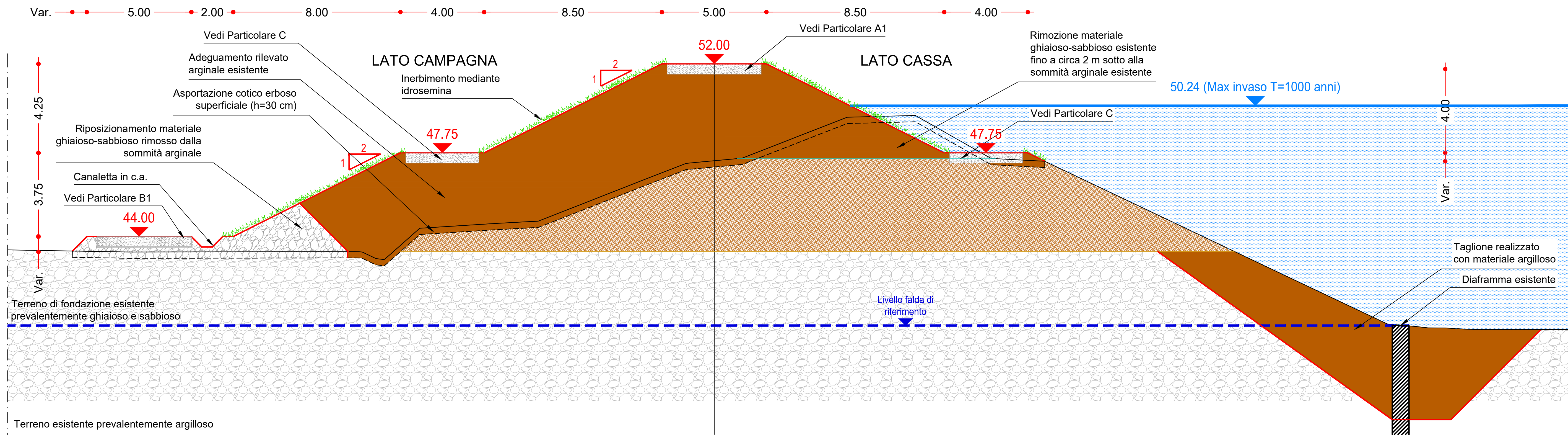


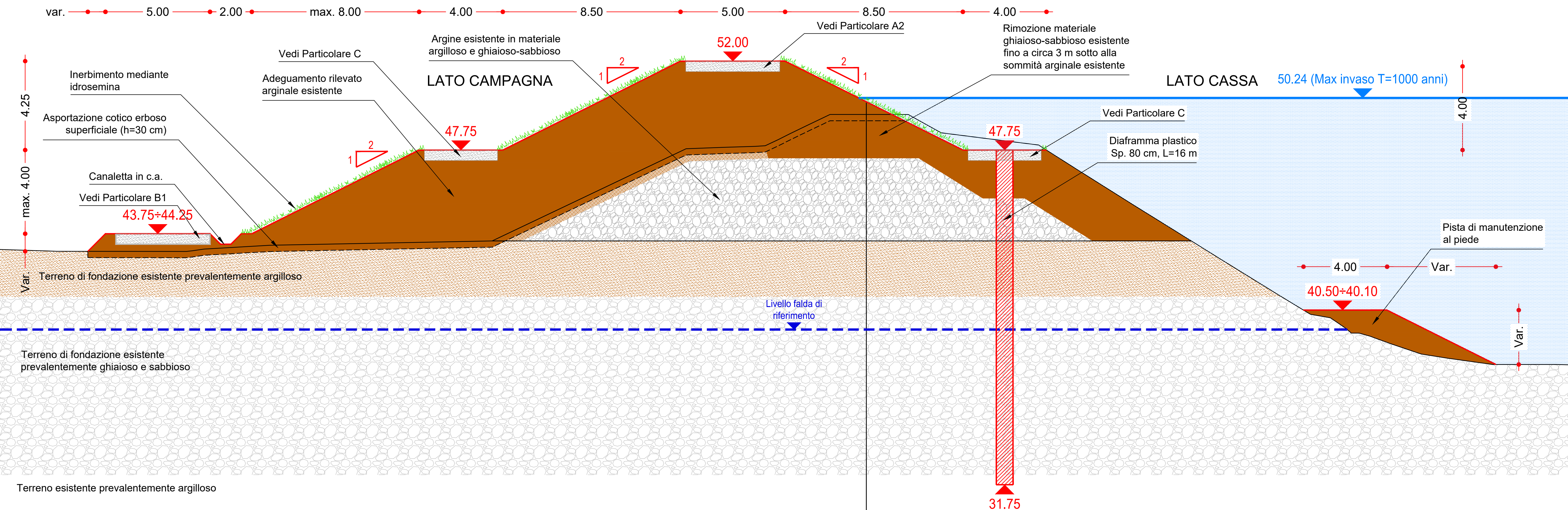
SEZIONE TIPO "G2"

Scala 1:100



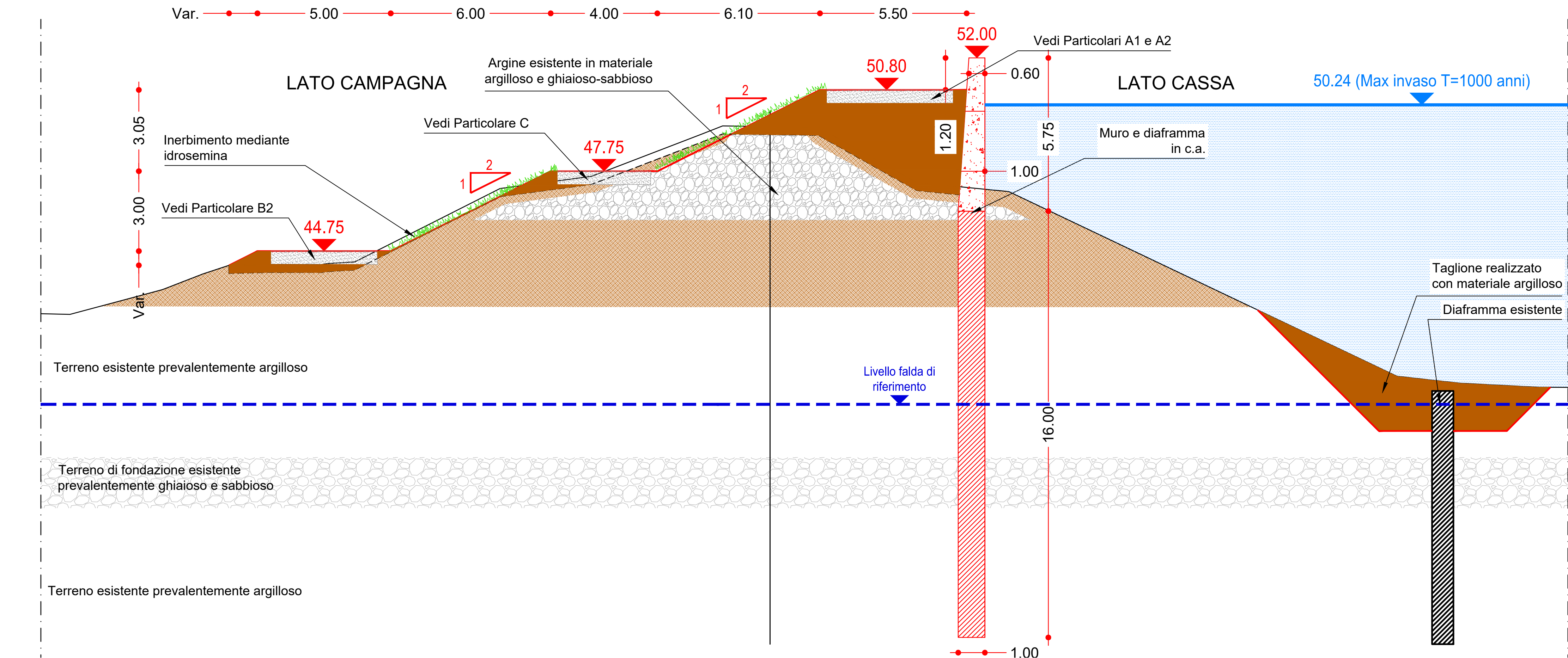
SEZIONE TIPO "G3"

Scala 1:100



SEZIONE TIPO "H"

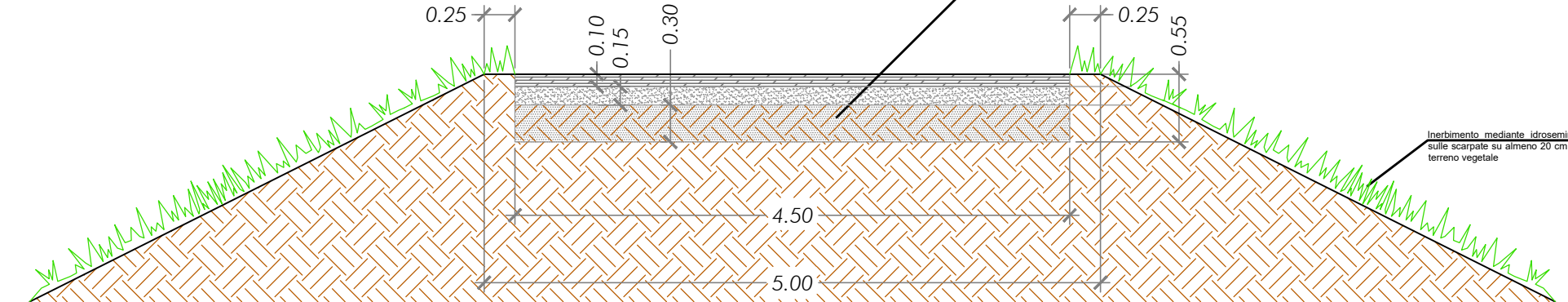
Scala 1:100



PARTICOLARE "A1"

Pista di sommità non asfaltata

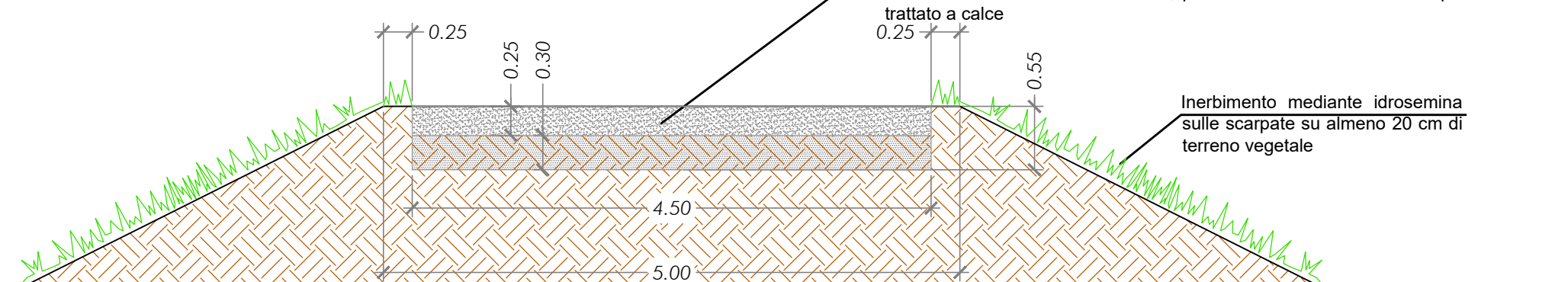
Scala 1:50



PARTICOLARE "A2"

Pista di sommità non asfaltata

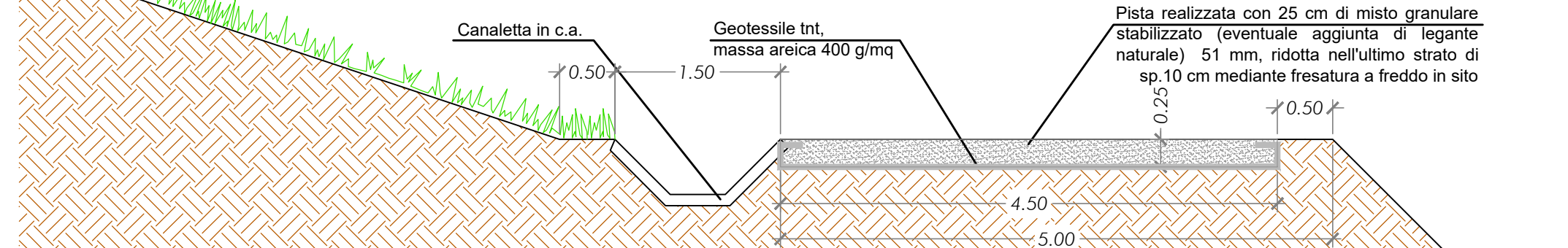
Scala 1:50



PARTICOLARE "B1"

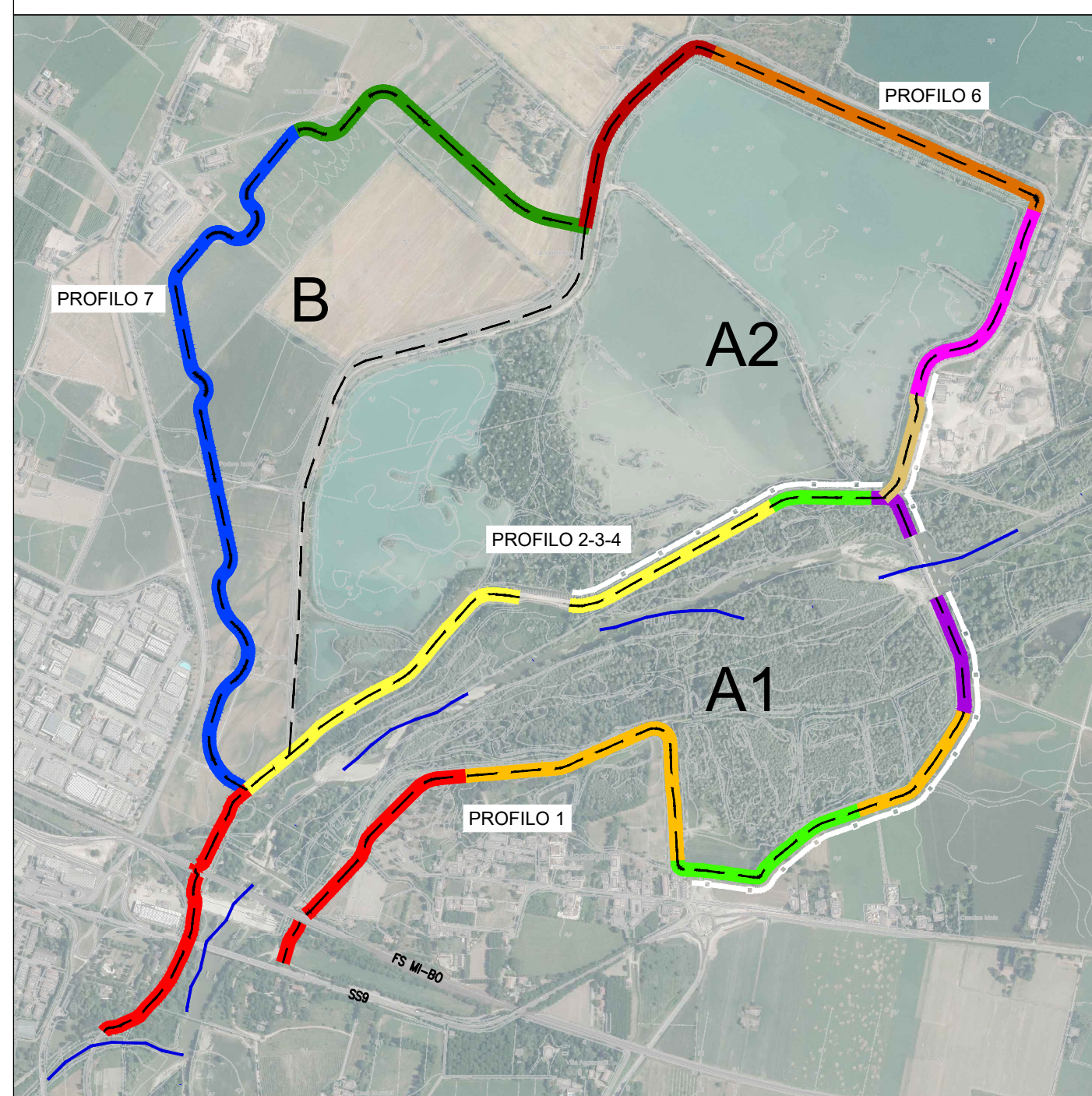
Pista al piede con canaletta in c.a.

Scala 1:50



LEGENDA

- Sezione tipo A
- Sezione tipo B
- Sezione tipo C
- Sezione tipo D1
- Sezione tipo D2
- Sezione tipo E
- Sezione tipo F
- Sezione tipo G1
- Sezione tipo G2
- Sezione tipo G3
- Sezione tipo H



AGENZIA INTERREGIONALE PER IL FIUME PO - PARMA

Strada Giuseppe Garibaldi 75, I-43121 Parma

MO-E-1357 - ADEGUAMENTO DEI MANUFATTI DI REGOLAZIONE E SFIORO DELLA CASSA DI ESPANSIONE DEL FIUME SECCHIA COMPRESIVO DELLA PREDISPOSIZIONE DELLA POSSIBILITÀ DI REGOLAZIONE IN SITUAZIONI EMERGENZIALI ANCHE PER PIENE ORDinarie IN RELAZIONE ALLA CAPACITÀ DI DEFLUSSO DEL TRATTO ARGINATO (EX CODICE 10969) E AVVIO DELL'ADEGUAMENTO IN QUOTA E POTENZIAMENTO STRUTTURALE DEI RILEVATI ARGINALI DEL SISTEMA CASSA ESPANSIONE ESISTENTE

MO-E-1273 - LAVORI DI AMPLIAMENTO E ADEGUAMENTO DELLA CASSA DI ESPANSIONE DEL FIUME SECCHIA NEL COMUNE DI RUBIERA (RE) (ACCORDO DI PROGRAMMA MINISTERO - RER - PARTE A)

PROGETTO DEFINITIVO

Intervento H: Adeguamento delle arginature della cassa di espansione
Sezioni tipo e particolari costruttivi - Tavola 3 di 3

TAV. N° H.5.3

SCALA

Indicata

IL RAGGRUPPAMENTO TEMPORANEO DI PROFESSIONISTI:

CAPOGRUPPO MANDATARIO: INGEGNERIA CIVILE E STRUTTURALE

PROGETTAZIONE GENERALE: INGEGNERIA CIVILE E STRUTTURALE

MANDANTE: REGIONE EMILIA-ROMAGNA

MANDANTE: REGIONE EMILIA-ROMAGNA

MANDANTE: REGIONE EMILIA-ROMAGNA

MANDANTE: REGIONE EMILIA-ROMAGNA

MANDANTE: REGIONE EMILIA-ROMAGNA

MANDANTE: REGIONE EMILIA-ROMAGNA

MANDANTE: REGIONE EMILIA-ROMAGNA

MANDANTE: REGIONE EMILIA-ROMAGNA

MANDANTE: REGIONE EMILIA-ROMAGNA

MANDANTE: REGIONE EMILIA-ROMAGNA