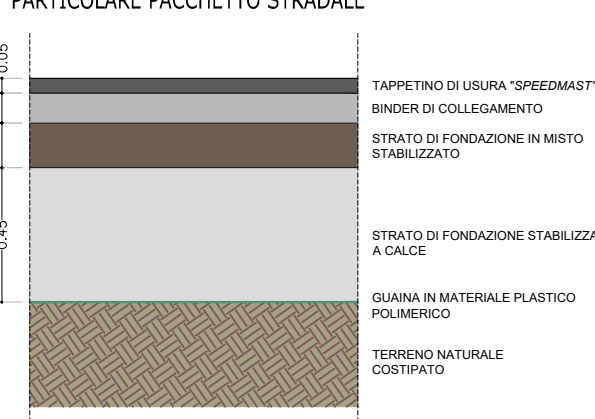
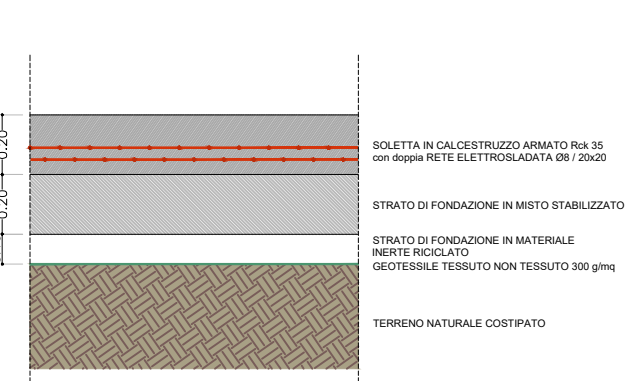


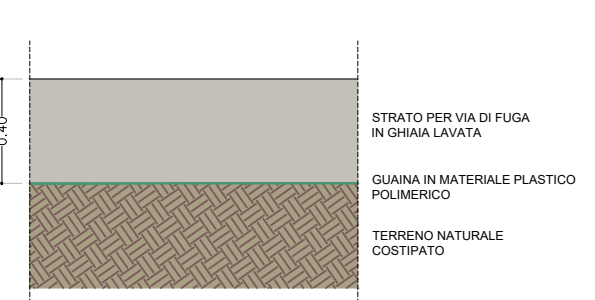
PARTICOLARE PACCHETTO STRADALE



PARTICOLARE PACCHETTO CON SOLETTA IN CALCESTRUZZO

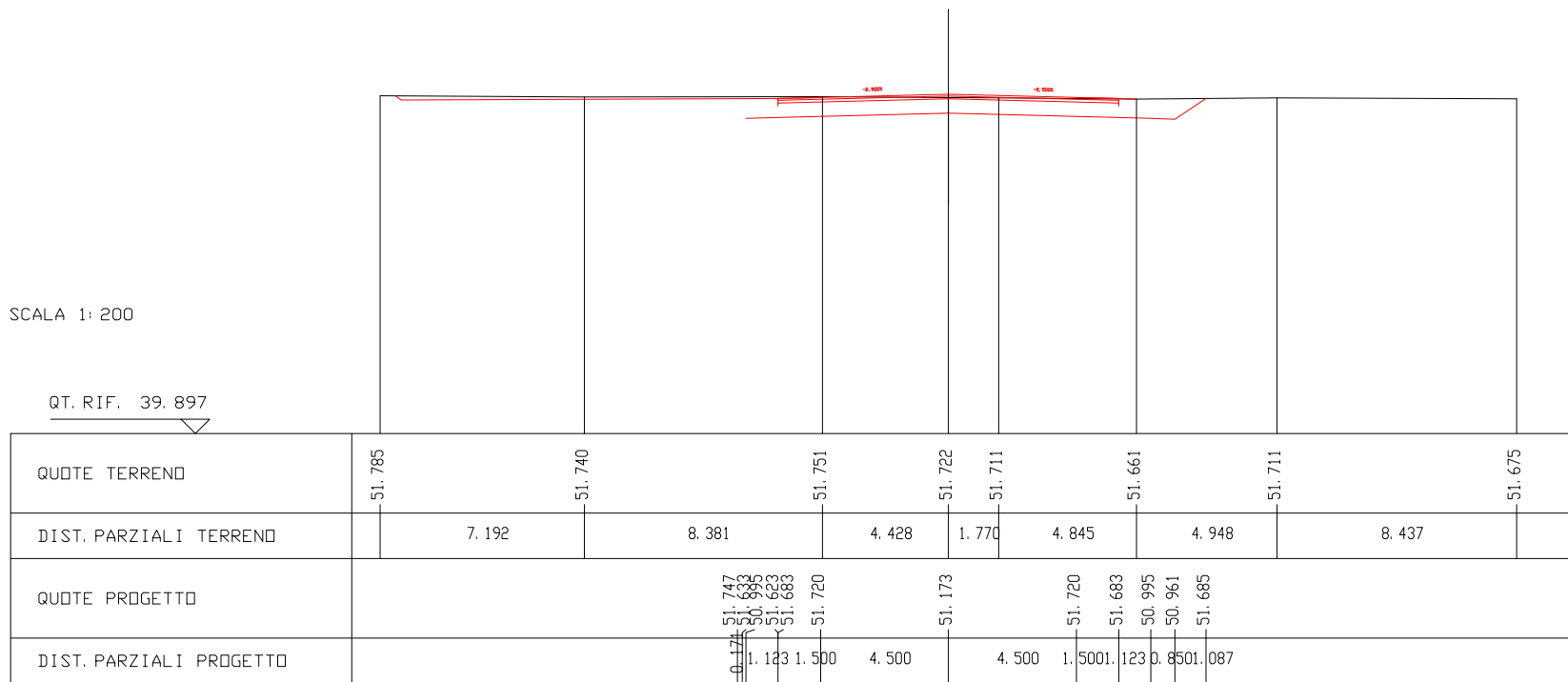


PARTICOLARE PACCHETTO VIA DI FUGA IN GHIAIA LAVATA



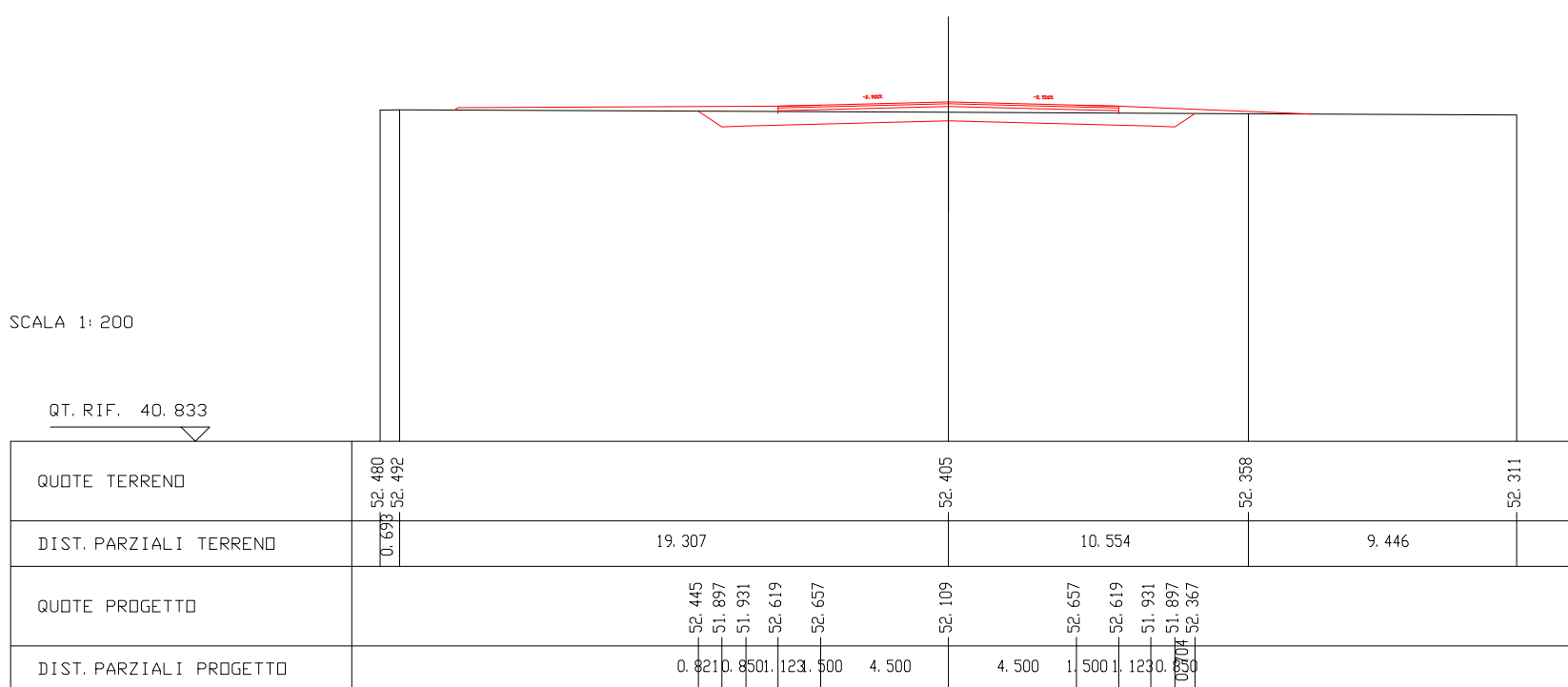
SCAVI E BONIFICHE	
STERRO	10.019 mq
RILEVATI	
RILEVATO	2.711 mq
TERRENI VEGETALI	1.314 m
SUBSTRUTTURA STRADALE	
STRATO DI USURA	12.000 m
STRATO DI BINDER	12.000 m
STRATO DI BASE	12.000 m
STRATO DI FONDAZIONE	5.450 mq

SEZIONE N. 4
QT. PROGETTO : 51.833
DIST. PROG. : 60.000
DIST. PREC. : 20.000
DIST. SUCC. : 20.000



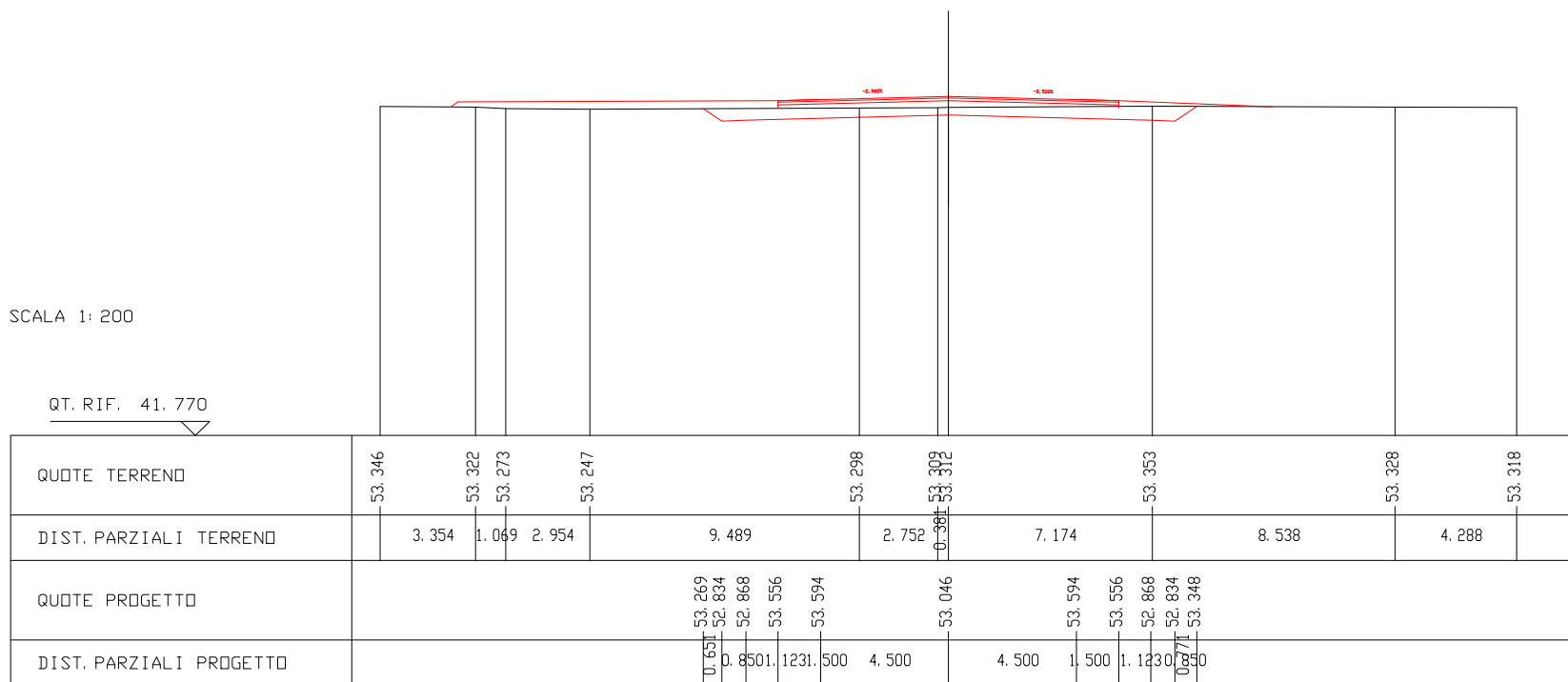
SCAVI E BONIFICHE	
STERRO	6.715 mq
RILEVATI	
RILEVATO	1.980 mq
TERRENI VEGETALI	3.093 m
SUBSTRUTTURA STRADALE	
STRATO DI USURA	12.000 m
STRATO DI BINDER	12.000 m
STRATO DI BASE	12.000 m
STRATO DI FONDAZIONE	5.450 mq

SEZIONE N. 18
QT. PROGETTO : 52.769
DIST. PROG. : 340.000
DIST. PREC. : 20.000
DIST. SUCC. : 20.000



SCAVI E BONIFICHE	
STERRO	6.205 mq
RILEVATI	
RILEVATO	1.980 mq
TERRENI VEGETALI	3.198 m
SUBSTRUTTURA STRADALE	
STRATO DI USURA	12.000 m
STRATO DI BINDER	12.000 m
STRATO DI BASE	12.000 m
STRATO DI FONDAZIONE	5.450 mq

SEZIONE N. 32
QT. PROGETTO : 53.706
DIST. PROG. : 620.000
DIST. PREC. : 20.000
DIST. SUCC. : 20.000

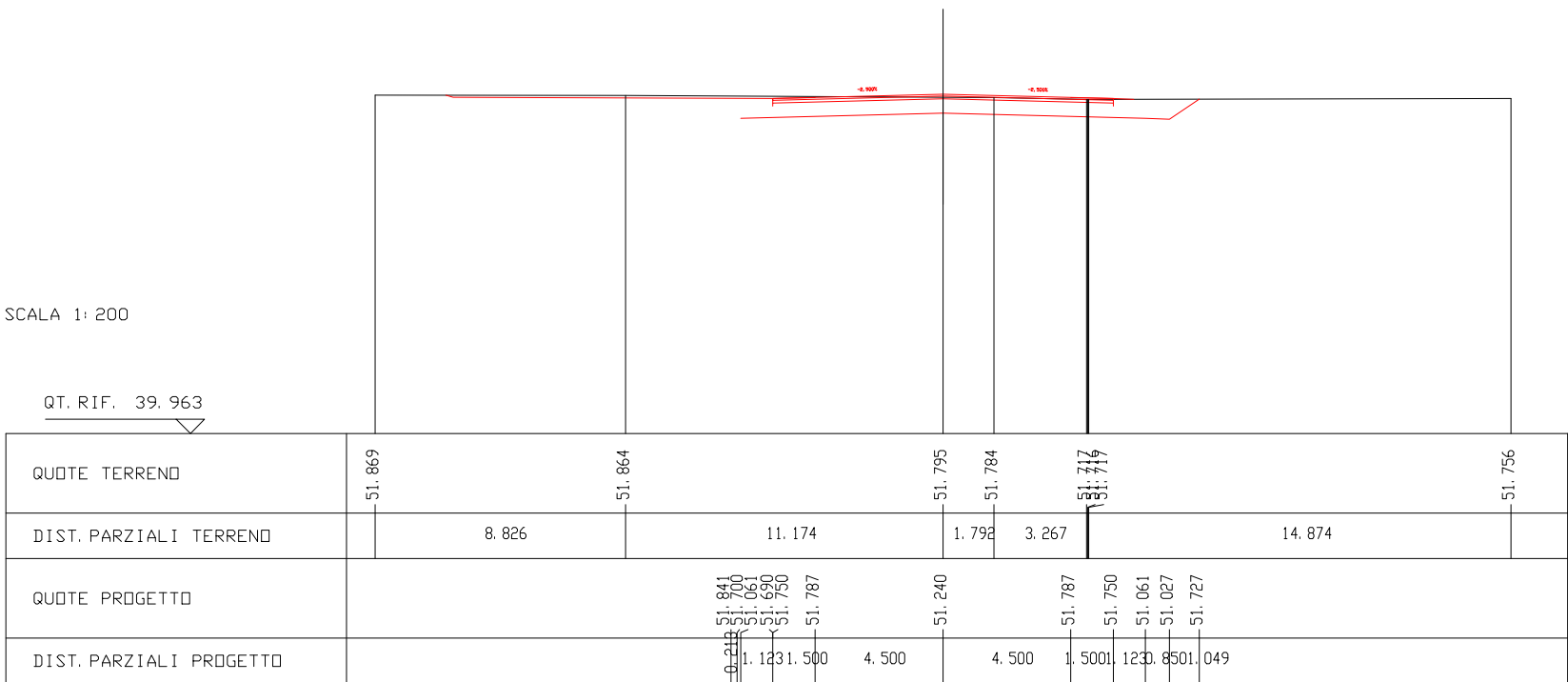


SCAVI E BONIFICHE	
STERRO	6.205 mq
RILEVATI	
RILEVATO	1.980 mq
TERRENI VEGETALI	3.198 m
SUBSTRUTTURA STRADALE	
STRATO DI USURA	12.000 m
STRATO DI BINDER	12.000 m
STRATO DI BASE	12.000 m
STRATO DI FONDAZIONE	5.450 mq

SEZIONE N. 32
QT. PROGETTO : 53.706
DIST. PROG. : 620.000
DIST. PREC. : 20.000
DIST. SUCC. : 20.000

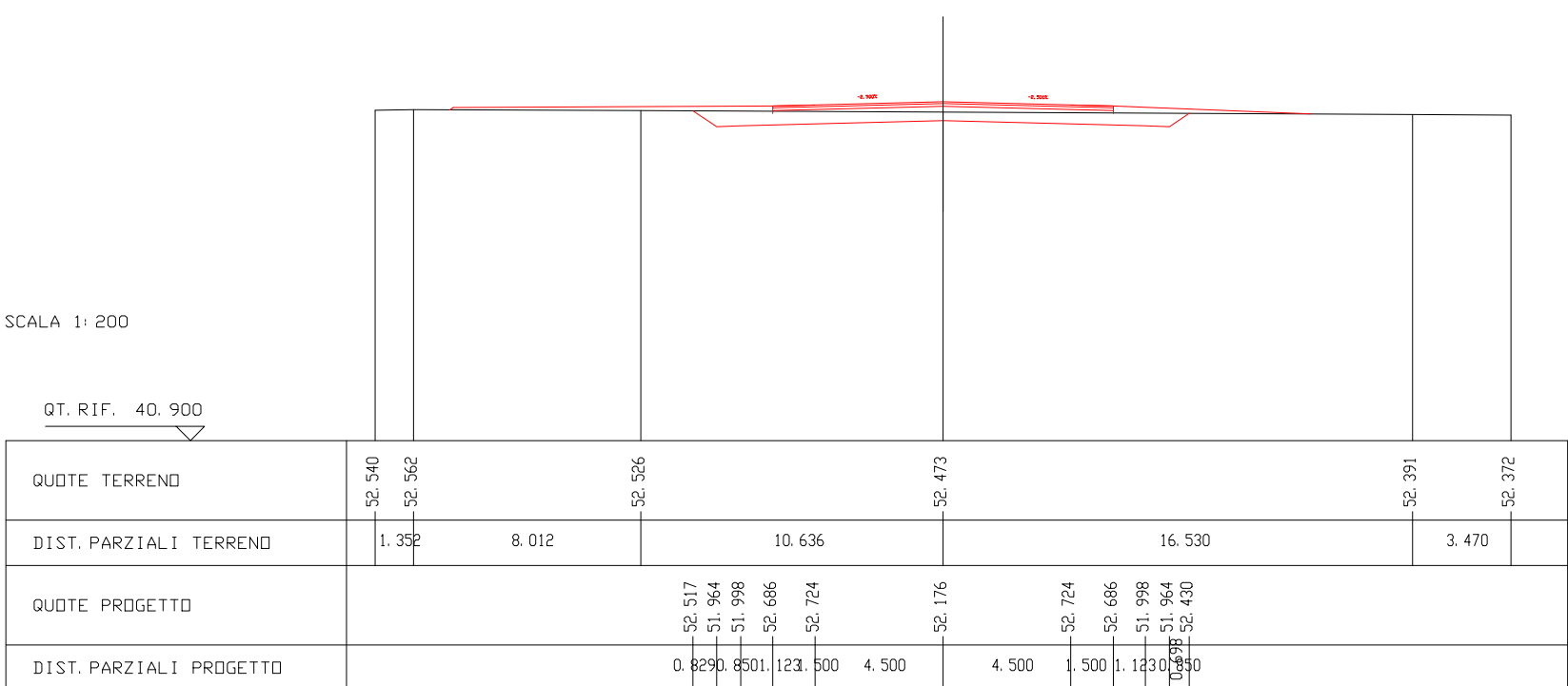
SCAVI E BONIFICHE	
STERRO	9.997 mq
RILEVATI	
RILEVATO	2.712 mq
TERRENI VEGETALI	1.291 m
SUBSTRUTTURA STRADALE	
STRATO DI USURA	12.000 m
STRATO DI BINDER	12.000 m
STRATO DI BASE	12.000 m
STRATO DI FONDAZIONE	5.450 mq

SEZIONE N. 5
QT. PROGETTO : 51.900
DIST. PROG. : 80.000
DIST. PREC. : 20.000
DIST. SUCC. : 20.000



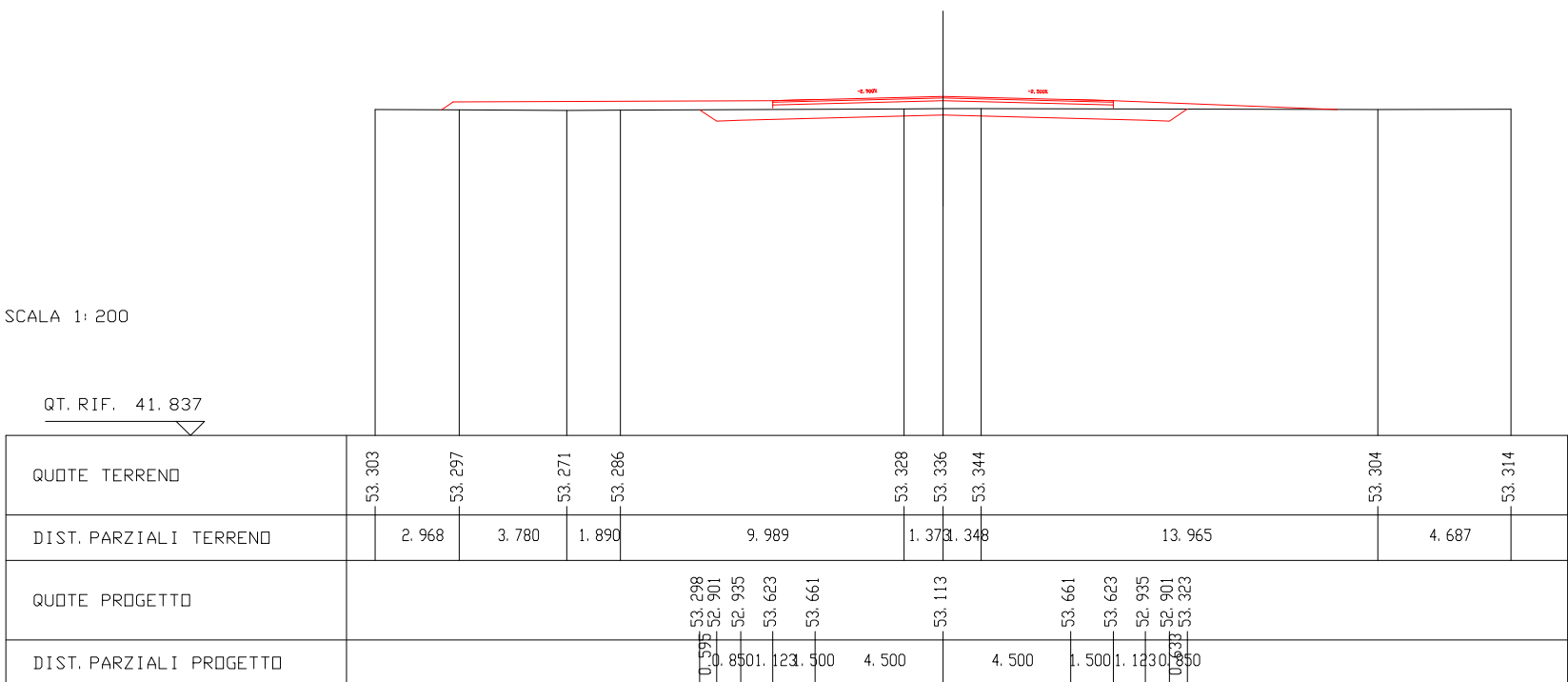
SCAVI E BONIFICHE	
STERRO	6.733 mq
RILEVATI	
RILEVATO	1.980 mq
TERRENI VEGETALI	3.090 m
SUBSTRUTTURA STRADALE	
STRATO DI USURA	12.000 m
STRATO DI BINDER	12.000 m
STRATO DI BASE	12.000 m
STRATO DI FONDAZIONE	5.450 mq

SEZIONE N. 19
QT. PROGETTO : 52.836
DIST. PROG. : 360.000
DIST. PREC. : 20.000
DIST. SUCC. : 20.000



SCAVI E BONIFICHE	
STERRO	5.253 mq
RILEVATI	
RILEVATO	1.980 mq
TERRENI VEGETALI	3.427 m
SUBSTRUTTURA STRADALE	
STRATO DI USURA	12.000 m
STRATO DI BINDER	12.000 m
STRATO DI BASE	12.000 m
STRATO DI FONDAZIONE	5.450 mq

SEZIONE N. 33
QT. PROGETTO : 53.773
DIST. PROG. : 640.000
DIST. PREC. : 20.000
DIST. SUCC. : 20.000

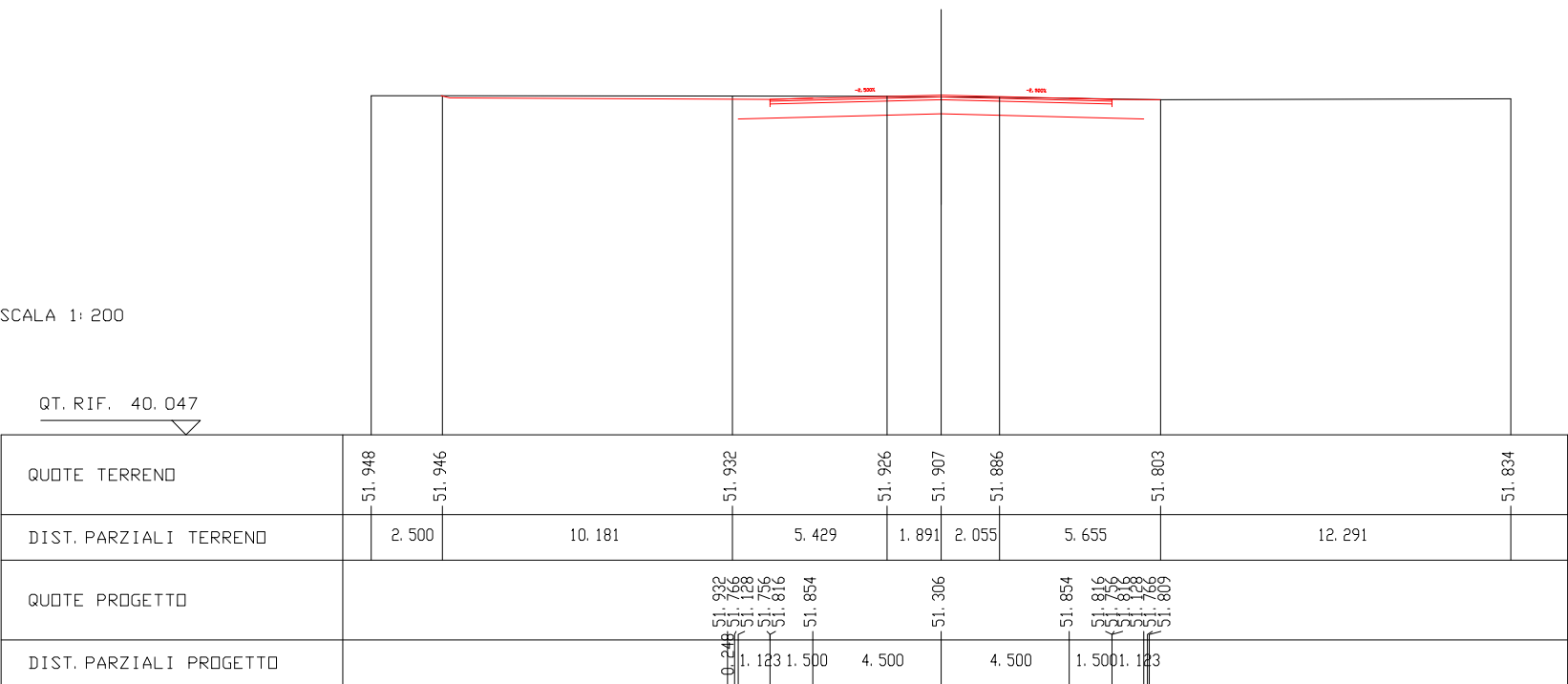


SCAVI E BONIFICHE	
STERRO	5.253 mq
RILEVATI	
RILEVATO	1.980 mq
TERRENI VEGETALI	3.427 m
SUBSTRUTTURA STRADALE	
STRATO DI USURA	12.000 m
STRATO DI BINDER	12.000 m
STRATO DI BASE	12.000 m
STRATO DI FONDAZIONE	5.450 mq

SEZIONE N. 33
QT. PROGETTO : 53.773
DIST. PROG. : 640.000
DIST. PREC. : 20.000
DIST. SUCC. : 20.000

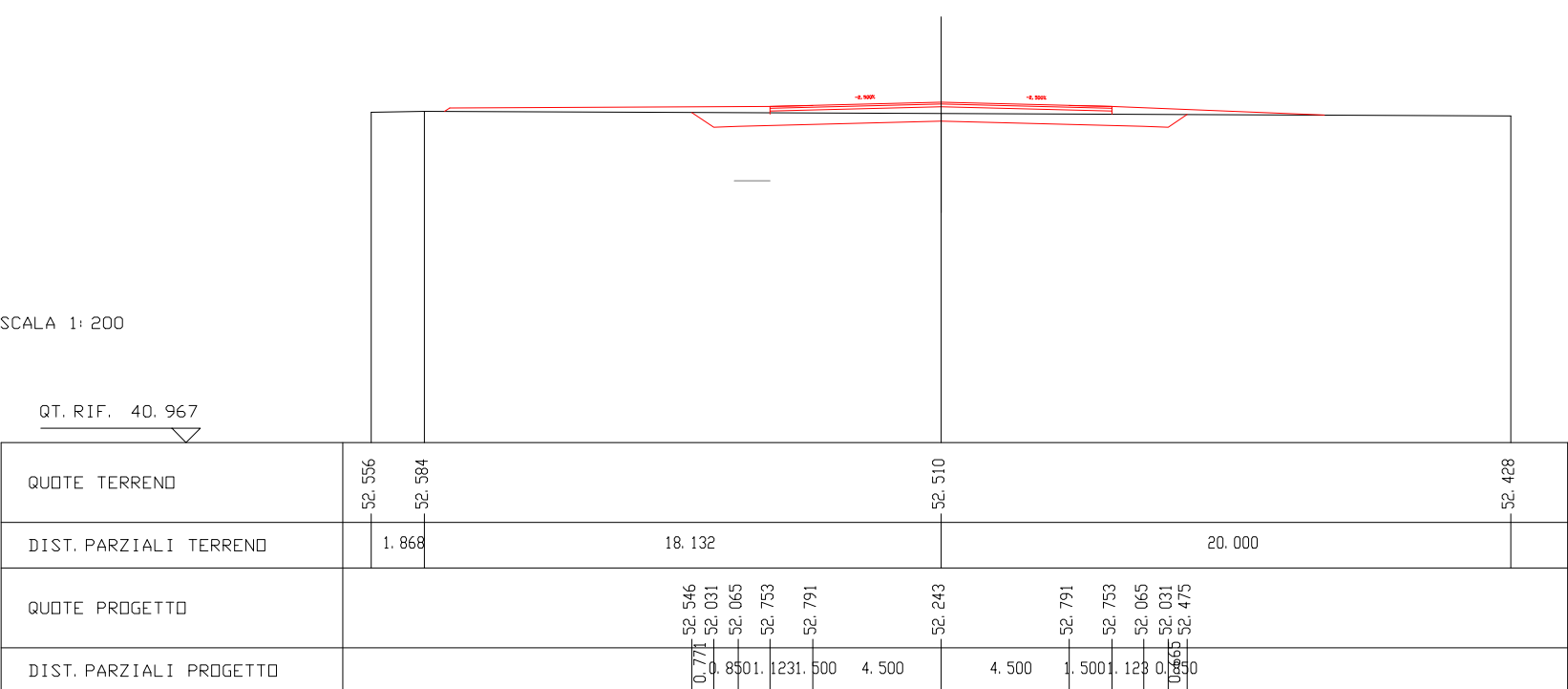
SCAVI E BONIFICHE	
STERRO	9.695 mq
RILEVATI	
RILEVATO	3.444 mq
TERRENI VEGETALI	
SUBSTRUTTURA STRADALE	
STRATO DI USURA	12.000 m
STRATO DI BINDER	12.000 m
STRATO DI BASE	12.000 m
STRATO DI FONDAZIONE	5.450 mq

SEZIONE N. 6
QT. PROGETTO : 51.966
DIST. PROG. : 100.000
DIST. PREC. : 20.000
DIST. SUCC. : 20.000



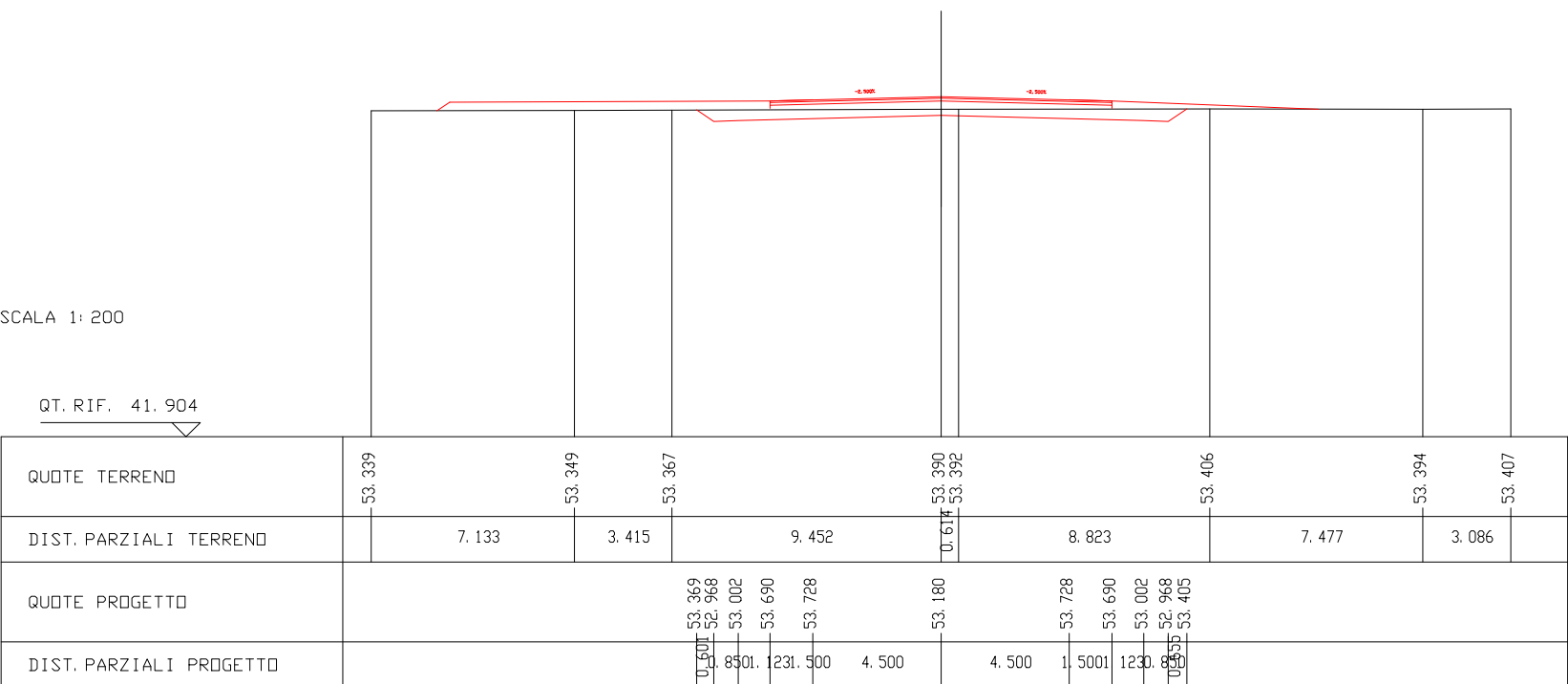
SCAVI E BONIFICHE	
STERRO	6.198 mq
RILEVATI	
RILEVATO	1.980 mq
TERRENI VEGETALI	3.199 m
SUBSTRUTTURA STRADALE	
STRATO DI USURA	12.000 m
STRATO DI BINDER	12.000 m
STRATO DI BASE	12.000 m
STRATO DI FONDAZIONE	5.450 mq

SEZIONE N. 20
QT. PROGETTO : 52.903
DIST. PROG. : 380.000
DIST. PREC. : 20.000
DIST. SUCC. : 20.000



SCAVI E BONIFICHE	
STERRO	5.195 mq
RILEVATI	
RILEVATO	1.980 mq
TERRENI VEGETALI	3.414 m
SUBSTRUTTURA STRADALE	
STRATO DI USURA	12.000 m
STRATO DI BINDER	12.000 m
STRATO DI BASE	12.000 m
STRATO DI FONDAZIONE	5.450 mq

SEZIONE N. 34
QT. PROGETTO : 53.840
DIST. PROG. : 660.000
DIST. PREC. : 20.000
DIST. SUCC. : 20.000



SCAVI E BONIFICHE	
STERRO	5.195 mq
RILEVATI	
RILEVATO	1.980 mq
TERRENI VEGETALI	3.414 m
SUBSTRUTTURA STRADALE	
STRATO DI USURA	12.000 m
STRATO DI BINDER	12.000 m
STRATO DI BASE	12.000 m
STRATO DI FONDAZIONE	5.450 mq

SEZIONE N. 34
QT. PROGETTO : 53.840
DIST. PROG. : 660.000
DIST. PREC. : 20.000
DIST. SUCC. : 20.000

COMUNE DI MODENA - PROVINCIA DI MODENA

PERMESSO DI COSTRUIRE - AMPLIAMENTO DEL COMPARTO AUTODROMO DI MODENA

Provvedimento Autorizzatorio Unico (PAUR) e Valutazione di Impatto Ambientale (VIA), L.R. n. 4/2018, D.Lgs. 152/06
Progetto di modifica e ampliamento del comparto "Autodromo di Modena", in località Marzaglia, Comune di Modena (MO)

Pd.C. 1 AMPLIAMENTO DEL CIRCUITO DI GUIDA

PROPONENTE:
Aerautodromo Modena Spa

IL TECNICO:



OGGETTO:
SEZIONE TRASVERSALE 2/17

DATA: 01/03/2021

TAVOLA N°

STD-05.2

DISEGNATORE: Mongardi Enrico
VERIFICATORE: Zorzi Yos

Sostituisce la tavola n. del

Integra la tavola n.

GRUPPO DI PROGETTAZIONE:

- ARCHLINEA Srl
- BLUEWORKS - Ing. Yos Zorzi
- GEODGROUP Srl
- PRAXIS AMBIENTE Srl
- STUDIO TECNICO CAPELLARI
- STEM - Ing. Paolo Scuderi e Ing. Luca Buzzoni
- ATEAM PROGETTI
- STUDIO GECO
- STUDIO TECNICO TADDA
- Dott. Agr. Giovanni Mondani