

SECONDO STRALCIO ATTUATIVO - FINE PROGRAMMA EDILIZIO

[illegible]

LEGENDA

PERIMETRO DI COMPARTO SUP. TERRITORIALE= 415301 mq	PERIMETRO SUP. FONDIARIA= 376607 mq
---	--

STRADE IN CESSIONE

PARCHEGGI PUBBLICI IN CESSIONE

PARCHEGGI AD USO PUBBLICO

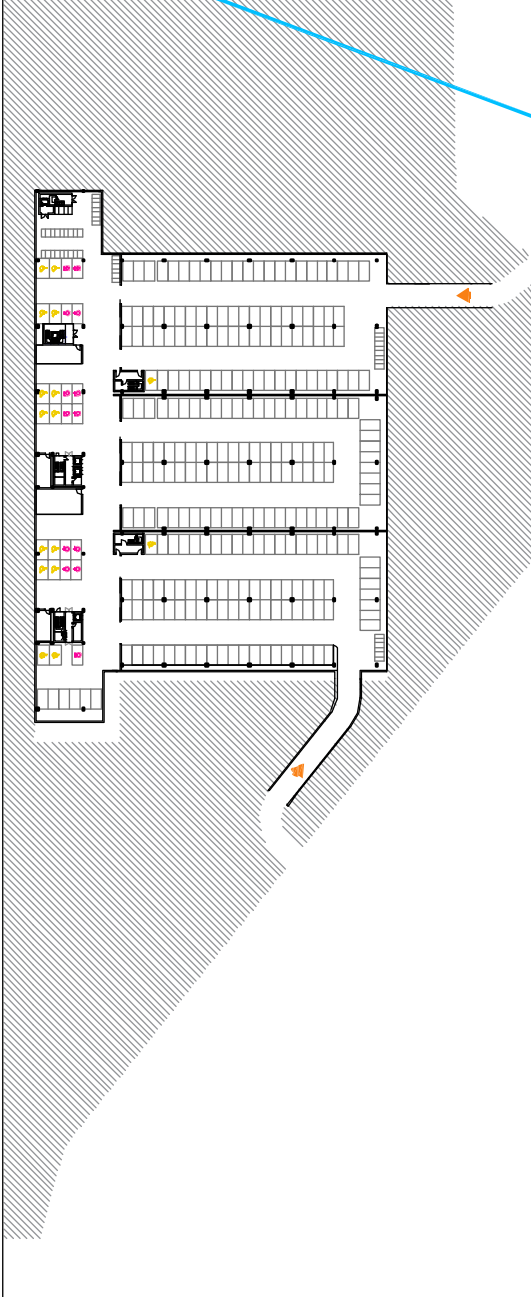
SU AREA VERDE

PARCHEGGI PERTINENZIALI

PARCHEGGI PERTINENZIALI


SU AREA VERDE

PARCHEGGI INTERRATI

**COMUNE DI MODENA - PROVINCIA DI MODENA**

STUDIO IMPATTO AMBIENTALE - AMPLIAMENTO DEL COMPARTO AUTODROMO DI MODENA
Provvedimento Autorizzatorio Unico (PAUR) e Valutazione di Impatto Ambientale (VIA), L.R. n. 4/2018, D.lgs. 152/06
Progetto di modifica e ampliamento del comparto "Autodromo di Modena", In località Marzaglia, Comune di Modena (MO)





S.I.A.
STATO DI PROGETTO

PROPONENTE: Aeraiudidomo Moderna SpA 	IL TECNICO :	
	OGGETTO: PLANNIMETRIA GENERALE STRALCIO 2 (FINE PROGRAMMA EDILIZIO)	
DATA: 01/05/2021	TAVOLAN°	2.9B

Il presente disegno non può essere riprodotto, ne copiato, ne essere trasmesso a concorrenti o terzi persone senza il nostro consenso
(Leggi vigenti sulla tutela delle opere dell'ingegno e sulle privative industriali)

GRUPPO DI PROGETTAZIONE:

- ARCHILINEX Srl
- BLUEWORKS - Ing. Yos Zorid
- GEOGROUP Srl
- PRAXIS AMBIENTE Srl
- STUDIO TECNICO CAPELLARI
- STUDIEM - Ing. Paolo Scuderi e Ing. Luca Buzzoni
- ATEAM PROGETTI
- STUDIO TECNICO TADDA
- Dott. Agr. Giovanni Morandini

SUPERFICIE IN ABIL - STRALCIO 2 (ART. 25.4 UZ)				
Descrizione	Superficie misurata	%pertinenza	Superficie calcolata	
BOSCO PINI STROBI	18.689	100,00%	23.691	 BOSCO PINI STROBI - ABILE A UZ
VEDE STRADALE E (non richiesto ZAB) n.6	644	100,00%	7.128	
VEDE PERTINENZIALE NON FRIUBILE	184.271	100,00%	184.271	
VEDE PERTINENZIALE FRIUBILE	9.501	100,00%	9.501	
VEDE FUSCO DI PARCHEGGIO	4.746	100,00%	4.746	
VEDE DIFFUSO DI PARCHEGGIO	18.472	20,00%	3.694	 AREA VEDE ABILITA PARCHEGGIO USO PUBBLICO
VEDE FUSCO DI PARCHEGGIO	18.488	20,00%	3.697	
VEDE DIFFUSO DI PARCHEGGIO	9.244	20,00%	1.847	
VEDE PERTINENZIALE (non FRIUBILE)	244.714		216.765	 VEDE PERTINENZIALE
Area FRIUBILE (non FRIUBILE)				 VEDE PERTINENZIALE

40% SUPERFICIE FONDIARIA (376,607 mq) = 150.643,3
FORNITO = 163.271 mq

