



**CONSORZIO DI BONIFICA  
PIANURA DI FERRARA**

via Borgo dei Leoni, 28 - 44121 Ferrara  
www.bonificaferrara.it  
info@bonificaferrara.it // posta.certificata@pec.bonificaferrara.it  
C.F. 93076450381

AREA TECNICA  
SETTORE ISTRUTTORIE TECNICHE, CONCESSIONI ED ESPROPRI  
UNITA' OPERATIVA ISTRUTTORIE TECNICHE  
RESPONSABILE ING. MARCO LOLLÌ  
Tel. 0532 218133 - 218134 - 218158 - 218147  
e-mail: marco.lolli@bonificaferrara.it  
alessandro.storti@bonificaferrara.it

**ARPAE**

Agenzia Prevenzione Ambiente Emilia-Romagna  
Servizio Autorizzazioni Concessioni di Ferrara  
Unità Autorizzazioni Complesse ed Energia  
Via Bologna, 534  
44124 - Ferrara  
Pec:  
aoofo@cert.arpa.emr.it

**LIGHTSOURCE RENEWABLE ENERGY ITALY SPV 14 srl**  
lightsourcespv\_14@legalmail.it

**OGGETTO:** LIGHTSOURCE RENEWABLE ENERGY ITALY SPV 14 srl - Procedimento Unico di Valutazione di Impatto Ambientale per il progetto fotovoltaico denominato "CONA" situato nel Comune di Ferrara (FE).  
VERIFICA COMPLETEZZA DOCUMENTALE - COMUNICAZIONI.

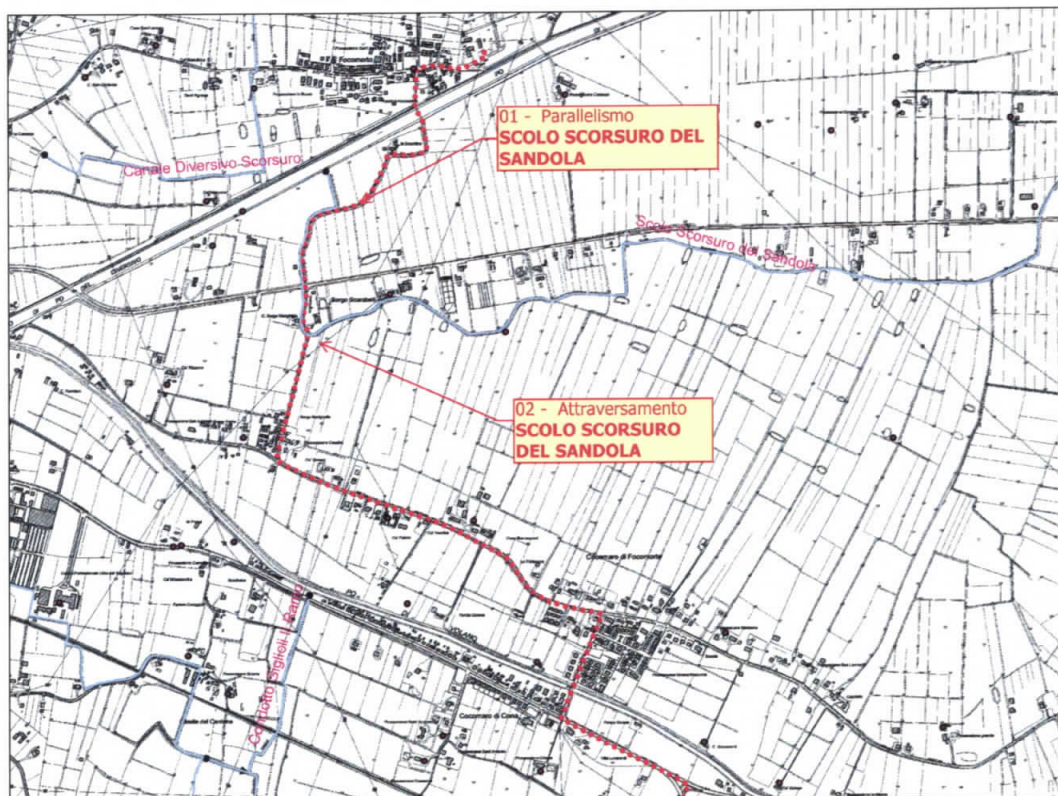
Con riferimento alla nota di codesta Agenzia vostro prot 116439 del 04/07/2023 assunta a prot. Consorziale 13890 in data 04/07/2023, al fine di consentire allo scrivente Consorzio di effettuare le proprie valutazioni nell'ambito del procedimento autorizzativo in oggetto, si comunicano le osservazioni sulla documentazione scaricabile dal link riportato nella sopraccitata nota, comprensive degli elementi necessari a questo Ente per effettuare l'istruttoria tecnica di competenza.

Conformità della LINEA DI CONNESSIONE alle vigenti norme in materia di Polizia Idraulica

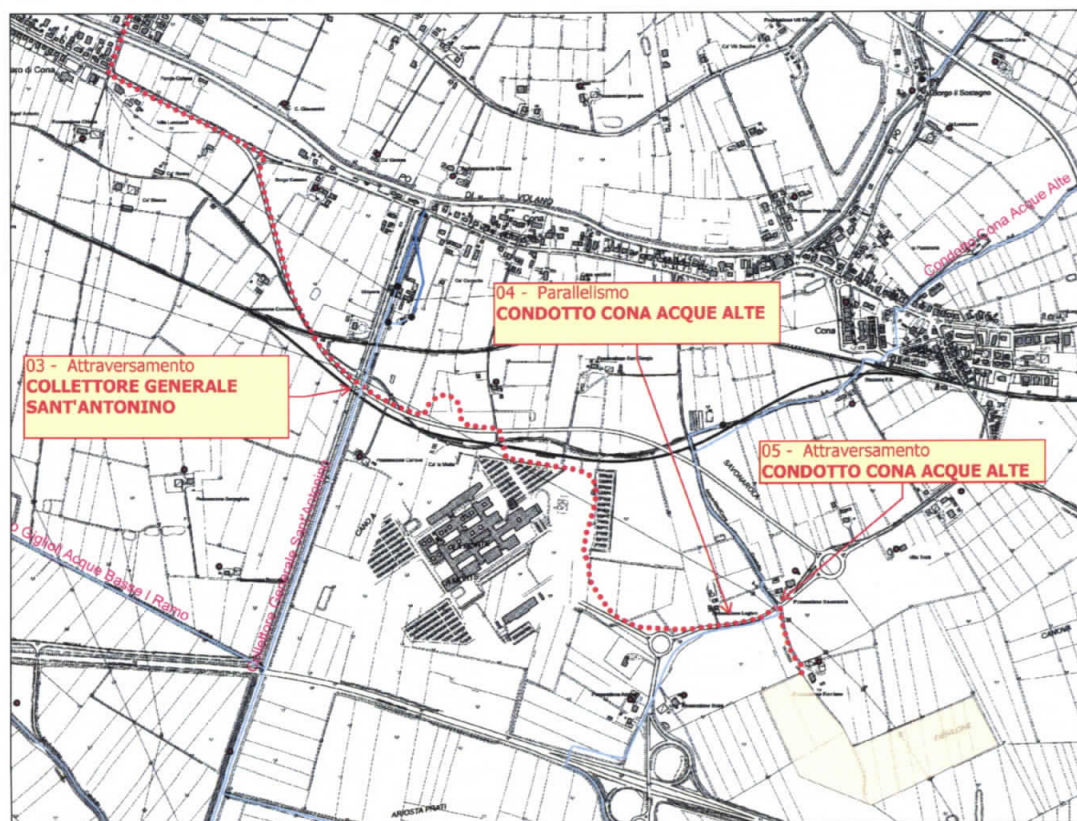
Dall'esame della documentazione inoltrata, si è potuto constatare che la linea di connessione prevista per il collegamento dell'impianto fotovoltaico alla RTN sarà realizzata mediante la posa di un cavidotto interrato della lunghezza complessiva di circa **6,8 Km** che, lungo il suo percorso, andrà ad interferire con diverse strutture idrauliche demaniali in gestione a questo Ente, che vengono di seguito raffigurate ed elencate.



Sistema di gestione con Certificazione di conformità alla norma ISO 9001:2015 per la progettazione di opere pubbliche nell'ambito dell'attività di bonifica idraulica e irrigazione e del patrimonio gestito dal Consorzio per lavori superiori



*Figura 1*



*Figura 2*



Sede Legale  
Via Borgo dei Leoni 28, Ferrara // tel. 0532 218211 // fax 0532 211402

Sede Tecnica  
Via Mentana 3/7, Ferrara // tel. 0532 218111 // fax 0532 218150





- 01 – Parallelismo con lo SCOLO SCORSURO DEL SANDOLA
- 02 – Attraversamento dello SCOLO SCORSURO DEL SANDOLA
- 03 - Attraversamento del COLLETTORE GENERALE SANT'ANTONINO
- 04 – Parallelismo con il CONDOTTO CONA ACQUE ALTE
- 05 - Attraversamento del CONDOTTO CONA ACQUE ALTE

Si precisa che l'autorizzazione di tutte le opere in attraversamento ed in parallelismo con la rete dei canali di bonifica è vincolata al rilascio, da parte del Consorzio, di apposito formale atto di concessione così come previsto dal R.D. 368 del 08/05/1904 e che le aree intestate al Demanio dello Stato per opere di bonifica non risultano di fatto espropriabili e non sono assoggettabili a servitù.

Tutte le opere che andranno ad interferire con i canali di bonifica, sia attraversamenti che parallelismi, dovranno essere progettate nel rispetto dei vincoli previsti dal Regolamento consorziale in materia di concessioni e potranno essere autorizzate da questo Ente previa presentazione di specifica domanda di concessione, da redigere su apposita modulistica scaricabile dal sito del Consorzio ([www.bonificaFerrara.it](http://www.bonificaFerrara.it)), unitamente ad elaborati grafici opportunamente quotati con valori altimetrici riferiti a capisaldi consorziali e all'attestazione di pagamento delle spese istruttorie.

A tale scopo, in fase di progettazione, la Società dovrà prendere contatti con i tecnici consorziali competenti sul territorio, in modo da poter perfezionare la domanda di concessione ed individuare tutte le canalizzazioni effettivamente interessate dalla posa del cavidotto.

Si precisa che gli attraversamenti dei canali:

- se previsti in **subalveo**, dovranno rispettare una profondità minima di **5,00 m** tra la sommità del cavidotto e la quota di fondo di progetto delle linee demaniali. Detta profondità potrà essere ridotta fino a metri **2,00** solo nel caso in cui la Ditta si impegni a rivestire le sponde e l'alveo del canale per uno sviluppo lineare di almeno metri 5,00 o nel caso in cui il tratto di canale interessato dall'attraversamento risulti già tombinato o rivestito.

Nel caso di attraversamenti di ponti e di tombinamenti di cui non si conoscono né la tipologia né le dimensioni dell'opera di fondazione, si prescrive, in via precauzionale, il mantenimento di una profondità minima non inferiore a metri **3,00** da riferire alla quota di scorrimento del manufatto;

- se si programma di operare sulla canalizzazione consorziale con scavi a cielo aperto, dovranno essere previste, già in fase di richiesta di concessione, tutte le opere provvisorie necessarie a garantire il corretto deflusso delle acque durante la fase di cantiere;
- se previsti **interrati** con sovrappasso in corrispondenza di tombinamenti, dovrà essere mantenuta una distanza tra il cavidotto e l'estradosso della canna di almeno 20 cm;



Sede Legale  
Via Borgo dei Leoni 28, Ferrara // tel. 0532 218211 // fax 0532 211402  
Sede Tecnica  
Via Mentana 3/7, Ferrara // tel. 0532 218111 // fax 0532 218150

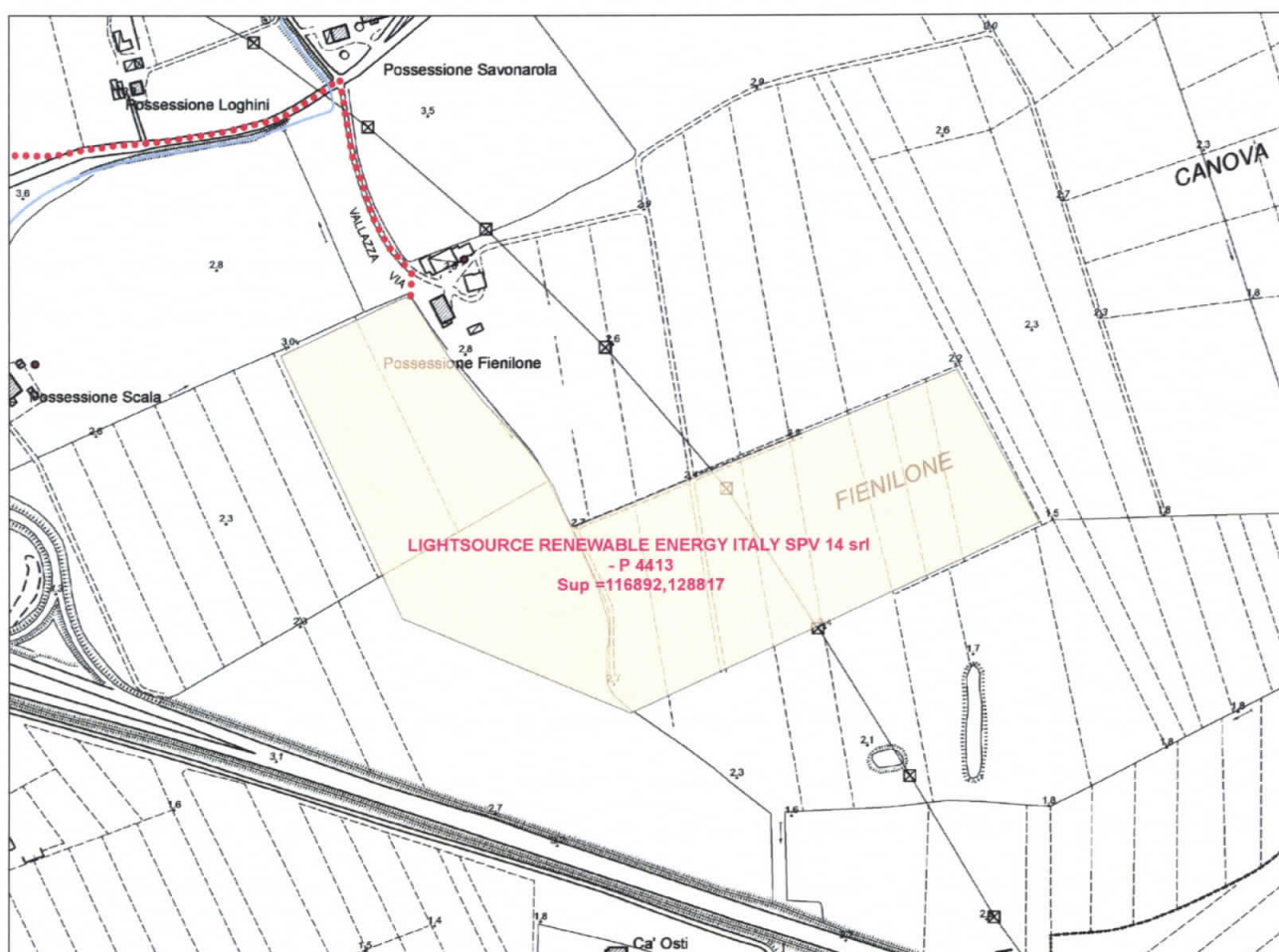


Per i parallelismi interrati posizionati nella fascia di 10 m dal ciglio, dovrà essere mantenuta la seguente distanza:

- **4,00 m** dal ciglio del canale, per i canali in trincea;
- **4,00 m** dal piede esterno arginale, per i canali arginati;
- **0,00 <=> 4,00 m** dal ciglio virtuale, per i canali tombinati;

**Conformità dell'IMPIANTO FOTOVOLTAICO alle vigenti norme in materia di Polizia Idraulica**

Dall'esame degli elaborati si è potuto constatare che gli interventi in progetto riguardanti la realizzazione del campo fotovoltaico in argomento non vanno ad interferire con strutture idrauliche demaniali in gestione a questo Ente. Non si rende necessario il rilascio di specifico atto autorizzatorio consorziale ai sensi del vigente regolamento in materia di Polizia Idraulica (R.D. 368/1904).



*Figura 3*



Sede Legale  
Via Borgo dei Leoni 28, Ferrara // tel. 0532 218211 // fax 0532 211402  
Sede Tecnica  
Via Mentana 3/7, Ferrara // tel. 0532 218111 // fax 0532 218150



### Osservazioni in merito alla Compatibilità idraulica ed Invarianza Idraulica

Lo scrivente Consorzio, in fase di istruttoria tecnica, verificherà la corretta applicazione del principio di invarianza idraulica in ottemperanza alla delibera consorziale n. 61/2009, che si allega alla presente, nonché la compatibilità idraulica dell'intervento proposto rispetto ai livelli idrometrici mantenuti nella canalizzazione demaniale.

Nel caso specifico, in analogia ad altre pratiche trattate da questo Ente aventi come oggetto la realizzazione di impianti fotovoltaici, la superficie impermeabile da computare per la determinazione dei volumi di accumulo, dovrà comprendere oltre alle superfici coperte (viabilità, fabbricati etc) anche quella della proiezioni a terra dei pannelli. Il calcolo dei volumi di invarianza da prevedere a servizio del comparto dovrà essere effettuato moltiplicando il valore della sup. impermeabile x 500 mc/Ha.

### Osservazioni in materia di SCARICHI (Nulla Osta idraulico)

Per lo scarico di acque reflue nella rete idraulica demaniale è previsto il rilascio da parte dello scrivente Consorzio di Nulla Osta idraulico previa presentazione di specifica domanda da redigere sulla modulistica scaricabile dal sito del Consorzio ([www.bonificaferarra.it](http://www.bonificaferarra.it)).

Per ogni utile informazione riguardante lo stato dei luoghi e l'individuazione del caposaldo consorziale di riferimento, si invita la Ditta in oggetto a prendere contatti con il geom. **Nicola Forlani al n. 0532-415012 e con l'ing. Marcello Bolognesi al n. 0533-650006**. Per chiarimenti riguardanti la presente nota potrà invece essere fatto riferimento all'ing. Marco Lolli al n. 0532-218147 o, in alternativa, al geom. Alessandro Storti al n. 0532-218133.

Distinti saluti.



**IL DIRETTORE GENERALE**  
(Dott. Ing. Mauro Monti)

*Allegato: Delibera consorziale n. 61 del 04/12/2009*



Sede Legale  
Via Borgo dei Leoni 28, Ferrara // tel. 0532 218211 // fax 0532 211402  
Sede Tecnica  
Via Mentana 3/7, Ferrara // tel. 0532 218111 // fax 0532 218150





**CONSORZIO DI BONIFICA PIANURA DI FERRARA**

**FERRARA**

Prot. N. 3877

**Deliberazione n. 61**

**PROCEDURE DI CALCOLO DEI VOLUMI DI ACCUMULO PER L'APPLICAZIONE  
DEL PRINCIPIO DI INVARIANZA IDRAULICA - DETERMINAZIONI**

L'anno 2009 (Duemilanove) il giorno 4 del mese di Dicembre alle ore 9,00, nella sede del Consorzio in Ferrara - Via Mentana n. 7, si è riunito il Consiglio di Amministrazione Provvisorio, convocato con lettera raccomandata Prot. n. 3601 del 30/11/2009 per trattare il seguente ordine del giorno:

o m i s s i s

Sono presenti i signori:

CERA Dr. Roberto

DALLE VACCHE Dr. Franco

FENATI Dr. Luigi

FERRARI Dr. Mauro (Esce alle ore 10,15 – Ha partecipato solo all'esame degli oggetti 1) e 12)

MANTOVANI Riccardo

RUBINI MICHELE (Esce alle ore 12,50 – Non ha partecipato all'esame degli oggetti da 13) a 20)

SANTINI Leopoldo (Esce alle ore 10,00 e rientra alle ore 10,30 – Esce alle ore 12,35) Non ha partecipato all'esame degli oggetti da 13) a 20)

TARTARI Mirco

VECCHIATTINI Daniele

Assenti giustificati i signori:

CASELLI Sergio e GUIDI Dr. Mario.

Per il Collegio dei Revisori dei Conti sono presenti il Presidente Dr. Marco CALMISTRO  
(Entra alle ore 10,00 ed esce alle ore 12), il rag. Renato NAVE e la d.ssa Rita PARESCHI;

Sono presenti i Dirigenti:

ARDIZZONI Marco, CAVICCHI Paola, MARINI Gaetano, TEBALDI Gianni, VALENTINI Pietro.

Funge da Segretario, a norma di Statuto, il Direttore Generale, ing. Riccardo Roversi.

Presiede la riunione Daniele VECCHIATTINI, il quale constata la legalità e la validità della riunione, designa quali scrutatori il sig. DALLE VACCHE Franco e il sig. RUBINI Michele.

o m i s s i s

19) PROCEDURE DI CALCOLO DEI VOLUMI DIACCUMULO PER L'APPLICAZIONE DEL PRINCIPIO DI INVARIANZA IDRAULICA – DETERMINAZIONI

o m i s s i s

DELIBERAZIONE N. 61

IL CONSIGLIO DI AMMINISTRAZIONE PROVVISORIO

Premesso che il comprensorio consortile è da sempre interessato da una progressiva trasformazione del territorio con vaste superfici che da uso agricolo vengono destinate ad aree urbanizzate con conseguente aumento delle superfici impermeabilizzate e incremento delle portate in afflusso alla canalizzazione demaniale.

Considerato che tale problematica comporta la necessità di valutare, secondo gli indirizzi assunti in materia dalla Regione Emilia Romagna, le continue richieste di autorizzazione allo scarico delle acque meteoriche che pervengono al Consorzio cercando di evitare il determinarsi di situazioni di saturazione o crisi del sistema di canalizzazioni in uso al Consorzio stesso.

Considerato che l'esigenza di definire un metodo univoco di valutazione delle domande pervenute per l'ottenimento dell'autorizzazione allo scarico delle acque meteoriche provenienti da interventi estesi di urbanizzazione ha determinato l'apertura di un tavolo di confronto tra i Consorzi di Bonifica ferraresi e i gestori delle fognature urbane (HERA E CADF).

Preso atto, da riferimento interno del Direttore dell'Area Tecnica 2 in data 3 dicembre 2009 prot. n. 3842, che, in seguito all'esperienza applicativa accumulata e alle risultanze del gruppo di

lavoro di cui sopra, in estrema sintesi, è stata definita in 8 lt/sec per Ha. la portata massima accettabile dopo l'urbanizzazione nelle canalizzazioni disponendo che i volumi eccedenti vengano laminati e trattenuti per essere poi comunque gradualmente smaltiti verso la rete demaniale.

Preso atto che è emersa inoltre la necessità di scalare progressivamente i volumi di invaso richiesti e le portate massime accettabili nei canali di bonifica in relazione alla superficie totale del progetto di urbanizzazione.

Preso atto che tale elemento di dettaglio determina in sintesi una riduzione dei volumi specifici di accumulo richiesti per le urbanizzazioni più limitate, compensato da un incremento della portata specifica massima accettabile nel recettore di bonifica, da ricondurre idrologicamente al rapporto tra il coefficiente udometrico e la superficie del bacino contribuente, crescente al ridursi della superficie stessa.

Considerata la conseguente proposta di adottare per tutto il comprensorio consortile le seguenti procedure applicative:

1. le opere di nuova urbanizzazione nel territorio consortile dovranno essere realizzate perseguendo il fine dell'invarianza idraulica. Il Consorzio si riserva la possibilità, a fronte di conclamate condizioni di "esubero" di potenzialità di ricezione, di permettere l'incremento delle portate di punta in ingresso alla rete.
2. Il rispetto dell'invarianza idraulica di cui al punto 1 potrà essere perseguito attraverso interventi di mitigazione delle portate in ingresso alla rete Consorziale nel rispetto delle seguenti prescrizioni minime, che individuano la portata massima accettabile e il volume di invaso minimo richiesto per diverse fasce di estensione delle urbanizzazioni:

superfici urbanizzate da 0 a 0,50 Ha.

1. Portata massima accettabile  $Q_i = 15$  lt/sec Ha;
2. Volume minimo invasabile  $W_i$  = il valore più alto tra 150 mc/Ha. urbanizzato e 215 mc./Ha. impermeabilizzato;

superfici urbanizzate da 0,50 a 1,00 Ha.



3. Portata massima accettabile  $Q_i=12$  lt/sec Ha;
4. Volume minimo invasabile  $W_i$  = il valore più alto tra 200 mc/Ha. urbanizzato e 285 mc./Ha. impermeabilizzato;  
superfici urbanizzate oltre 1,00 Ha.
5. Portata massima accettabile  $Q_i=8$  lt/sec Ha;
6. Volume minimo invasabile  $W_i$  = il valore più alto tra 350 mc/Ha. urbanizzato e 500 mc./Ha. Impermeabilizzato.

Preso atto che i volumi minimi di accumulo stabiliti nei punti precedenti corrispondono unicamente ad una soglia di compatibilità per il corretto funzionamento del sistema di scolo consorziale. Resta nella facoltà e responsabilità del richiedente la progettazione e realizzazione di opere atte a garantire adeguato grado di sicurezza idraulica all'area urbanizzata. Al Consorzio pertanto non potrà essere ascritta alcuna responsabilità in caso di verificata insufficienza del volume incamerato con conseguenti condizioni di crisi per allagamento delle aree urbanizzate.

Preso atto che i volumi eccedenti le possibilità di accumulo dei sistemi di fognatura, realizzati nel rispetto di quanto sopra riportato, dovranno essere smaltiti attraverso opportuni sistemi di sfioro. Per questi ultimi, finalizzati ad impedire allagamenti da esondazione nella stessa area e/o nelle aree limitrofe, dovranno essere predisposte ad opera del richiedente periodiche manutenzioni e verifiche per garantirne il corretto funzionamento.

Considerato che, al fine della garanzia di corretta realizzazione, in accordo con gli enti competenti, viene proposto che i certificati di collaudo, di abitabilità e/o agibilità, vengano subordinati all'attestazione, da parte del Consorzio, di avvenuta verifica della rispondenza delle opere di mitigazione idraulica a quanto prescritto in fase di autorizzazione.

Operate le dovute considerazioni in ordine alle procedure proposte ed esaminati le rappresentazioni in forma di grafico di quanto sopra esposto così come contenute in suddetto riferimento interno cui si rimanda per ogni maggior dettaglio.

Ritenuto che sussistono i presupposti e le condizioni per approvare le procedure operative proposte e per subordinare i certificati sopra menzionati all'attestazione consorziale di conformità.

Visto l'art. 26 dello Statuto;

All'unanimità:

#### DELIBERA

1. di adottare per tutto il comprensorio consortile le procedure applicative di calcolo dei volumi di accumulo per l'applicazione del principio di invarianza idraulica descritte in narrativa della presente deliberazione;
2. di subordinare i certificati di collaudo, di abitabilità e/o agibilità all'attestazione, da parte del Consorzio, di avvenuta verifica della rispondenza delle opere di mitigazione idraulica a quanto prescritto in fase di autorizzazione.

o m i s s i s

IL PRESIDENTE

F.to Daniele Vecchiattini

IL DIRETTORE GENERALE

F.to Dr. Ing. Riccardo Roversi

GLI SCRUTATORI

F.to Dr. Franco Dalle Vacche

F.to Michele Rubini

Visura storica per immobile  
Situazione degli atti informatizzati al 24/07/2023

**Direzione Provinciale di Ferrara**  
**Ufficio Provinciale - Territorio**  
**Servizi Catastali**

<b>Dati della richiesta</b>	<b>Comune di COMACCHIO (Codice:C912)</b>
	<b>Provincia di FERRARA</b>
<b>Catasto Terreni</b>	<b>Foglio: 52 Particella: 8</b>

## INTESTATO

1	SOCIETA' AGRICOLA BUCCARONE S.S. Sede in MIGLIARINO (FE)	01793850387*	(1) Proprieta' 1/1
---	--	--------------	--------------------

## Unità immobiliare dal 20/03/2009

N.	DATI IDENTIFICATIVI				DATI CLASSAMENTO					DATI DERIVANTI DA
	Foglio	Particella	Sub	Porz	Qualità Classe	Superficie(m²) ha are ca	Deduz	Reddito		
								Dominicale	Agrario	
1	52	8		-	SEMINATIVO 3	15 02 50	A7	Euro 887,91	Euro 659,58	VARIAZIONE D'UFFICIO del 01/01/2006 Pratica n. FE0058095 in atti dal 20/03/2009 RETTIFICA IN AUTOTUTELA (n. 3559.1/2009)
Notifica	Notifica effettuata con protocollo n. FE0246323 del 16/11/2009				Partita					
Annotazioni	di studio: VARIAZIONE DI QUALITA E RIDETERMINAZIONE REDDITI A SEGUITO ISTANZA DI AUTOTUTELA PRESENTATA PER VARIAZIONI EFFETTUATE AI SENSI DEL DL 3.10.2006 N.262									

**Situazione dell'unità immobiliare dal 08/03/2007**

N.	DATI IDENTIFICATIVI			DATI CLASSAMENTO						DATI DERIVANTI DA		
	Foglio	Particella	Sub	Porz	Qualità Classe	Superficie(m²)		Deduz	Reddito			
						ha	are ca		Dominicale		Agrario	
1	52	8		AA	SEMINATIVO 4	8	69	87	A7	Euro 379,95	Euro 359,40	
												AB
TABELLA DI VARIAZIONE del 08/03/2007 Pratica n. FE0043140 in atti dal 08/03/2007 TRASMISSIONE DATI AI SENSI DEL DECRETO 262 DEL 3 OTTOBRE 2006 (n. 12507.1/2007)												
Notifica		Partita										
Annotazioni				di stadio: VARIAZIONE CULTURALE EX D.L. N. 262/06 - QUALITA' DICHIARATA O PARIFICATA A CULTURA PRESENTE NEL QUADRO TARIFFARIO								



# Visura storica per immobile

## Situazione degli atti informatizzati al 24/07/2023

### Situazione dell'unità immobiliare dall'impianto meccanografico

N.	DATI IDENTIFICATIVI				DATI CLASSAMENTO			DATI DERIVANTI DA
	Foglio	Particella	Sub	Porz	Qualità Classe	Superficie(m²) ha are ca	Deduz	
1	52	8		-	SEMINATIVO 4	15 02 50	A7	
						Euro 656,28 L. 1.270.739		
						Euro 620,78 L. 1.202.000		
								Impianto meccanografico del 10/11/1976
Notifica						Partita	4562	

### L'intestazione alla data della richiesta deriva dai seguenti atti:

#### Situazione degli intestati dal 16/12/2009

N.	DATI ANAGRAFICI		CODICE FISCALE	DIRITTI E ONERI REALI
1	SOCIETA' AGRICOLA BUCCARONE S.S.Sede in MIGLIARINO (FE)		01793850387*	(1) Proprieta' 1/1
<b>DATI DERIVANTI DA</b>				
Atto del 16/12/2009 Pubblico ufficiale ALBERTI CARLO ALBERTO Sede MIGLIARINO (FE) Repertorio n. 117214 - COMPRAVENDITA Nota presentata con Modello Unico n. 558.1/2010 Reperto PI di FERRARA in atti dal 11/01/2010				

#### Situazione degli intestati dal 29/10/1997

N.	DATI ANAGRAFICI		CODICE FISCALE	DIRITTI E ONERI REALI
1	DAVIGHI Massimo nato a COMACCHIO (FE) il 19/02/1972		DVGMSM72B19C912T*	(1) Proprieta' 1000/1000 fino al 16/12/2009
<b>DATI DERIVANTI DA</b> Atto del 29/10/1997 Pubblico ufficiale ALBERTI C. Sede MIGLIARINO (FE) Repertorio n. 82189 - UR Sede COMACCHIO (FE) Registrazione n. 1118 registrato in data 17/11/1997 - Voltura n. 2928.2/1997 in atti dal 17/01/1998				

#### Situazione degli intestati dal 05/09/1997

N.	DATI ANAGRAFICI		CODICE FISCALE	DIRITTI E ONERI REALI
1	DAVIGHI Albino nato a SALSOMAGGIORE TERME (PR) il 03/09/1927		DVGLBN27P03H720M*	(3) Comproprietario fino al 29/10/1997
2	CONTE Carmela nata a TURSÌ (MT) il 08/04/1931		CNTCML31D48L477P*	(3) Comproprietario fino al 29/10/1997
<b>DATI DERIVANTI DA</b>				
Atto del 05/09/1997 Pubblico ufficiale ALBERTI Sede MIGLIARINO (FE) Repertorio n. 81501 - UR Sede COMACCHIO (FE) Registrazione n. 899 registrato in data 25/09/1997 - Voltura n. 2446.2/1997 in atti dal 27/10/1997				

#### Situazione degli intestati dal 11/10/1983

N.	DATI ANAGRAFICI				CODICE FISCALE	DIRITTI E ONERI REALI	
1	ASSOGNA Maria nata a ATRI (TE) il 08/01/1924				SSGMRA24A48A488E*	(1) Proprieta' 1/3 fino al 05/09/1997	
2	DAVIGHI Albino nato a SALSOMAGGIORE TERME (PR) il 03/09/1927				DVGLBN27P03H720M*	(4) Comproprietario per 2/3 fino al 05/09/1997	
3	CONTE Carmela nata a TURSÌ (MT) il 08/04/1931				CNTCML31D48L477P*	(4) Comproprietario per 2/3 fino al 05/09/1997	

# Visura storica per immobile

## Situazione degli atti informatizzati al 24/07/2023

<b>DATI DERIVANTI DA</b>	DENUNZIA (NEI PASSAGGI PER CAUSA DI MORTE) del 11/10/1983 - UR Sede COMACCHIO (FE) Registrazione Volume 188 n. 36 registrato in data 08/02/1984 - Voltura n. 77084 in atti dal 09/07/1987
--------------------------	---

### Situazione degli intestati dal 27/11/1982

N.	DATI ANAGRAFICI	CODICE FISCALE	DIRITTI E ONERI REALI
1	DIVIGHI Giulio		(1) Proprieta' 1/3 fino al 11/10/1983
2	CONTE Carmela nata a TURSÌ (MT) il 08/04/1931	CNTCML31D48L477P*	(99) Da verificare comproprietario in comunione legale per 1/3 fino al 11/10/1983
3	DAVIGHI Albino nato a SALSOMAGGIORE TERME (PR) il 03/09/1927	DVGGLBN27P03H720M*	(99) Da verificare comproprietario in comunione legale per 1/3 fino al 11/10/1983
<b>DATI DERIVANTI DA</b>	Atto del 27/11/1982 Pubblico ufficiale FERRONI LUCIO Sede FERRARA (FE) Repertorio n. 1010 - UR Sede FERRARA (FE) Registrazione n. 5314 registrato in data 14/12/1982 - Voltura n. 13383 in atti dal 09/07/1987		

### Situazione degli intestati dal 30/09/1981

N.	DATI ANAGRAFICI	CODICE FISCALE	DIRITTI E ONERI REALI
1	DAVIGHI Albino nato a SALSOMAGGIORE TERME (PR) il 03/09/1927	DVGGLBN27P03H720M*	(1) Proprieta' 1/3 fino al 11/10/1983
2	DAVIGHI Luigi nato a SALSOMAGGIORE TERME (PR) il 18/04/1917	DVGGLGU17D18H720U*	(1) Proprieta' 1/3 fino al 27/11/1982
3	DAVIGHI Giulio nato a SALSOMAGGIORE TERME (PR) il 21/01/1925	DVGGLI25A21H720X*	(1) Proprieta' 1/3 fino al 27/11/1982
<b>DATI DERIVANTI DA</b>	Atto del 30/09/1981 Pubblico ufficiale BIGNOZZI COLOMBO Sede ARGENTA (FE) Repertorio n. 44248 - UR Sede PORTOMAGGIORE (FE) Registrazione Volume 91 n. 1515 registrato in data 20/10/1981 - Voltura n. 385781 in atti dal 09/07/1987		

### Situazione degli intestati dal 30/09/1981

N.	DATI ANAGRAFICI	CODICE FISCALE	DIRITTI E ONERI REALI
1	DAVIGHI Giulio nato a SALSOMAGGIORE TERME (PR) il 21/01/1925	DVGGLI25A21H720X*	(1) Proprieta' 1/3 fino al 30/09/1981
2	DAVIGHI Albino nato a SALSOMAGGIORE TERME (PR) il 03/09/1927	DVGGLBN27P03H720M*	(1) Proprieta' 1/3 fino al 30/09/1981
3	DAVIGHI Luigi nato a SALSOMAGGIORE TERME (PR) il 18/04/1917	DVGGLGU17D18H720U*	(1) Proprieta' 1/3 fino al 30/09/1981
<b>DATI DERIVANTI DA</b>	Atto del 30/09/1981 Pubblico ufficiale BIGNAZZI COLOMBO Sede ARGENTA (FE) Repertorio n. 44249 - UR Sede PORTOMAGGIORE (FE) Registrazione Volume 91 n. 1516 registrato in data 20/10/1981 - Voltura n. 385081 in atti dal 09/07/1987		

### Situazione degli intestati dal 22/04/1980

N.	DATI ANAGRAFICI	CODICE FISCALE	DIRITTI E ONERI REALI
1	ENTE REGIONALE DI SVILUPPO AGRICOLO PER L'EMILIA ROMAGNASede in BOLOGNA (BO)	00312550379*	(1) Proprieta' 1/4 fino al 30/09/1981
2	DAVIGHI Luigi nato a QUASSOLO (TO) il 18/04/1917		(99) Da verificare possessore per acquisto da ente delta padano ente di sviluppo venditore con patto di riservato dominio per la quota di 1/4 fino al 30/09/1981
3	DAVIGHI Albino nato a SALSOMAGGIORE TERME (PR) il 03/09/1917		(99) Da verificare possessore per acquisto da ente delta padano ente di sviluppo venditore con patto di riservato dominio per la quota di 1/4 fino al 30/09/1981
4	DAVIGHI Giulio nato a QUASSOLO (TO) il 21/01/1925		(99) Da verificare possessore per acquisto da ente delta padano ente di sviluppo venditore con patto di riservato dominio per la quota di 1/4 fino al 30/09/1981



Direzione Provinciale di Ferrara  
Ufficio Provinciale - Territorio  
Servizi Catastali

# Visura storica per immobile

## Situazione degli atti informatizzati al 24/07/2023

DATI DERIVANTI DA		Atto del 22/04/1980 Pubblico ufficiale TURCHI AUGUSTO Sede BOLOGNA (BO) Repertorio n. 10125 - UR Sede BOLOGNA (BO) Registrazione n. 8636 registrato in data 12/05/1980 - Voltura n. 298883 in atti dal 09/07/1987		
Situazione degli intestati dall'impianto meccanografico				
N.	DATI ANAGRAFICI		CODICE FISCALE	DIRITTI E ONERI REALI
1	DAVIGHI Giulio nato a SALSOMAGGIORE TERME (PR) il 21/01/1925		DVGGLI25A21H720X*	(99) Da verificare compossessore per acquisto da ente delta padano ente di sviluppo venditore con patto di riservato dominio fino al 22/04/1980
2	DAVIGHI Luigi nato a SALSOMAGGIORE TERME (PR) il 18/04/1917		DVGGLGU17D18H720U*	(99) Da verificare compossessore per acquisto da ente delta padano ente di sviluppo venditore con patto di riservato dominio fino al 22/04/1980
3	DAVIGHI Albino nato a SALSOMAGGIORE TERME (PR) il 03/09/1927		DVGGLBN27P03H720M*	(99) Da verificare compossessore per acquisto da ente delta padano ente di sviluppo venditore con patto di riservato dominio fino al 22/04/1980
4	DAVIGHI Carlo nato a SALSOMAGGIORE TERME (PR) il 11/10/1915		DVGCRLL15R11H720B*	(99) Da verificare compossessore per acquisto da ente delta padano ente di sviluppo venditore con patto di riservato dominio fino al 22/04/1980
DATI DERIVANTI DA		Impianto meccanografico del 10/11/1976		

Visura telematica esente per fini istituzionali  
\* Codice Fiscale Validato in Anagrafe Tributaria.