



Regione Emilia - Romagna  
Provincia di Forlì - Cesena  
Comuni di Verghereto, Bagno di Romagna e Sarsina



Impianto Eolico denominato "Monte Comero" ubicato nel comune di Verghereto (FC) costituito da 6 (sei) aerogeneratori di potenza nominale 5 MW, per un totale di 30 MW, con relative opere connesse ed infrastrutture indispensabili nei comuni di Verghereto (FC), Bagno di Romagna (FC) e Sarsina (FC)

Titolo

SCHEDE MONOGRAFICHE DELLE OCCUPAZIONI DI AREE DEMANIALI

Scala

1:2000

Formato Stampa

A4

Foglio

1 di 1

Numero documento

Commessa

2 2 4 3 0 9

Fase

D

Tipo doc.

D

Progr. doc.

0 5 1 5

Rev.

0 0

Proponente

**FRI-EL**

FRI-EL S.p.A.  
Piazza della Rotonda 2  
00186 Roma (RM)  
fri-elspa@legalmail.it  
P. Iva 01652230218  
Cod. Fisc. 07321020153

PROGETTO DEFINITIVO

Progettazione



**PROGETTO ENERGIA S.R.L.**

Via Cardito, 202 | 83031 Ariano Irpino (AV)  
Tel. +39 0825 891313  
www.progettoenergia.biz - info@progettoenergia.biz

SERVIZI DI INGEGNERIA INTEGRATI  
INTEGRATED ENGINEERING SERVICES



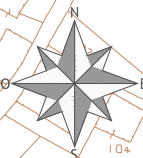
Progettista



Sul presente elaborato sussiste il DIRITTO di PROPRIETÀ. Qualsiasi utilizzo non preventivamente autorizzato sarà perseguito ai sensi della normativa vigente.

Rev.	Data	Descrizione revisione	Redatto	Controllato	Approvato
00	17.10.2023	EMISSIONE PER AUTORIZZAZIONE	I. CIRIELLO	L. CONTE	M. LO RUSSO

PLANIMETRIA SU BASE CATASTALE  
scala 1:2.000



Foglio 6  
Comune di  
Verghereto (FC)

Foglio 7  
Comune di Verghereto (FC)

## LEGENDA

- Cavidotto MT  
- - - Limite foglio catastale

TIPOLOGIA	N°	DIAMETRO	LUNGHEZZA (ml) OCCUPAZIONE AREA DEMANIALE
Cavo/Tubo agganciato a ponte	2	Ø 200	13
Attraversamento con tubazione	-	-	-
Fuori alveo	-	-	-

IMPIANTO EOLICO DENOMINATO "MONTE COMERO"

Revisione

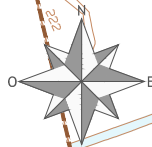
00

SCHEDE MONOGRAFICA OCCUPAZIONE AREA DEMANIALE - TRATTO 15-15a

Foglio

1 di 9

PLANIMETRIA SU BASE CATASTALE  
scala 1:2.000



Foglio 5  
Comune di Verghereto (FC)

Foglio 7  
Comune di Verghereto (FC)

Foglio 6  
Comune di Verghereto (FC)

LEGENDA

- Cavidotto MT
- Limite foglio catastale

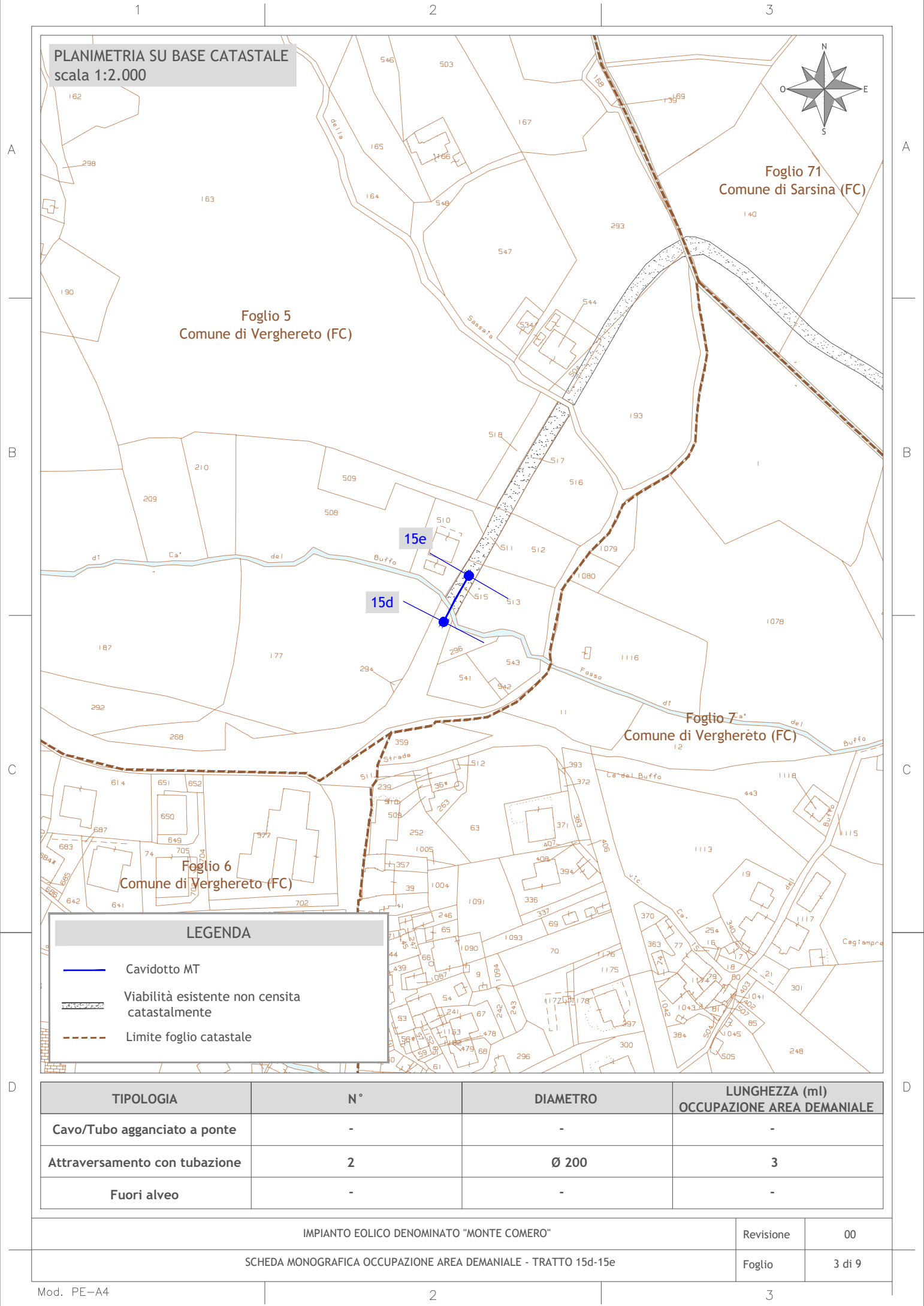
TIPOLOGIA	N°	DIAMETRO	LUNGHEZZA (ml) OCCUPAZIONE AREA DEMANIALE
Cavo/Tubo agganciato a ponte	-	-	-
Attraversamento con tubazione	2	Ø 200	3
Fuori alveo	-	-	-

IMPIANTO EOLICO DENOMINATO "MONTE COMERO"

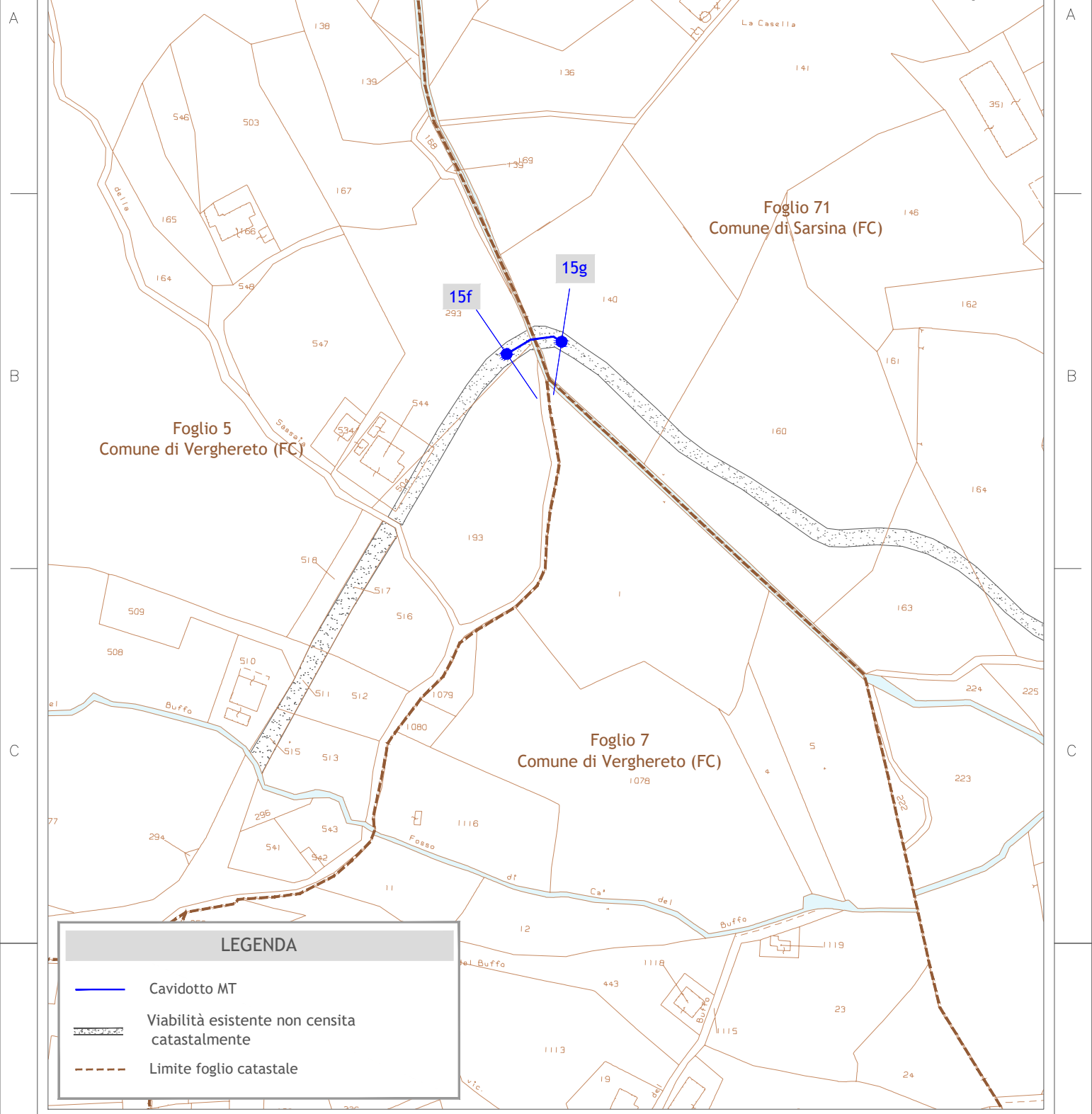
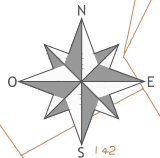
Revisione 00

SCHEDA MONOGRAFICA OCCUPAZIONE AREA DEMANIALE - TRATTO 15b-15c

Foglio 2 di 9



PLANIMETRIA SU BASE CATASTALE  
scala 1:2.000



LEGENDA

Cavidotto MT

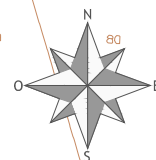
Viabilità esistente non censita catastalmente

TIPOLOGIA	N°	DIAMETRO	LUNGHEZZA (ml) OCCUPAZIONE AREA DEMANIALE
Cavo/Tubo agganciato a ponte	-	-	-
Attraversamento con tubazione	2	Ø 200	3
Fuori alveo	-	-	-

IMPIANTO EOLICO DENOMINATO "MONTE COMERO"			Revisione	00
SCHEDA MONOGRAFICA OCCUPAZIONE AREA DEMANIALE - TRATTO 15f-15g			Foglio	4 di 9



PLANIMETRIA SU BASE CATASTALE  
scala 1:2.000



15h

15i

Foglio 71  
Comune di Sarsina (FC)

#### LEGENDA

- Cavidotto MT
- ▬▬▬▬▬▬ Viabilità esistente non censita catastalmente
- - - - - Limite foglio catastale

TIPOLOGIA	N°	DIAMETRO	LUNGHEZZA (ml) OCCUPAZIONE AREA DEMANIALE
Cavo/Tubo agganciato a ponte	-	-	-
Attraversamento con tubazione	2	Ø 200	6
Fuori alveo	-	-	-

IMPIANTO EOLICO DENOMINATO "MONTE COMERO"

Revisione

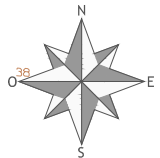
00

SCHEDA MONOGRAFICA OCCUPAZIONE AREA DEMANIALE - TRATTO 15h-15i

Foglio

5 di 9

PLANIMETRIA SU BASE CATASTALE  
scala 1:2.000



Foglio 1  
Comune di Verghereto (FC)

Foglio 71  
Comune di Sarsina (FC)

16g

16f

LEGENDA

- Cavidotto MT
- Viabilità esistente non censita catastalmente
- Limite foglio catastale

TIPOLOGIA	N°	DIAMETRO	LUNGHEZZA (ml) OCCUPAZIONE AREA DEMANIALE
Cavo/Tubo agganciato a ponte	-	-	-
Attraversamento con tubazione	2	Ø 200	5
Fuori alveo	-	-	-

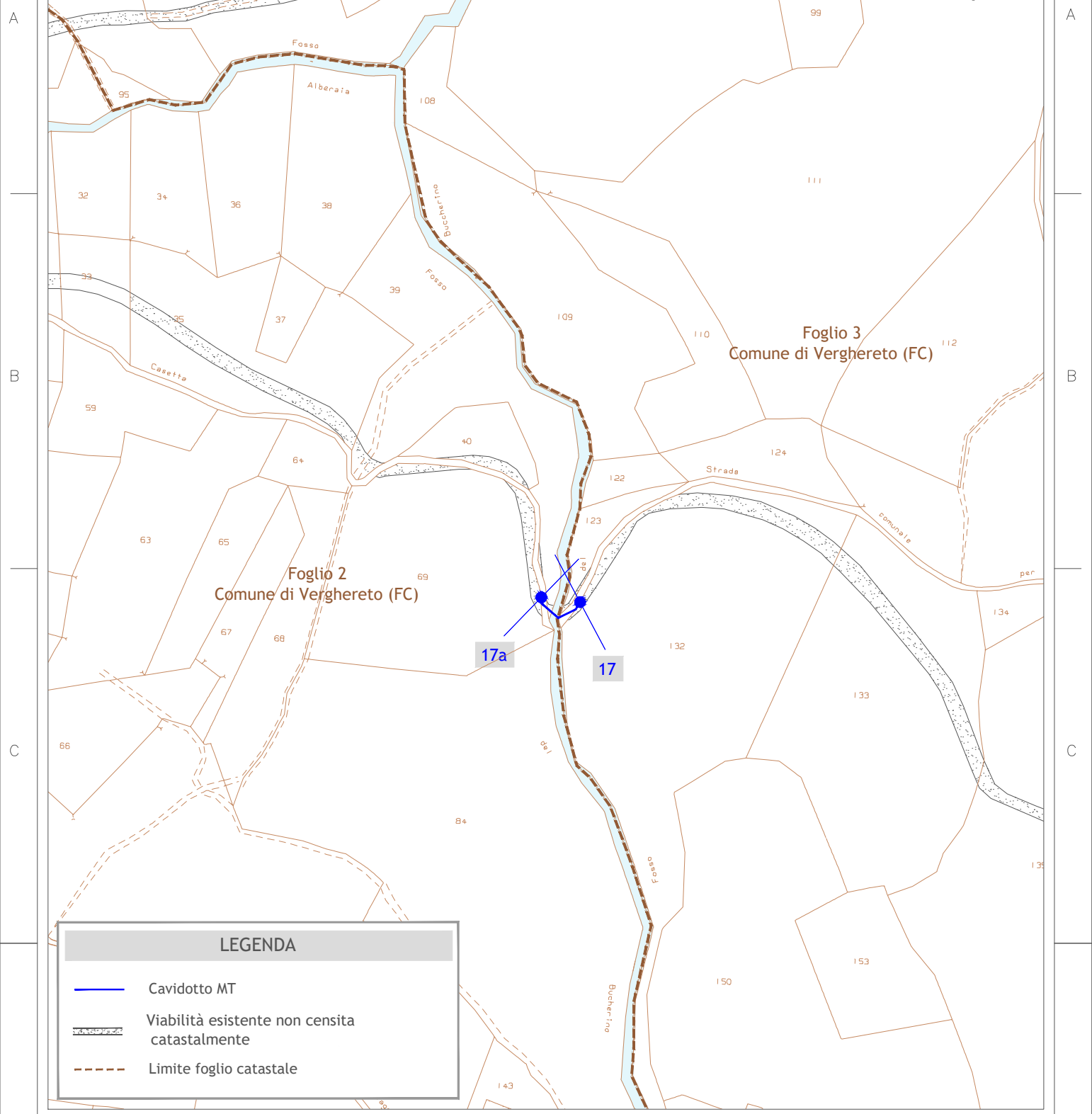
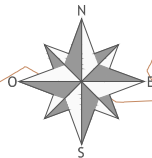
IMPIANTO EOLICO DENOMINATO "MONTE COMERO"

Revisione 00

SCHEDA MONOGRAFICA OCCUPAZIONE AREA DEMANIALE - TRATTO 16f-16g

Foglio 6 di 9

PLANIMETRIA SU BASE CATASTALE  
scala 1:2.000



LEGENDA

- Cavidotto MT
- Viabilità esistente non censita catastalmente
- Limite foglio catastale

TIPOLOGIA	N°	DIAMETRO	LUNGHEZZA (ml) OCCUPAZIONE AREA DEMANIALE
Cavo/Tubo agganciato a ponte	-	-	-
Attraversamento con tubazione	2	Ø 200	5
Fuori alveo	-	-	-

IMPIANTO EOLICO DENOMINATO "MONTE COMERO"

Revisione 00

SCHEDA MONOGRAFICA OCCUPAZIONE AREA DEMANIALE - TRATTO 17-17a

Foglio 7 di 9



