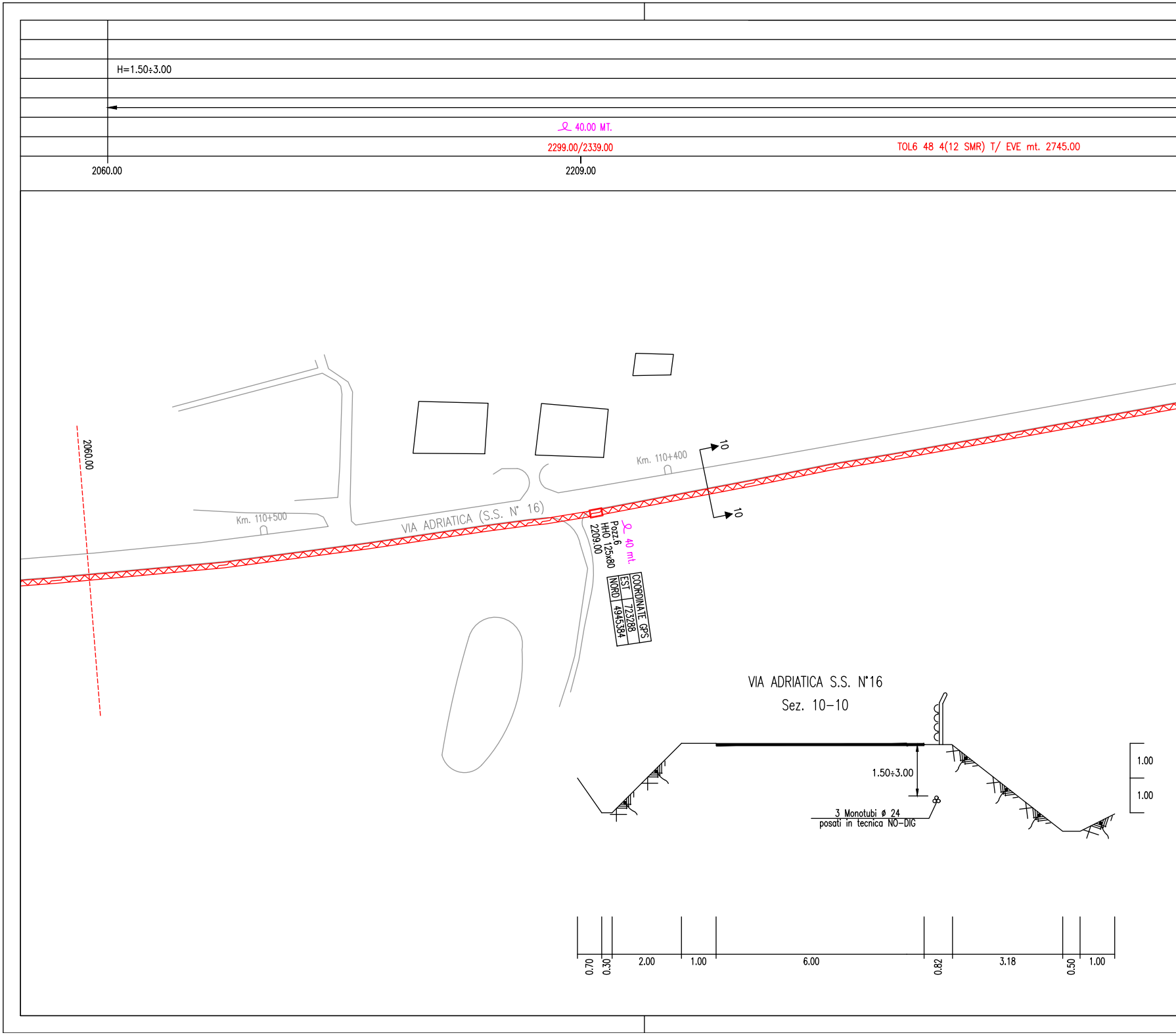
H=1.50÷3.00
40.00 MT.
2299.00/2339.00
TOL6 48 4(12 SMR) T/ EVE mt. 2745.00
2060.00
2209.00
2060.00
Km. 110+500
VIA ADRIATICA (S.S. N° 16)
Km. 110+400
10
10
Pozz.6
HHO 125x80
2209.00
40 mt.
1.50÷3.00
3 Monotubi ø 24
posati in tecnica NO-DIG
1.00
1.00
0.70
0.30
2.00
1.00
6.00
0.82
3.18
0.50
1.00

COORDINATE GPS	
EST	723288
NORD	4945384

VIA ADRIATICA S.S. N°16

Sez. 10–10

N. 3 MONOTUBI ø 24 mm

TECNICA NO-DIG

BANCHINA STERRATA

COMPARTIMENTO ANAS DI BOLOGNA

G2 20+20 MT.

2725.00/2745.00 0.00/20.00

2595.00

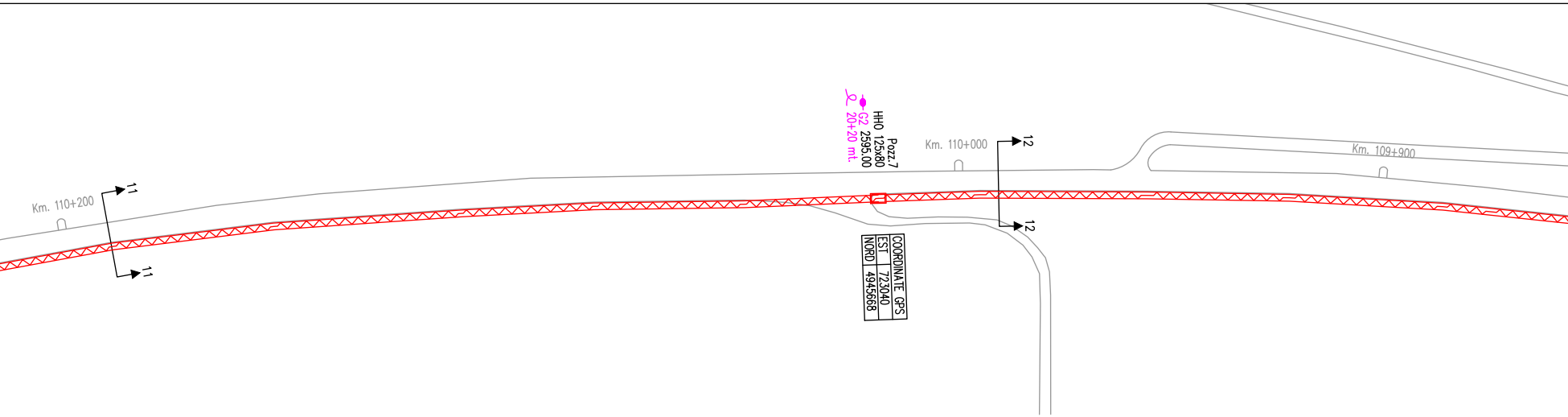
Km. 110+200
11
11
Km. 110+000
12
12
Km. 109+900
G2
20+20 mt.
HHO 125x80
2595.00
Pozz.7
COORDINATE GPS
EST 723040
NORD 4945668

VIA ADRIATICA S.S. N°16

Sez. 11-11

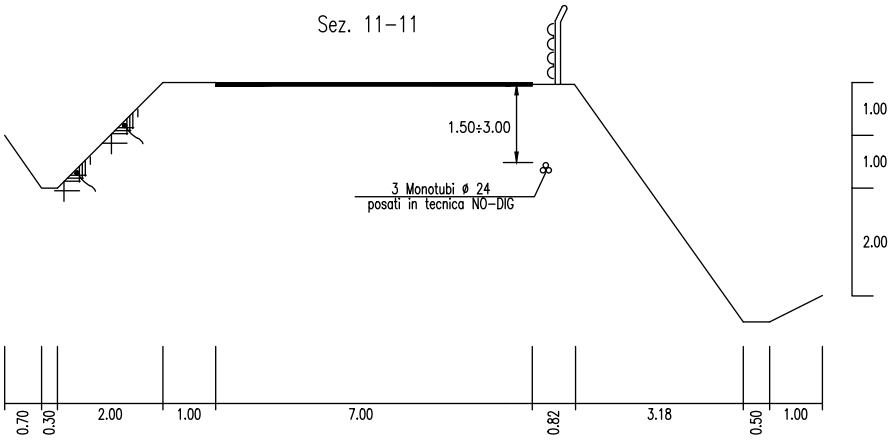
1.50÷3.00
3 Monotubi ø 24
posati in tecnica NO-DIG
1.00
1.00
2.00
0.70
0.30
2.00
1.00
7.00
0.82
3.18
0.50
1.00

VIA ADRIATICA S.S. N°16

Sez. 12-12

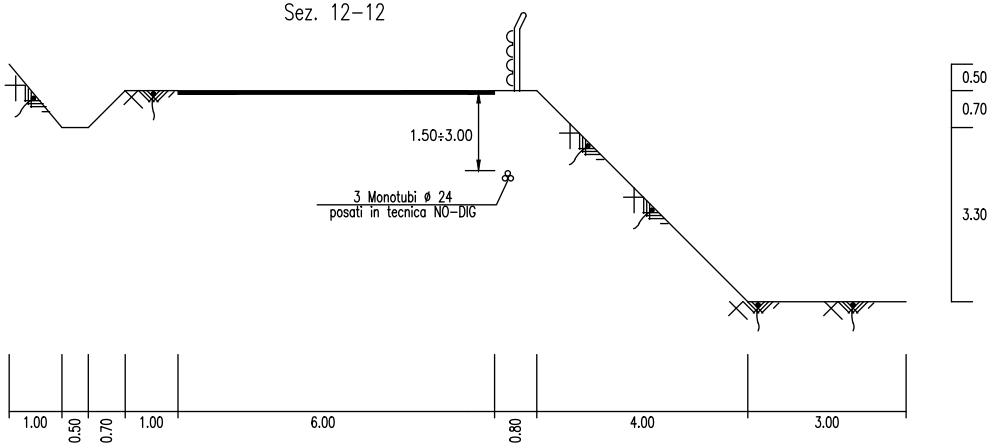
1.50÷3.00
3 Monotubi ø 24
posati in tecnica NO-DIG
0.50
0.70
3.30
1.00
0.50
0.70
1.00
6.00
0.80
4.00
3.00

TOL6 48 4(12 SMR) T/ EVE mt. 3276.00

3063.00

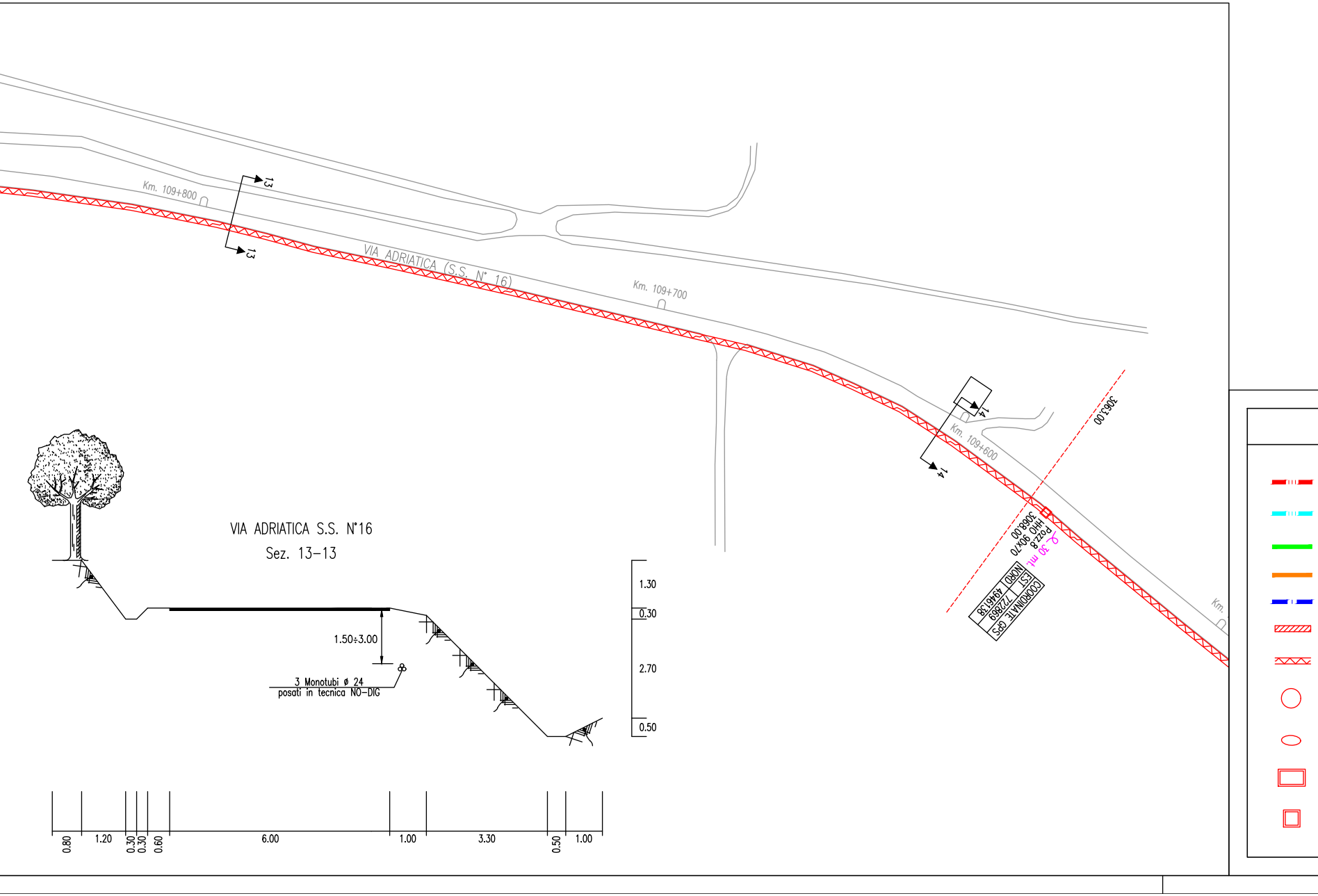
Km. 109+800
13
13
VIA ADRIATICA (S.S. N° 16)
Km. 109+700
14
14
Km. 109+600
3063.00
Pozz.8
HHO 90x70
3068.00
L. 30 mt.
COORDINATE GPS
EST 722869
NORD 4946138
Km.
VIA ADRIATICA S.S. N°16
Sez. 13–13
1.50÷3.00
3 Monotubi ø 24
posati in tecnica NO–DIG
1.30
0.30
2.70
0.50
0.80
1.20
0.30
0.30
0.60
6.00
1.00
3.30
0.50
1.00

	PROTEZIONI
	INFRASTRUTTURA
	PROFONDITA' DI INTERRAMENTO
	SEDE DI POSA
	ENTE / PROPRIETA'
	TIPO E POTENZIALITA' CAVO
	PROGRESSIVE OPERE CIVILI

VIA ADRIATICA S.S. N°16

Sez. 14-14

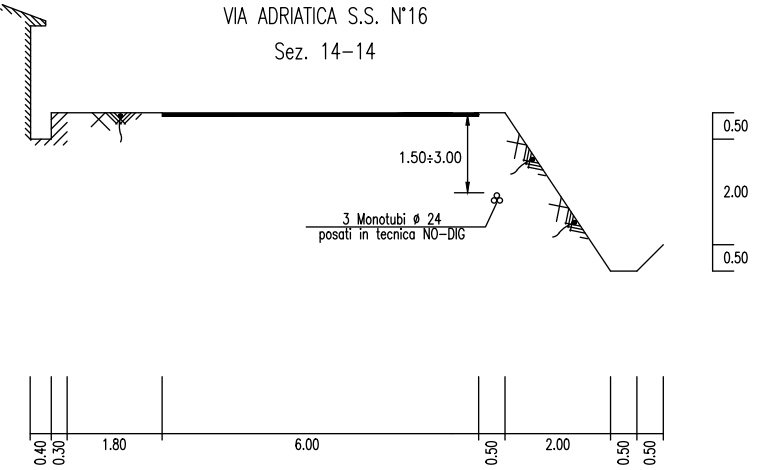
1.50÷3.00
3 Monotubi ø 24
posati in tecnica NO-DIG
0.50
2.00
0.50
0.40
0.30
1.80
6.00
0.50
2.00
0.50
0.50

Legenda Simbologia

- Trincea nuova
- Trincea esistente
- Palificazione nuova
- Palificazione esistente
- Canalizzazione
- Mini trincea
- No Dig o Microtunneling
- Cameretta nuova posa in C.S.
- Maxipozzetto nuova posa in C.S.
- Pozzetto Affiorante 125x80 nuova posa in C.S.
- Pozzetto Affiorante 90x70 nuova posa in C.S.

- ▭ Pozzetto Interrato 125x80 nuova posa in C.S.
- □ Pozzetto Interrato 90x70 nuova posa in C.S.
- ○ Cameretta esistente
- ⬭ Maxipozzetto esistente
- ▭ Pozzetto Affiorante 125x80 esistente
- □ Pozzetto Affiorante 90x70 esistente
- ○ Palo nuova posa
- ○ Palo esistente
- ▨ Cassetta in Vtr Zancata
- ▬ Cassetta in Ferro Interrata
- ------- Interno Edifici non Protetto

- Cassoni dilatazione
- ═ Attraversamento stradale con Tubi
- → xx.yy Direzione scorta scavo
- Profondita' di scavo
- Giunto di linea
- Scorta
- Giunto diramato
- Giunto "pot head"
- Centrale Telecom
- Sede Comune

INVITALIA

Infratel Italia SpA

REGIONE EMILIA ROMAGNA

IMPIANTI IN FIBRA OTTICA PER RETI A BANDA LARGA NELLA REGIONE EMILIA ROMAGNA

COMMITTENTE

INVITALIA
Infratel Italia SpA
VIA TIRSO 26 - 00198 - ROMA

RESPONSABILE SVILUPPO RETE: Dott. Ing. Luigi CUDIA

PROJECT MANAGER: Dott. Ing. Eleonora GIACOMELLI

APPALTATORE

Sirti

RESP. GEN. DEI LAVORI: Dott. Ing. Angelo DE GIORGI

DIRETTORE TECNICO: Dott. Ing. Fabrizio GRADASSI

DOCUMENTAZIONE FINALE

ELABORATO

C.A. 201040404

PLANIMETRIA DEL TRACCIATO DI POSA
ARGENTA - CONSANDOLO

	DATA	NOME	FIRMA
REDATTO			
VERIFICATO			
APPROVATO			

DATA Novembre 2010

CODICE PROGETTO
ERISFCONSANDOLO1

SCALA 1:1000 1:100

TAVOLA 6 - 3

CODICE FILE ER_F_STT_01_0

REVISIONE	DATA	AGGIORNAMENTI
0	26/11/10	1° EMISSIONE