

Spett.le Regione Emilia-Romagna  
area valutazione impatto ambientale e autorizzazioni  
PEC: [vipsa@postacert.regione.emilia-romagna.it](mailto:vipsa@postacert.regione.emilia-romagna.it)

**Oggetto: Procedimento autorizzatorio unico di VIA relativo al progetto denominato: "Impianto agrivoltaico avanzato "Molinella" di potenza pari a 24,99 MWp localizzato nei comuni di Molinella (BO), Argenta e Portomaggiore (FE)" – proposto da Molinella Energy S.r.l. Verifica di completezza, ai sensi dell'art. 15, commi 4 e 5, della L.R. 04/2018. Riconcontro Infratel Italia, bacino ERISFCONSANDOLO1.**

In relazione alla Vs. comunicazione di pari oggetto (Vs. prot. n. 0668275) del 07/07/2025, acquisita con ns. prot. 0033649 in data 08/07/2025, si allega procedura per analizzare i tracciati delle infrastrutture in fibra ottica Infratel Italia e per scaricare autonomamente la documentazione di as built delle stesse, in caso di riscontrata interferenza.

Si fa altresì presente che, dalle verifiche preliminari condotte, in alcune zone di vostro intervento sono presenti cavidotti in gestione Infratel Italia, bacino ERISFCONSANDOLO1.

In particolare, siamo presenti sulla S.S.16, con un pacco tubi posato in modalità No-dig ad una profondità variabile tra 1 e 3 m se si escludono le buche di lancio e risalita del no-dig dove l'infrastruttura è a una profondità più superficiale, indicativamente tra i 0,50 e 1,00 m come visibile nella tavola in allegato (tratto compreso tra i pozzetti 2-6). Ci rendiamo disponibili ad un tracciamento in loco solo se ritenuto necessario.

Si evidenzia che la presenza di eventuale infrastruttura in fibra ottica, #BUL Rete Pubblica, va richiesta al Concessionario Open Fiber S.p.A. ([openfiber@pec.openfiber.it](mailto:openfiber@pec.openfiber.it)).

Per eventuali chiarimenti e/o informazione tecniche ritenute necessarie, si prega di contattare il seguente referente presso la sede operativa di Infratel Italia in Roma, Via Silvio d'Amico 40:

- Claudio Miconi  
Indirizzo mail: [gmr@infratelitalia.it](mailto:gmr@infratelitalia.it)  
Indirizzo PEC: [posta@pec.infratelitalia.it](mailto:posta@pec.infratelitalia.it)

Distinti Saluti.

Infrastrutture e Telecomunicazioni per l'Italia S.p.A.

Responsabile Gestione Rete

Ing. Giulio Gioia

## PROCEDURA PER VERIFICA INTERFERENZE

Consultare il sito indicato (browser consigliato Mozilla Firefox) e scaricare gratuitamente le planimetrie, attraverso accesso anonimo:

**[http://infratel.geo4wip.com/geo4wip.web/pages/mappa\\_man.xhtml](http://infratel.geo4wip.com/geo4wip.web/pages/mappa_man.xhtml)**

Ripulire la cache (da eseguire solo una volta) per il corretto posizionamento della sezione "maps" di anonimo. Per pulire la cache è sufficiente azzerare la cronologia delle esplorazioni.

Di seguito si riportano le istruzioni:


**Passo 1** – Accedere alla sezione "ANONIMO" dalla pagina di login del portale GEO4WIP, selezionando il pulsante "ACCEDI".

Attendere l'apertura della sezione anonimo già posizionata su "MAPS".

**Passo 2** – Se necessaria l'analisi di un'area specifica, impostare uno o più filtri e selezionare il pulsante "APPLICA". Non impostare il filtro sul singolo Comune.

Se necessaria l'analisi su tutto il territorio nazionale, non impostare filtri e selezionare direttamente il pulsante "APPLICA".

Attendere l'aggiornamento della sezione che soddisfano i filtri impostati.

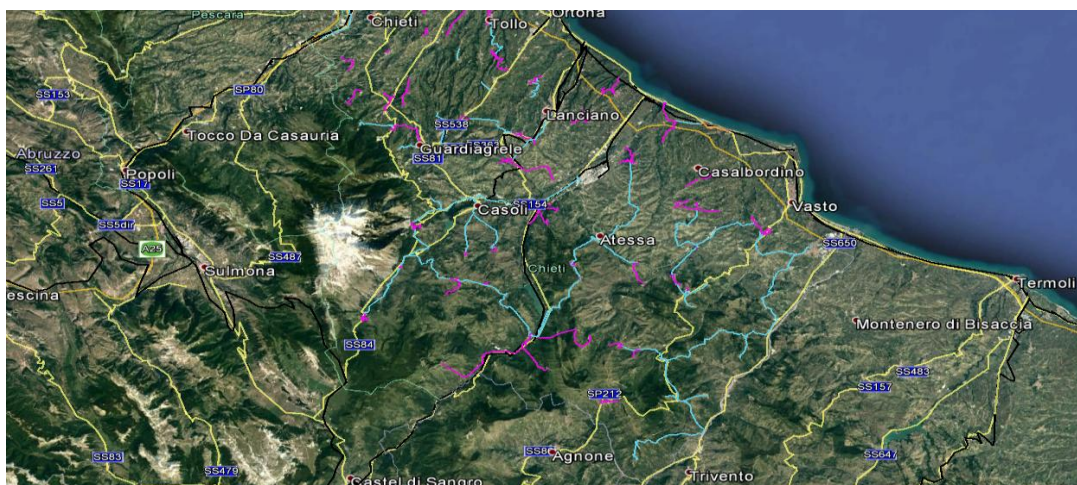


**Passo 3** - Esportare la mappa globale sul PC in locale tramite la selezione del link "Export KMZ", posto sotto al pulsante "Applica" del "Menu Filtri".

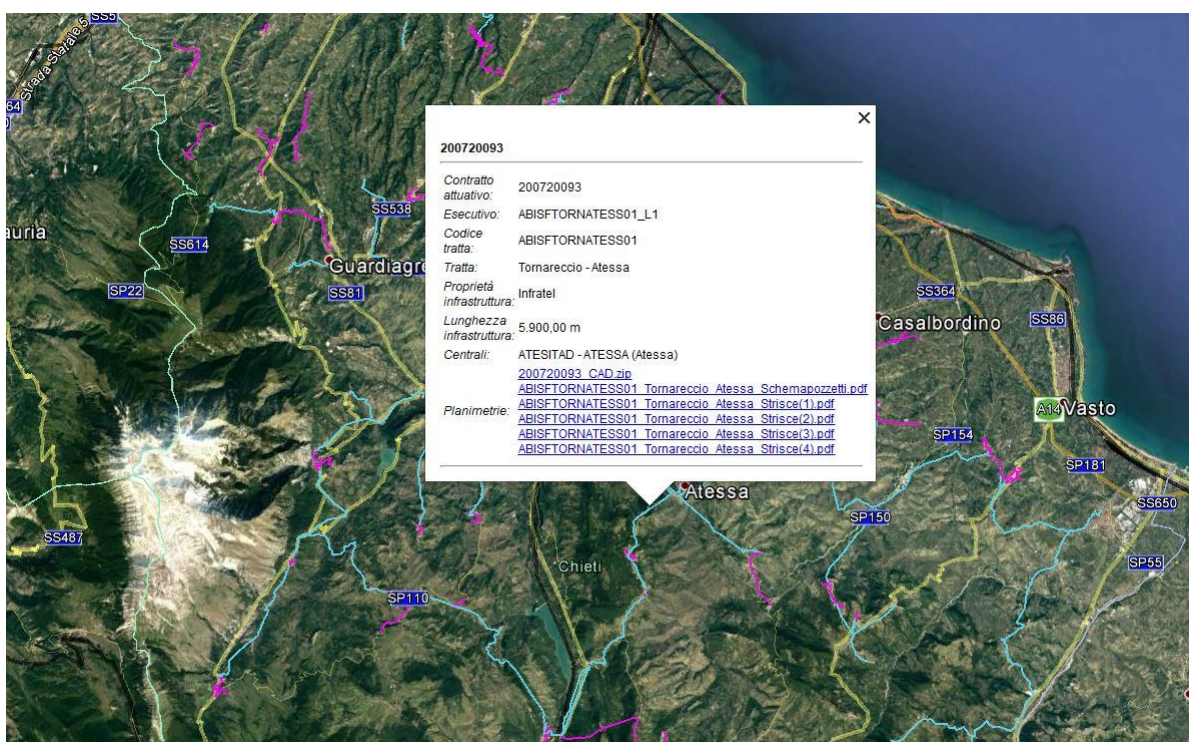


**Passo 4** - Al termine aprire il file mappa\_XXXX\_XXXX.kmz scaricato sul PC, utilizzando l'applicazione Google Earth Pro.





**Passo 5** – All'apertura della mappa, cercare nell'area di interesse e selezionare la tratta richiesta, per ottenere le informazioni presenti in GEO4WIP.



**Passo 6** – Scaricare i files presenti nella sezione, selezionandone il nome.

## 200720093

**Contratto attuativo:** 200720093  
**Esecutivo:** ABISFTORNATESS01\_L1  
**Codice tratta:** ABISFTORNATESS01  
**Tratta:** Tornareccio - Atesa  
**Proprietà infrastruttura:** Infratel  
**Lunghezza infrastruttura:** 5.900,00 m  
**Centrali:** [REDACTED] (ssa)  
**Planimetrie:** [200720093\\_CAD.zip](#)  
[Tornareccio Atesa Schemapozzetti.pdf](#)  
[ABISFTORNATESS01 Tornareccio Atesa Strisce\(1\).pdf](#)  
[ABISFTORNATESS01 Tornareccio Atesa Strisce\(2\).pdf](#)  
[ABISFTORNATESS01 Tornareccio Atesa Strisce\(3\).pdf](#)  
[ABISFTORNATESS01 Tornareccio Atesa Strisce\(4\).pdf](#)

