

Spett.le
Regione Emilia Romagna
DIREZIONE GENERALE
CURA DEL TERRITORIO E DELL'AMBIENTE
AREA VALUTAZIONE IMPATTO
AMBIENTALE E AUTORIZZAZIONI
pec vipsa@postacert.regione.emilia-romagna.it

Titolare della posizione organizzativa
con deleghe dirigenziali
c.a di dott.ssa **Valentina Favero**
pec valentina.favero@regione.emilia-romagna.it

Funzionario della Regione Emilia-Romagna
c.a di dott.ssa **Eleonora Pinna**
pec eleonora.pinna@regione.emiliaromagna.it

e p.c. **Delta Web**
Via V. Alfieri, 3
44021 Codigoro
pec pec@cert.deltawebferrara.it

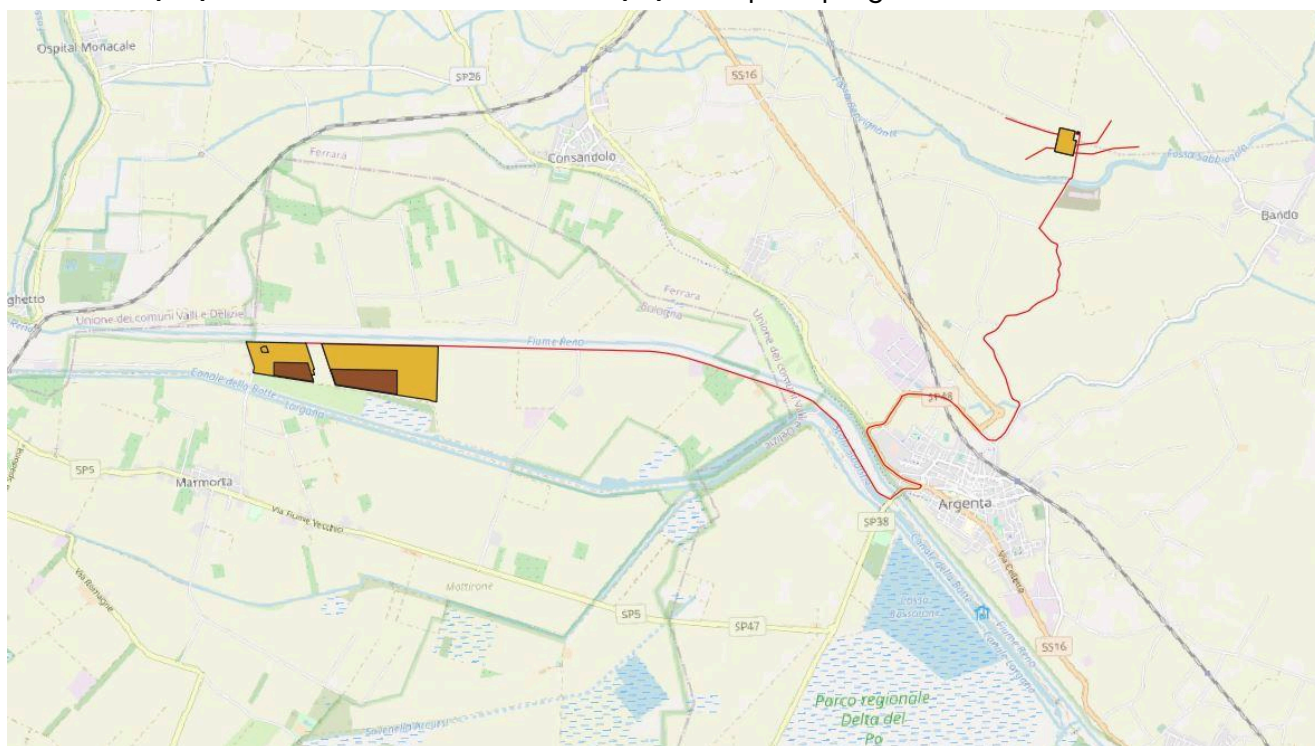
Oggetto: POSTA CERTIFICATA: Prot. 07/07/2025.0668275.U - Procedimento autorizzatorio unico di VIA relativo al progetto denominato: "Impianto agrivoltaico avanzato "Molinella" di potenza pari a 24,99 MWp localizzato nei comuni di Molinella (BO), Argenta e Portomaggiore (FE)" - proposto da Molinella Energy S.r.l. Verifica di completezza, ai sensi dell'art. 15, commi 4 e 5, della L.R. 04/2018.

Rif. protocollo 257097/in/GEN del 2025-07-07

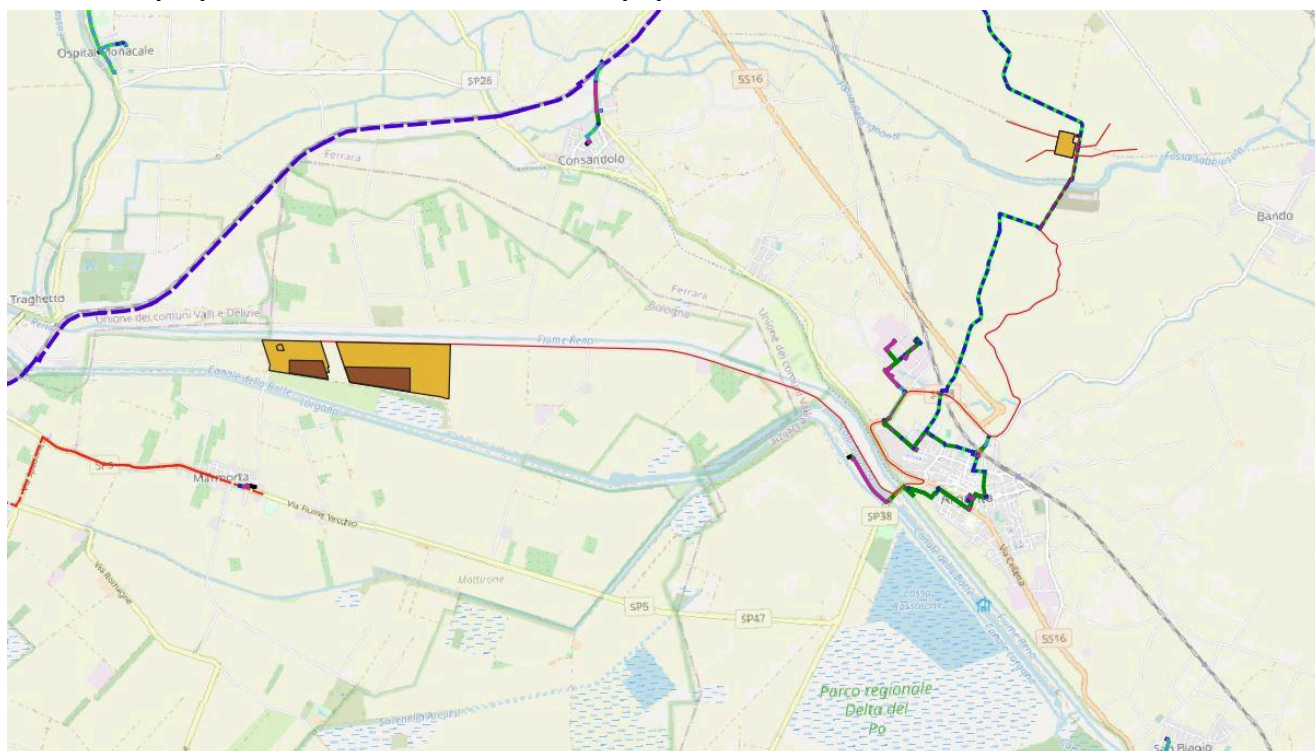
In riferimento all'istanza in oggetto, con la presente si comunica la presenza di interferenze con l'infrastruttura in fibra ottica e invio stralcio planimetrico con l'individuazione della rete in FO ricadente nell'area di intervento indicata in richiesta.



MOLINELLA (BO), ARGENTA E PORTOMAGGIORE (FE) - Shape di progettazione - GPS 44.7497, 11.3499



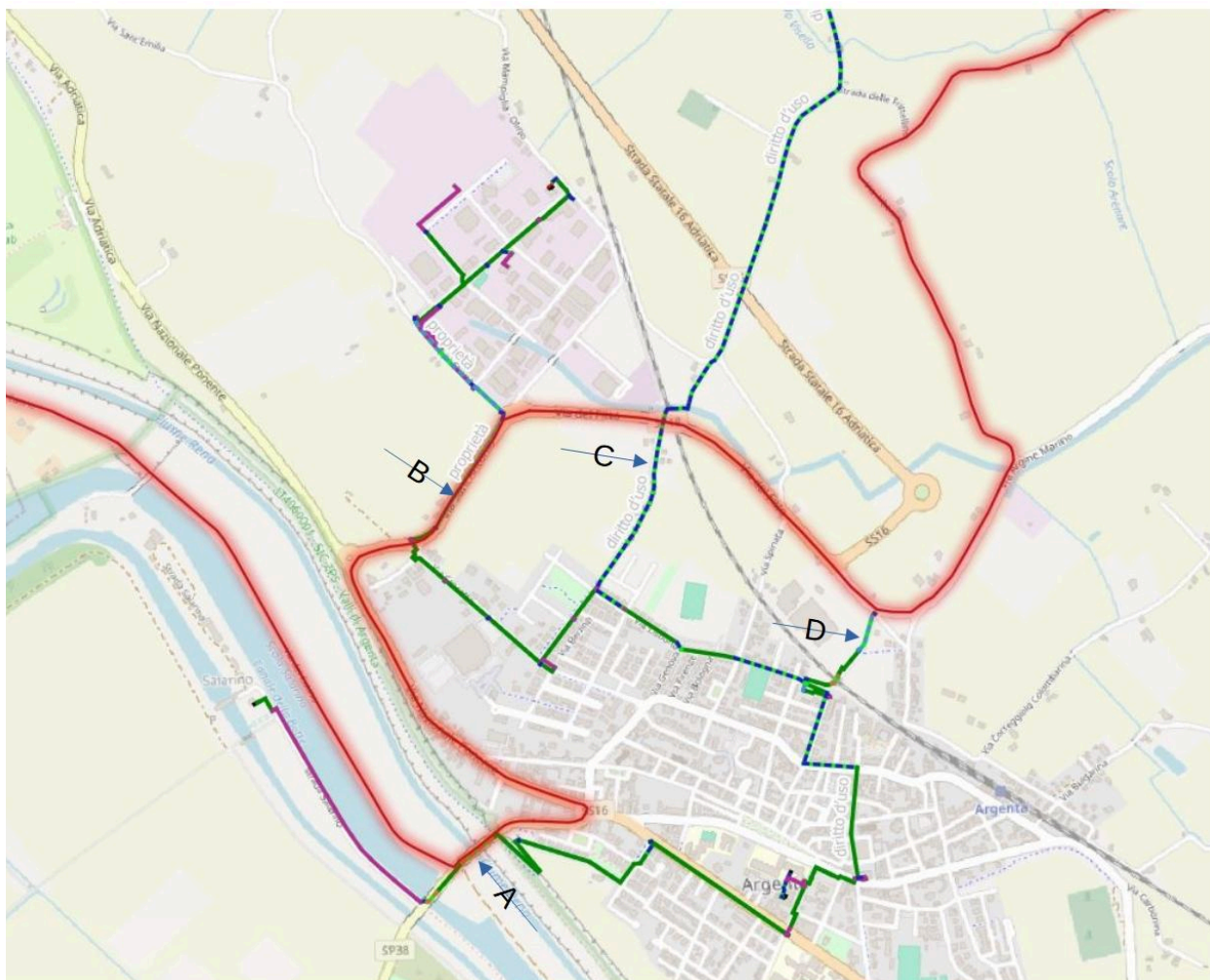
MOLINELLA (BO), ARGENTA E PORTOMAGGIORE (FE) - Interferenze - GPS 44.7497, 11.3499



Presenti interferenze.



ARGENTA (FE) - Interferenze - GPS 44.7497, 11.3499

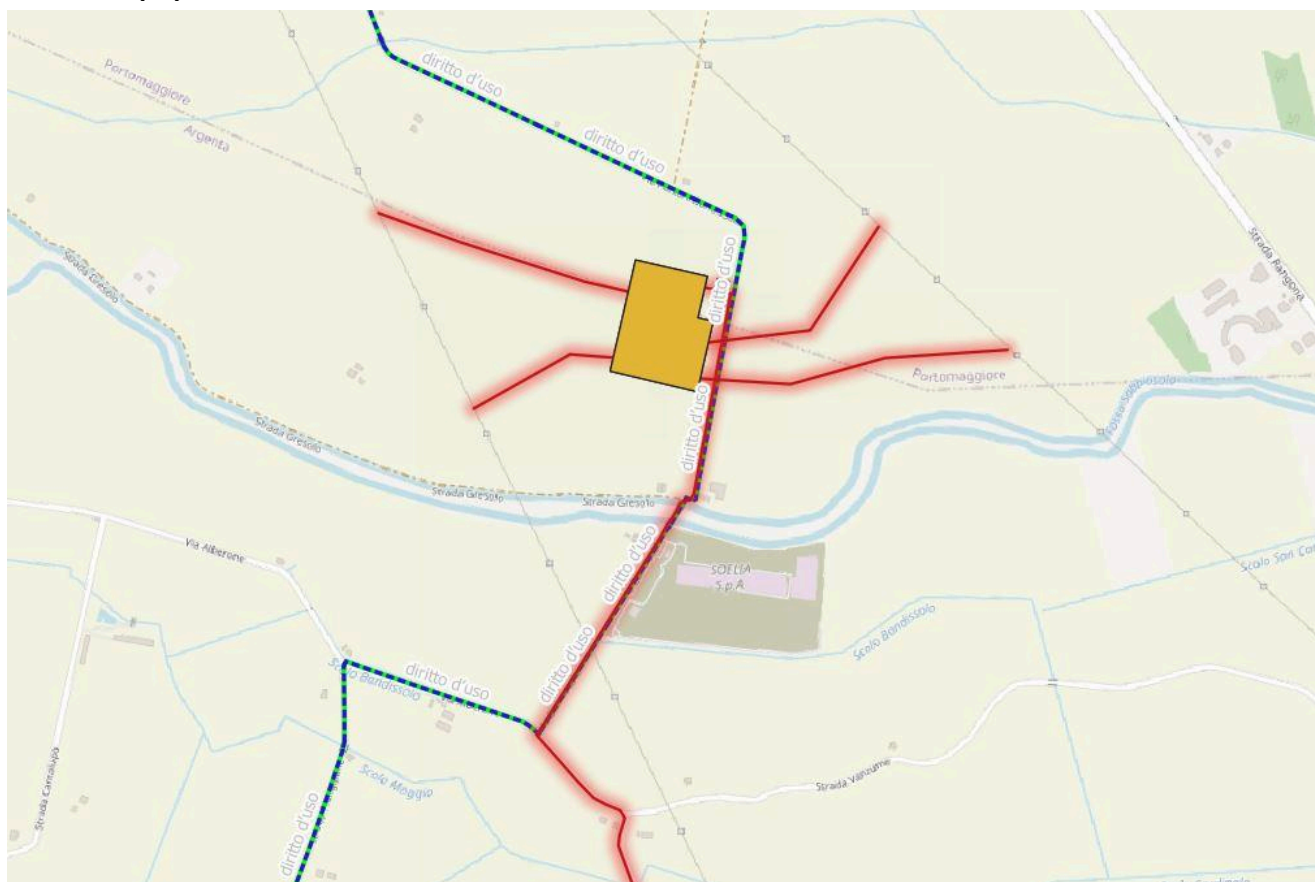


Si segnala n.1 cavo da:

- A. 12 fo di proprietà Lepida posato in monotubo liscio con scavo tradizionale, infrastruttura di PI di proprietà del Comune di Argenta (vedi linea verde) che passa in infrastruttura di TLC di proprietà Lepida con canaletta zancata (vedi linea tratteggiata verde e fucsia) su Via Cardinala
- B. 48 fo di proprietà Lepida posato in monotubo con scavo tradizionale, infrastruttura di PI di proprietà del Comune di Argenta (vedi linea verde) che passa in monotubo liscio, infrastruttura di TLC di proprietà Lepida con scavo no-dig (vedi linea tratteggiata verde)
- C. 72 fo in comproprietà Lepida con Deltaweb posato in tritubo con scavo tradizionale, infrastruttura di TLC (vedi linea tratteggiata verde). Per maggiori dettagli contattare l'Ente comproprietario che legge la presente per competenza.
- D. 24 fo di proprietà Lepida posato in monotubo liscio con scavo tradizionale, infrastruttura di TLC di proprietà Lepida (vedi linea tratteggiata verde e blu).



ARGENTA (FE) - Interferenze - GPS 44.6500, 11.8523



Si segnala n.1 cavo da 72 fo in comproprietà Lepida con Deltaweb posato in tritubo con scavo tradizionale, infrastruttura di TLC (vedi linea tratteggiata verde).

Lepida ScpA non risponde di eventuali carenze o difformità degli elaborati consegnati, in quanto sono da intendersi quale rappresentazione indicativa delle reti e/o manufatti, redatta per soli fini interni.

Colgo l'occasione per informare che la cartografia di infrastrutture Lepida ScpA è consultabile liberamente sul sito <http://cartografia.lepida.it>

A disposizione per ulteriori chiarimenti.

Cordiali saluti.

Direzione Reti
Andrea Fiocchi - Nicola Masi

Bologna, 18/07/2025

