



Comune di Bagnara di Romagna

RIQUALIFICAZIONE STRADALE DI VIA TRUPATELLO E VIA LUNGA

PROGETTO DEFINITIVO

DATA

21/10/2021

CODICE

RICO

TITOLO DELL'ELABORATO

Relazione integrativa per Consorzio di Bonifica (Richiesta di autorizzazione e concessione)

COMMITTENTE:

Comune di Bagnara di Romagna
P.za Guglielmo Marconi, 2
48031 Bagnara di Romagna (RA)

PROGETTISTI:

Ing. Piergiorgio Tataranni
Ing. Michela Campesato

Il Sindaco:

Dott. Riccardo Francone

REVISIONE	DATA	DESCRIZIONE/MOTIVAZIONE



INDICE

0.1	PREMESSA	2
0.2	Punto 24: Tombamento sullo scolo consorziale “via Lunga o Condottello di Bagnara”	2
0.3	Punto 25: Sposamento delle condotte irrigue interferenti con l’ampliamento di via Lunga	3

Allegato A: Planimetria stato di fatto tombamento

Allegato B: Planimetria stato di progetto tombamento

Allegato C: Sezione tipologica protezione spondale

Allegato D: Planimetria spostamento rete irrigua

Modulo di richiesta concessione tombamento canale via Lunga

Modulo di richiesta autorizzazione allo spostamento delle condotte irrigue

Bollettini pagamento spese di istruttoria



0.1 PREMESSA

Il presente documento tecnico ha lo scopo di fornire indicazioni e delucidazioni in merito alle integrazioni richieste dal Consorzio di Bonifica della Romagna Occidentale, circa il progetto di riqualificazione stradale di via Trupatello e via Lunga in Bagnara di Romagna (RA).

In particolare ci si riferisce ai soli punti 24 e 25 dell'elenco delle integrazioni richieste da Arpae con pec del 27 settembre 2021 (SINADOC n° 20676/2021, Rif. Emilia-Romagna n. PG/740593 del 20/08/2021, Fascicolo n. 1317/26/2021).

Nei successivi paragrafi sono quindi riportati chiarimenti ed integrazioni secondo quanto richiesto dal Consorzio di Bonifica.

0.2 Punto 24: Tombamento sullo scolo consorziale “via Lunga o Condottello di Bagnara”

Per permettere la realizzazione del raccordo circolare, necessario a collegare i tratti allargati di via Trupatello e via Lunga, in accordo con i requisiti geometrici indicati dal D.M. 5 novembre 2001, si rende necessario il tombamento di parte del canale consorziale di via Lunga (Condottello di Bagnara) per circa 100 metri, del tratto esistente su via Trupatello. La sezione idraulica sarà mantenuta costante e pari allo scatolare attualmente esistente.

Come da richiesta sono allegate le planimetrie dello stato di fatto e di progetto, e la sezione trasversale del punto di raccordo tra la sezione a cielo aperto e la tombinatura di nuova realizzazione (Allegati A, B e C).

Per quanto riguarda la sezione relativa al collegamento tra il nuovo tombamento e quello esistente in corrispondenza dell'incrocio tra via Trupatello e via Lunga, per cui è richiesta integrazione, tale particolare costruttivo non è attualmente previsto, considerando il livello di approfondimento del Progetto Definitivo presentato.

In caso di approvazione del presente progetto, la sezione richiesta sarà sicuramente presente tra i particolari costruttivi che completeranno il Progetto Esecutivo.

Per quanto riguarda invece le servitù di scolo attualmente in essere e che consentono ai terreni agricoli su via Trupatello di scolare le acque meteoriche nel canale consorziale, per i terreni a nord del canale la percolazione delle acque nello scolo avverrà tramite pozzetti di ispezione, posati con passo 25 metri, collegati da una condotta D400 e Ø315 in pvc "a correre". Il relativo particolare è presente nella sezione tipologica n. 26 dell'elaborato “Sezioni tipologiche” (SP5) allegato al Progetto Definitivo presentato. Per maggiore chiarezza, il particolare della tavola è riportato in Figura 1.

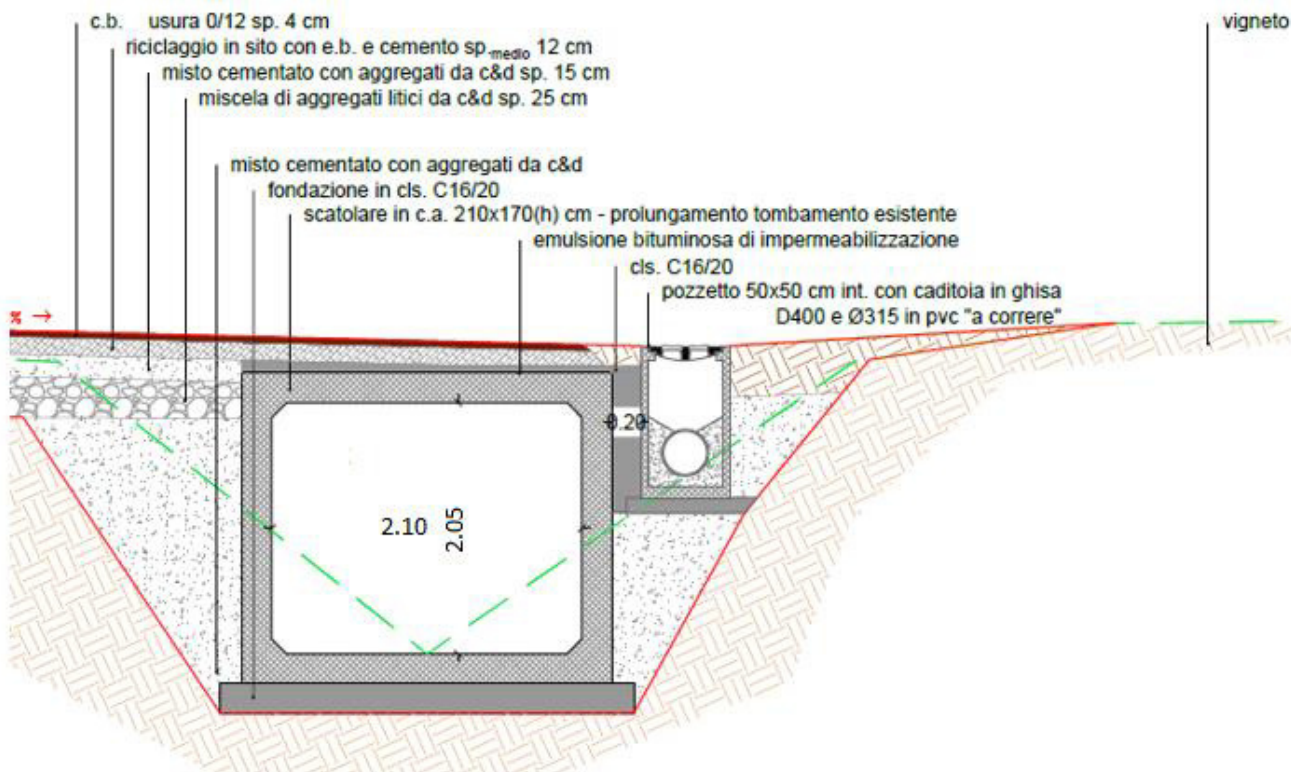


Figura 1: Particolare del pozzetto con caditoia in ghisa per la raccolta delle acque meteoriche provenienti dai terreni su via Trupatello, lato nord del canale (rif. Tavola “Sezioni Tipologiche”, cod. SP5, Progetto Definitivo)



Per quanto riguarda invece i terreni agricoli a sud del canale oggetto di tombamento, sulla base delle indicazioni del Consorzio di Bonifica della Romagna occidentale, è presente una tubazione che convoglia le acque meteoriche al di sotto della sede stradale di via Trupatello, verso il canale del consorzio. Tale situazione verrà mantenuta invariata ed in caso di sostituzione della tubazione, questa sarà realizzata ad opera d'arte per consentire il corretto deflusso delle acque, che saranno convogliate ad un apposito pozzetto d'ispezione.

0.3 Punto 25: Sposamento delle condotte irrigue interferenti con l'ampliamento di via Lunga

Su via Lunga è presente la linea distribuzione di acque per uso irriguo collettivo del Consorzio di Bonifica della Romagna Occidentale.

La linea esistente, denominata Anello Principale CA DN200, corre parallela alla via Lunga e, per un tratto di circa 410 m, è interferente con le lavorazioni di allargamento della sede stradale. Da essa si dirama inoltre la condotta di derivazione, denominata Linea G CA DN200/150. Per chiarezza si riporta in Figura 2 un estratto della planimetria delle linee di approvvigionamento idriche, con indicazione in verde delle condotte interessate dalle lavorazioni.

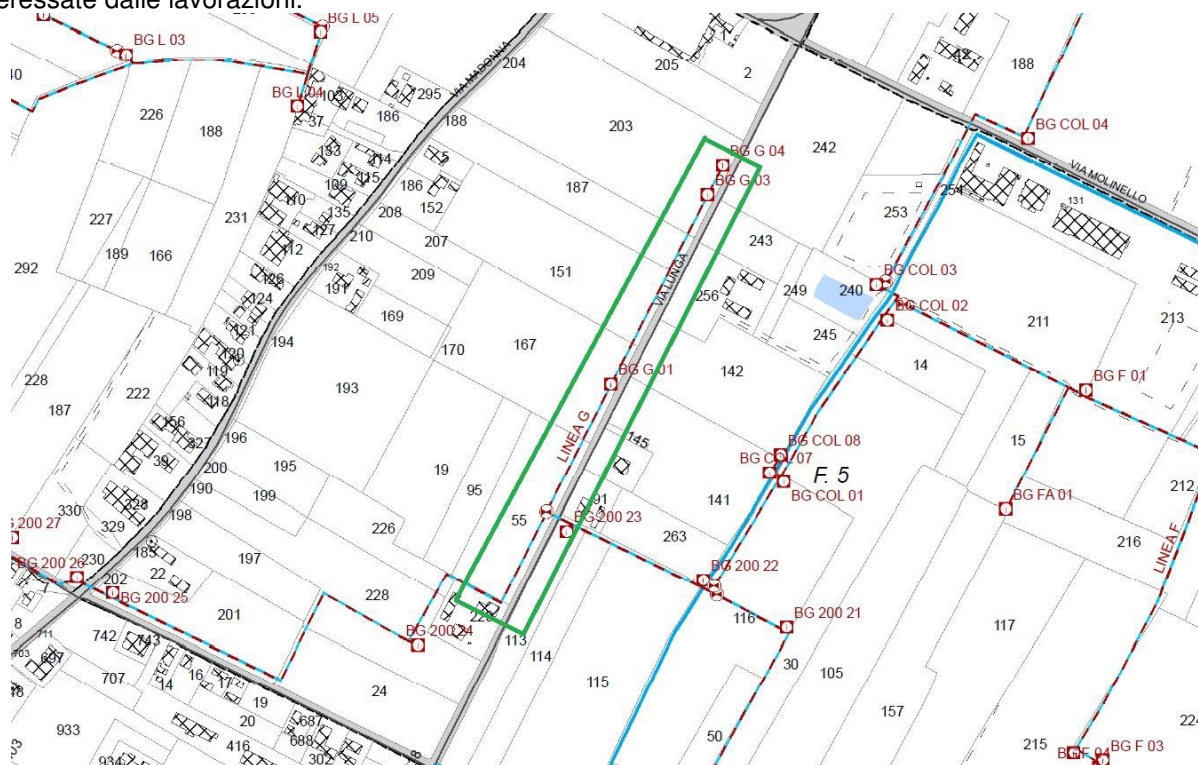


Figura 2: Condotte irrigue interferenti con l'ampliamento della sede stradale di via Lunga.

Le tubazioni saranno quindi traslate secondo quanto indicato nella planimetria allegata (Allegato D), e le attuali condotte in fibrocemento saranno sostituite con tubazioni in PEAD sigma 80 PN10 PE100 RC diametro est. 225 mm, per l'Anello Principale, e condotta PEAD sigma 80 PN10 PE100 RC diametro est. 160 mm per la Linea G.

Gli organi di manovra e punti di consegna attualmente esistenti saranno riutilizzati se in buone condizioni. Dovranno essere considerati inoltre la sostituzione di tutti gli elementi e pezzi speciali per consentire il corretto funzionamento del sistema. Le condotte saranno posate alla medesima quota altimetrica di quelle esistenti e comunque le lavorazioni dovranno essere concordate con il Consorzio di Bonifica della Romagna Occidentale. Si specifica inoltre che le nuove tubazioni saranno installate nella fascia di servitù di 4 m di larghezza, da realizzare tra fosso di guardia e terreni agricoli, a favore del Consorzio di Bonifica.



Planimetria di riferimento



Comune di Bagnara di Romagna

RIQUALIFICAZIONE STRADALE DI VIA TRUPATELLO E VIA LUNGA

PROGETTO DEFINITIVO

COMMITTENTE:
Comune di Bagnara di Romagna
P.za Guglielmo Marconi, 2
48031 Bagnara di Romagna (RA)

PROGETTISTI:
Ing. Piergiorgio Tataranni
Ing. Michela Campesato

Il Sindaco:
Dott. Riccardo Francone


DATA
ottobre 2021

CODICE
Allegato A


TITOLO DELL'ELABORATO
STATO DI FATTO:
PLANIMETRIA
VIA TRUPATELLO / VIA
LUNGA

REVISIONE	DATA	DESCRIZIONE/MOTIVAZIONE

Planimetria incrocio Via Lunga/ Via Trupatello _ scala 1:200



Planimetria di riferimento



Comune di Bagnara di Romagna

RIQUALIFICAZIONE STRADALE DI VIA TRUPATELLO E VIA LUNGA

PROGETTO DEFINITIVO

COMMITTENTE:
Comune di Bagnara di Romagna
P.za Guglielmo Marconi, 2
48031 Bagnara di Romagna (RA)

PROGETTISTI:
Ing. Piergiorgio Tataranni
Ing. Michela Campesato

Il Sindaco:
Dott. Riccardo Francone

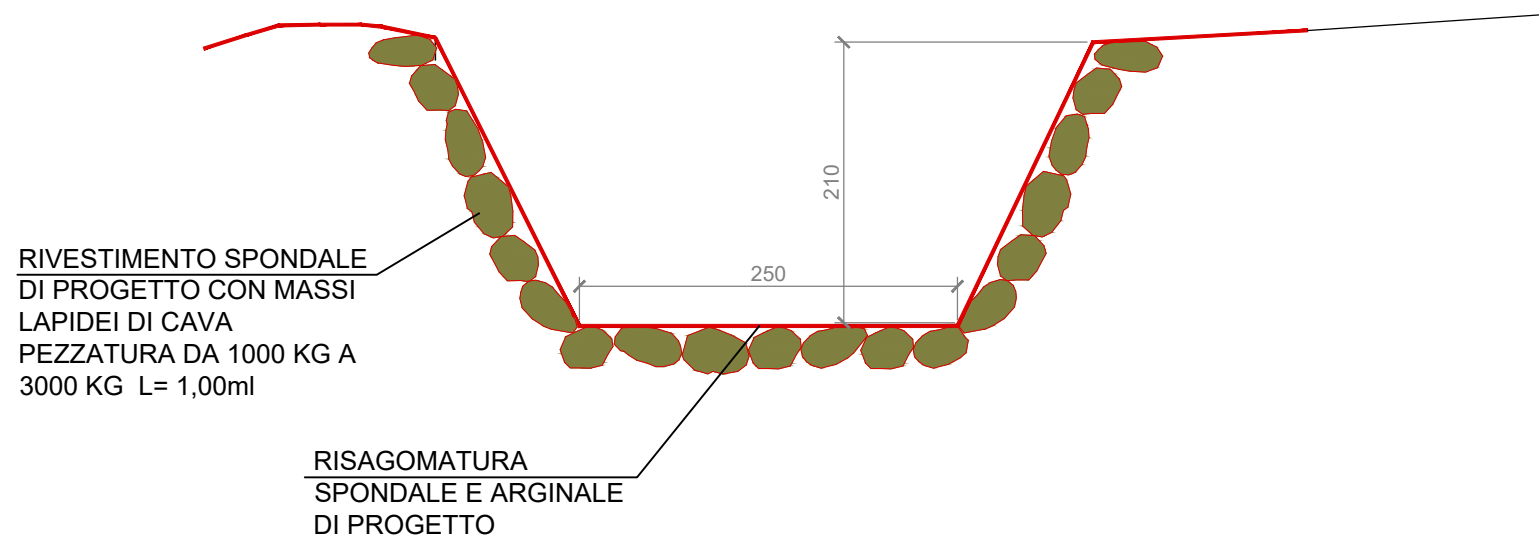
DATA
ottobre 2021

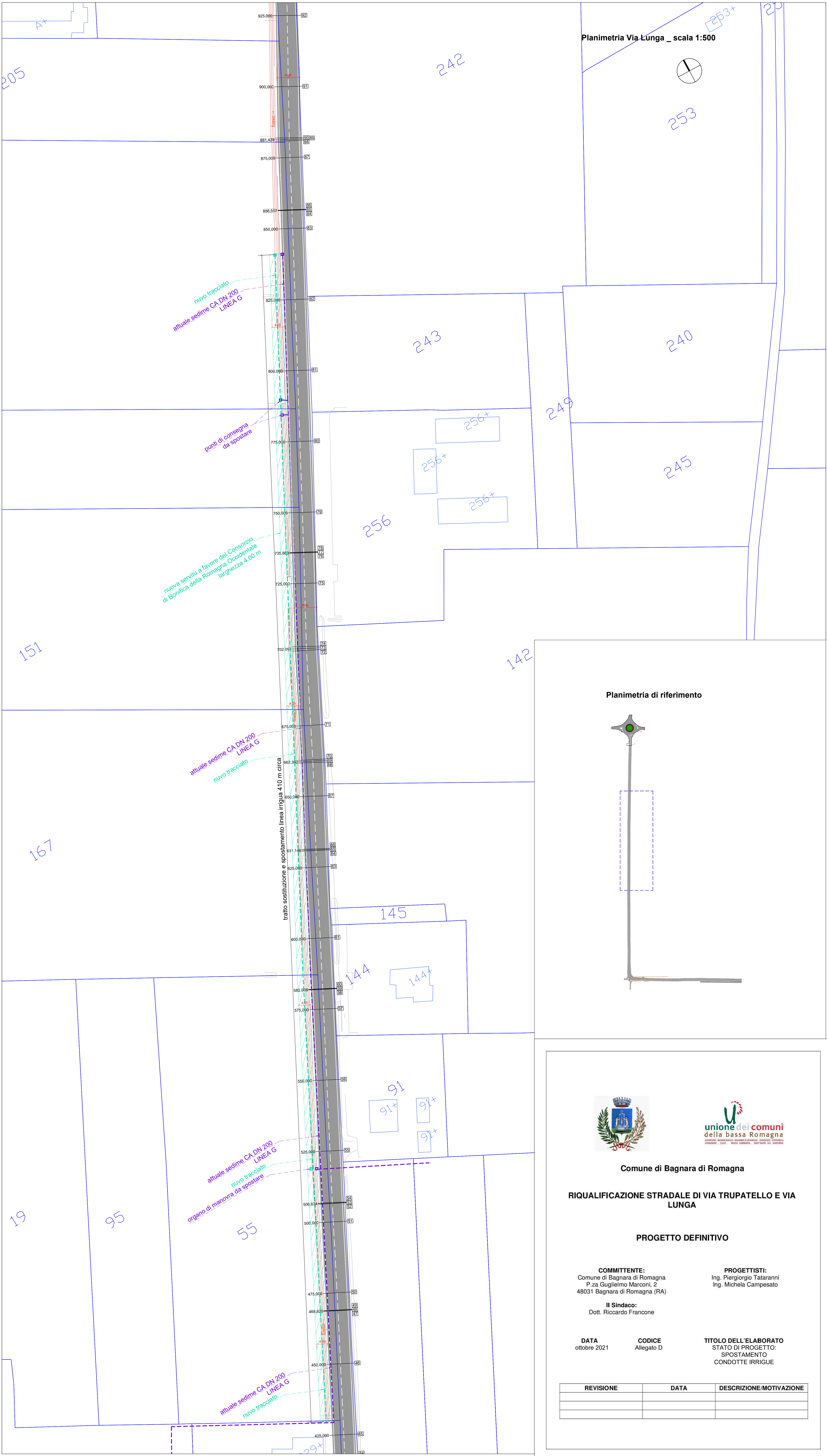
CODICE
Allegato B

TITOLO DELL'ELABORATO
STATO DI PROGETTO:
PLANIMETRIA
INCROCIO VIA
TRUPATELLO VIA LUNGA

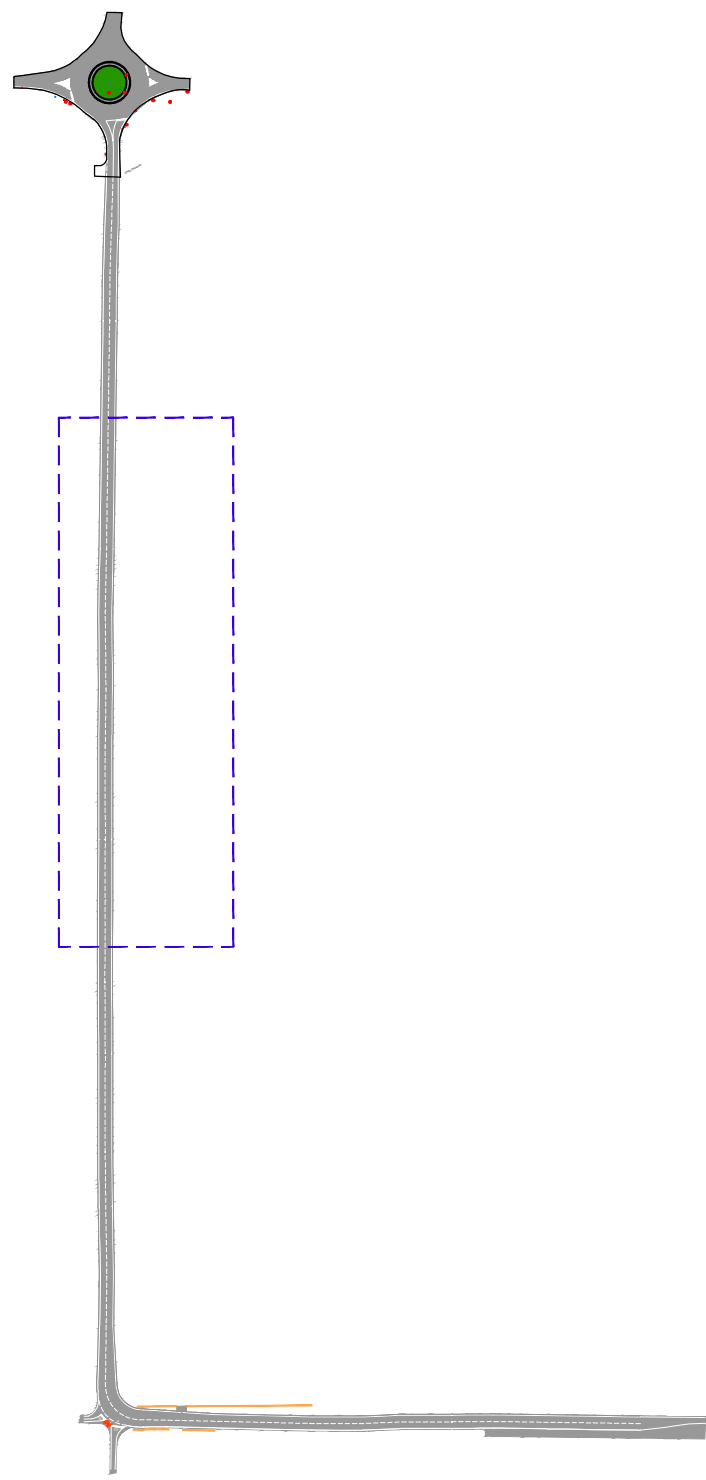
REVISIONE	DATA	DESCRIZIONE/MOTIVAZIONE

Sezione tipo protezione spondale allo sbocco dello scatolare





Planimetria di riferimento



Comune di Bagnara di Romagna

RIQUALIFICAZIONE STRADALE DI VIA TRUPATELLO E VIA LUNGA

PROGETTO DEFINITIVO

COMMITTENTE:
Comune di Bagnara di Romagna
P.za Guglielmo Marconi, 2
48031 Bagnara di Romagna (RA)

PROGETTISTI:
Ing. Piergiorgio Tataranni
Ing. Michela Campesato


Il Sindaco:
Dott. Riccardo Francone

DATA
ottobre 2021

CODICE
Allegato D

TITOLO DELL'ELABORATO
STATO DI PROGETTO:
SPOSTAMENTO
CONDOTTE IRRIGUE

REVISIONE	DATA	DESCRIZIONE/MOTIVAZIONE



CONSORZIO DI BONIFICA
della romagna occidentale
www.romagnaoccidentale.it

Canale
Reparto
Posizione

Al Consorzio di Bonifica
della Romagna Occidentale
Piazza Savonarola, 5
48022 LUGO RA

Lugo, lì 29/09/2021

OGGETTO: Richiesta di concessione/autorizzazione per

(1) richiesta di concessione per la realizzazione del nuovo tombinamento per allargamento
sede stradale di via Trupatello

nelle pertinenze del canale di scolo consorziale (2) via Lunga (Condottello di Bagnara)

in Comune di Bagnara di Romagna (RA)

* * *

Il sottoscritto (3) Eurovo S.r.l.

nato a _____ il _____

residente in (4) via Mensa, 3

in Comune di Santa Maria In Fabriago (RA) Tel. 0542485111

e-mail _____ e-mail (PEC) eurovosrl@legalmail.it

Codice Fiscale 00992620286 avente titolo in qualità di (5)
proprietaria

dell'immobile sito in ⁽⁴⁾ via Trupatello 7/a
e distinto catastalmente al Foglio n. 7 con il/i mappale/i 149
del Comune di Bagnara di Romagna (RA),

CHIEDE

di poter eseguire i lavori descritti negli elaborati tecnici (relazione e disegni) allegati.
Si riportano le generalità dei contitolari che, con la firma di separato atto, dichiarano
il proprio assenso alla realizzazione dei lavori e demandano il richiedente a
rappresentarli:

Nominativo	Residenza

Si allegano:

- 1) relazione tecnica
- 2) elaborato grafico
- 3) dichiarazione di assenso di altre ditte eventualmente interessate
- 4) attestazione o quietanza (anche in copia) del versamento ⁽⁶⁾ di € 991,60
- 5) altro

Il sottoscritto dichiara di aver preso visione delle norme generali e del vigente regolamento in materia di concessioni, ai quali intende attenersi.

Dichiara altresì di essere a conoscenza che la presente domanda attiene esclusivamente alle competenze riconosciute ai Consorzi di bonifica dagli articoli 134 e seguenti del Regolamento per l'esecuzione del Testo Unico delle leggi sulla bonifica (R.D. 8 maggio 1904, n. 386) e non può, pertanto, avere effetto nei riguardi di ogni altra concessione, licenza, autorizzazione, assenso, permesso o nulla osta riservati, ai sensi del vigente ordinamento legislativo ed amministrativo, alla competenza di altri enti ed organismi; dichiara, al riguardo, di liberare il Consorzio da ogni responsabilità ed oneri di qualsiasi natura, che allo stesso dovessero derivare in difetto degli atti autorizzativi suddetti.

In fede.

Lionello Siro Aristodemo,
legale rappresentante di Eurovo srl


EUROVO S.r.l.

Via Mensa, 3
48022 S. Maria in Fabriago - LUGO (RA)
P.IVA 00727070393 - C.F. 00002620286

(firma)

- (1) descrizione dell'opera da realizzare;
- (2) denominazione del canale (se non conosciuta, può essere richiesta all'Ufficio Tecnico consorziale);
- (3) nome e cognome, oppure ragione sociale;
- (4) via o piazza, numero civico, località;
- (5) proprietario, comproprietario, affittuario, legale rappresentante ecc. (nel caso in cui la domanda venga presentata dall'affittuario, la stessa dovrà essere sottoscritta anche dal proprietario al quale, in ogni caso, sarà intestato l'atto di concessione ed imposto il canone);
- (6) il pagamento delle spese di istruttoria deve essere effettuato mediante bonifico nel c/c bancario IBAN IT12J0854223800020000055334, oppure mediante versamento sul c/c postale n. 11078482 intestato a Consorzio di Bonifica Romagna Occidentale Servizio Tesoreria.

Si informa che il trattamento dei dati personali avverrà nel rispetto del Regolamento UE 2016/679 (GDPR General Data Protection Regulation), come da informativa presente sul sito internet dell'Ente al seguente link: <http://www.romagnaoccidentale.it/it/consorzio/privacy-gdpr>



**CONSORZIO DI BONIFICA
della romagna occidentale**
www.romagnaoccidentale.it

Canale
Reparto
Posizione

Al Consorzio di Bonifica
della Romagna Occidentale
Piazza Savonarola, 5
48022 LUGO RA

Lugo, lì 29/09/2021

OGGETTO: Richiesta di concessione/autorizzazione per

⁽¹⁾ richiesta di autorizzazione allo spostamento delle condotte irrigue ANELLO PRINCIPALE
CA DN200, LINEA G CA DN200/150 dell'impianto Santerno-Senio distretto Bagnara
nelle pertinenze del canale di scolo consorziale ⁽²⁾ _____

in Comune di Bagnara di Romagna (RA)

* * *

Il sottoscritto ⁽³⁾ Eurovo S.r.l.

nato a _____ il _____

residente in ⁽⁴⁾ via Mensa, 3

in Comune di Santa Maria In Fabriago (RA) Tel. 0542485111

e-mail _____ e-mail (PEC) eurovosrl@legalmail.it

Codice Fiscale 00992620286 _____ avente titolo in qualità di ⁽⁵⁾
proprietaria

dell'immobile sito in ⁽⁴⁾ via Trupatello 7/a
e distinto catastalmente al Foglio n. 7 con il/i mappale/i 149
del Comune di Bagnara di Romagna (RA),

CHIEDE

di poter eseguire i lavori descritti negli elaborati tecnici (relazione e disegni) allegati.
Si riportano le generalità dei contitolari che, con la firma di separato atto, dichiarano
il proprio assenso alla realizzazione dei lavori e demandano il richiedente a
rappresentarli:

Nominativo	Residenza

Si allegano:

- 1) relazione tecnica
- 2) elaborato grafico
- 3) dichiarazione di assenso di altre ditte eventualmente interessate
- 4) attestazione o quietanza (anche in copia) del versamento ⁽⁶⁾ di € 991,60
- 5) altro

Il sottoscritto dichiara di aver preso visione delle norme generali e del vigente regolamento in materia di concessioni, ai quali intende attenersi.

Dichiara altresì di essere a conoscenza che la presente domanda attiene esclusivamente alle competenze riconosciute ai Consorzi di bonifica dagli articoli 134 e seguenti del Regolamento per l'esecuzione del Testo Unico delle leggi sulla bonifica (R.D. 8 maggio 1904, n. 386) e non può, pertanto, avere effetto nei riguardi di ogni altra concessione, licenza, autorizzazione, assenso, permesso o nulla osta riservati, ai sensi del vigente ordinamento legislativo ed amministrativo, alla competenza di altri enti ed organismi; dichiara, al riguardo, di liberare il Consorzio da ogni responsabilità ed oneri di qualsiasi natura, che allo stesso dovessero derivare in difetto degli atti autorizzativi suddetti.

In fede.

Lionello Siro Aristodemo,
legale rappresentante di Eurovo srl


EUROVO S.r.l.
Via Mensa, 3

48022 S. Maria in Fabriago - LUGO (RA)
P. IVA 00727070393 - C.F. 00992620286
(firma)

- (1) descrizione dell'opera da realizzare;
- (2) denominazione del canale (se non conosciuta, può essere richiesta all'Ufficio Tecnico consorziale);
- (3) nome e cognome, oppure ragione sociale;
- (4) via o piazza, numero civico, località;
- (5) proprietario, comproprietario, affittuario, legale rappresentante ecc. (nel caso in cui la domanda venga presentata dall'affittuario, la stessa dovrà essere sottoscritta anche dal proprietario al quale, in ogni caso, sarà intestato l'atto di concessione ed imposto il canone);
- (6) il pagamento delle spese di istruttoria deve essere effettuato mediante bonifico nel c/c bancario IBAN IT12J0854223800020000055334, oppure mediante versamento sul c/c postale n. 11078482 intestato a Consorzio di Bonifica Romagna Occidentale Servizio Tesoreria.

Si informa che il trattamento dei dati personali avverrà nel rispetto del Regolamento UE 2016/679 (GDPR General Data Protection Regulation), come da informativa presente sul sito internet dell'Ente al seguente link: <http://www.romagnaoccidentale.it/it/consorzio/privacy-gdpr>

Dettaglio Esito Bollettino Postale

Ordinante	
Denominazione	EUROVO SRL
ABI-CAB-Conto	05387-67570-000000000255

Bollettino Postale			
C/C Postale numero	11078482		
Intestato a	CONSORZIO BONIFICA ROMAGNA OCCIDENTALE-SERVIZIO TESORERIA		
Causale	spese di istruttoria		
Eseguito da	EUROVO SRL	Indirizzo	VIA MENSA 3
Località	S.M. in FABRIAGO - LUGO	Provincia	RA
CAP	48022	Tipo Codice	123

Dati quietanza			
Data pagamento	05/10/2021		
Numero bollettino	127855090003724843	Progressivo incasso	00037248
Id ufficio postale	55111	Id sezione postale	09

Importo	991,60	Commissioni	0,00	Diritti postali	1,10	Totale	992,70
---------	--------	-------------	------	-----------------	------	--------	--------

Dettaglio Esito Bollettino Postale

Ordinante	
Denominazione	EUROVO SRL
ABI-CAB-Conto	05387-67570-000000000255

Bollettino Postale			
C/C Postale numero	11078482		
Intestato a	CONSORZIO BONIFICA ROMAGNA OCCIDENTALE-SERVIZIO TESORERIA		
Causale	spese di istruttoria		
Eseguito da	EUROVO SRL	Indirizzo	VIA MENSA 3
Località	S.M. in FABRIAGO - LUGO	Provincia	RA
CAP	48017	Tipo Codice	123

Dati quietanza			
Data pagamento	05/10/2021		
Numero bollettino	127855090003814914	Progressivo incasso	00038149
Id ufficio postale	55111	Id sezione postale	09

Importo	991,60	Commissioni	0,00	Diritti postali	1,10	Totale	992,70
---------	--------	-------------	------	-----------------	------	--------	--------