



COMUNE DI PORTOMAGGIORE

PROVINCIA DI FERRARA



REGIONE
EMILIA ROMAGNA

REALIZZAZIONE DI UN IMPIANTO SOLARE AGRIVOLTAICO AVANZATO CONNESSO ALLA RTN DELLA POTENZA DI PICCO PARI A 18.030,60 kW

Denominazione Impianto: "Portomaggiore"

Ubicazione: Comune di Portomaggiore (FE)
Via Portoni Bandissolo, snc

ELABORATO
023130

Cod. Doc.: PTM-023130-D

TAVOLA INTERVISIBILITA'

Sviluppatore:

GRUPPO GEO

GRUPPO GEO S.R.L.
Viale Cavallotti, Nr. 153,
62822 Porto San Giorgio,
ITALY
P.IVA 02572290449

Scala:

Data:
03/12/2025

PROGETTO

PRELIMINARE
☒

DEFINITIVO
☐

ESECUTIVO
☐

Il Richiedente:

LIO ENERGY LEPUS S.R.L.
Via Arrigo Boito, 8
20121 Milano (MI)
ITALY
P.IVA 14219600963

Tecnici:

Dott. Ing. Nicola Ventura:
Iscritto al n.8432 dell'Albo dell'Ordine degli
Ingegneri della Provincia di Bari

Revisione	Data	Descrizione	Redatto	Approvato	Autorizzato
01	03/12/2025	Progetto Preliminare	N.V.	N.V.	N.V.
02					
03					
04					
05					

Il Tecnico:

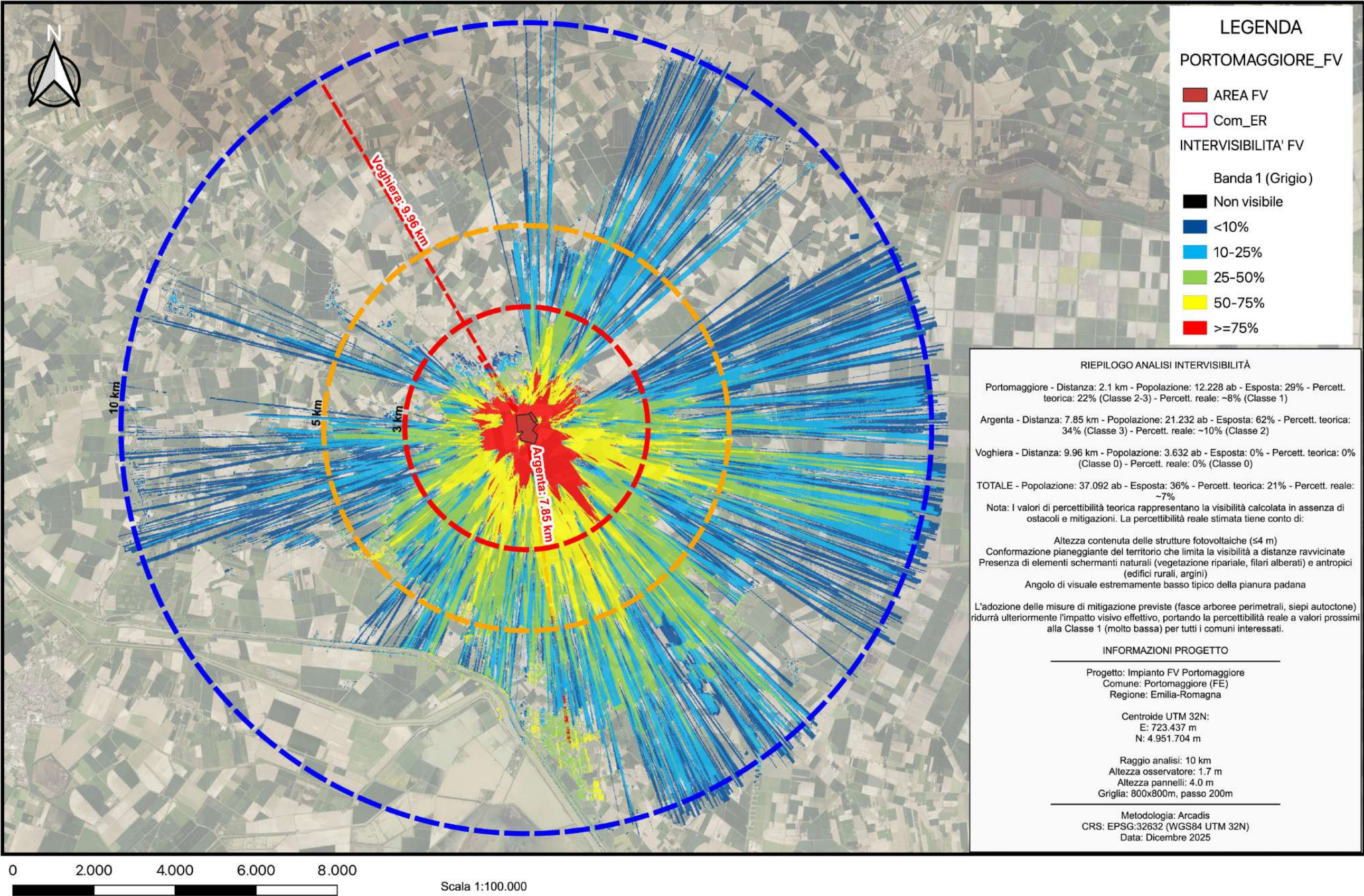
Dott. Ing. Nicola Ventura



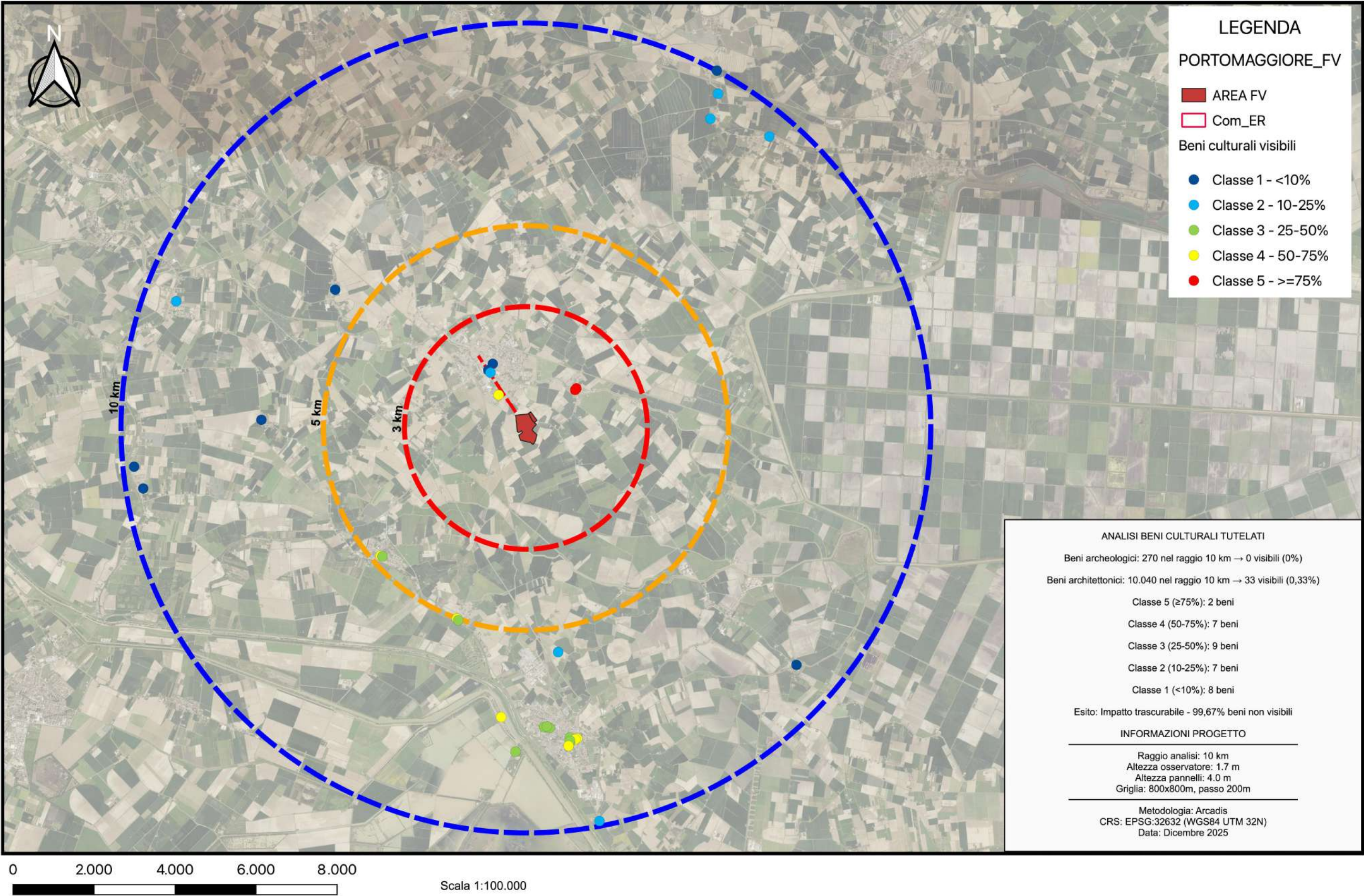
Il Richiedente:

LIO ENERGY LEPUS S.R.L.
(Il legale rappresentante Luca Raineri)

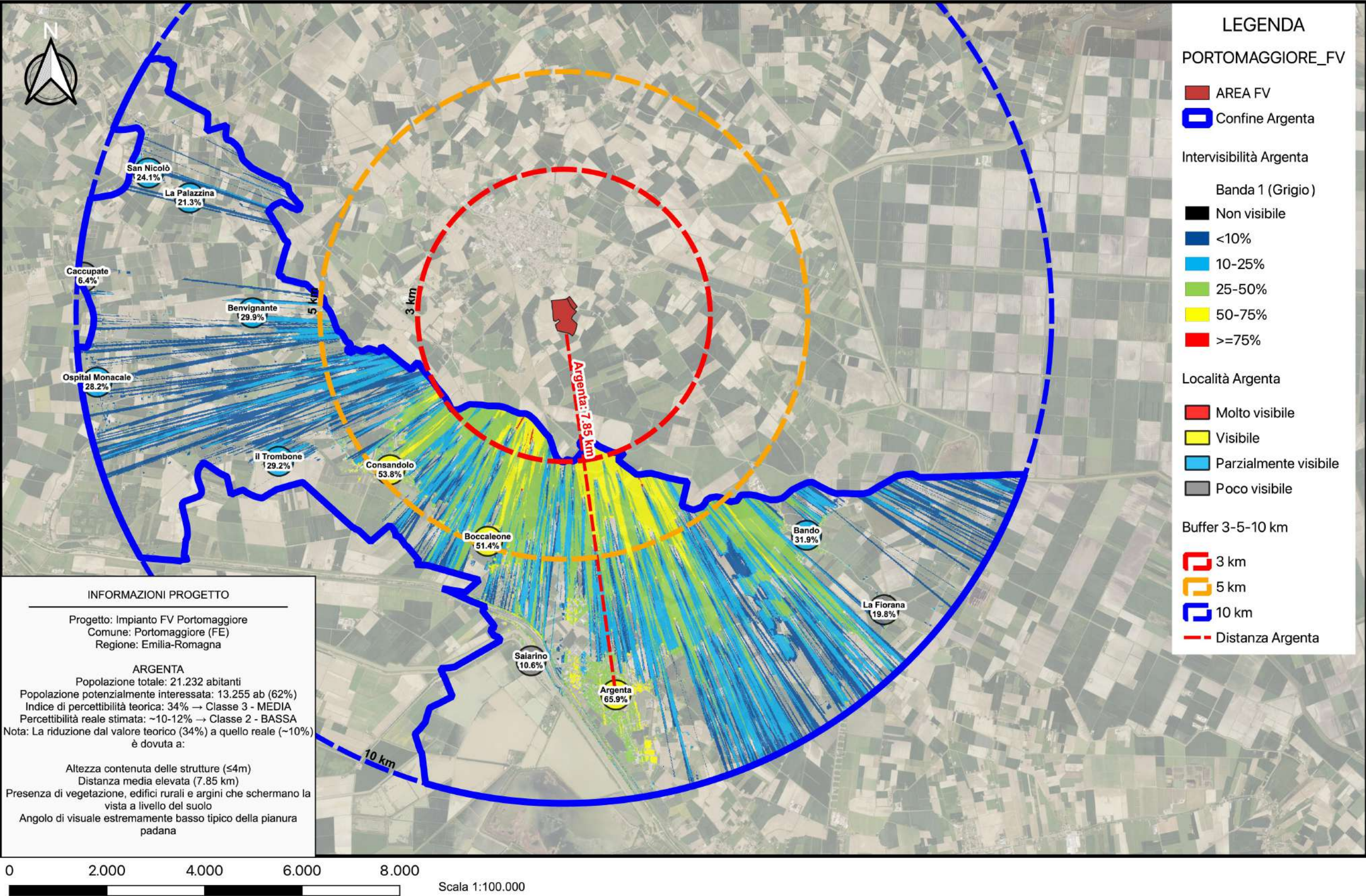
ANALISI DI INTERVISIBILITÀ - IMPIANTO FV PORTOMAGGIORE (FE)



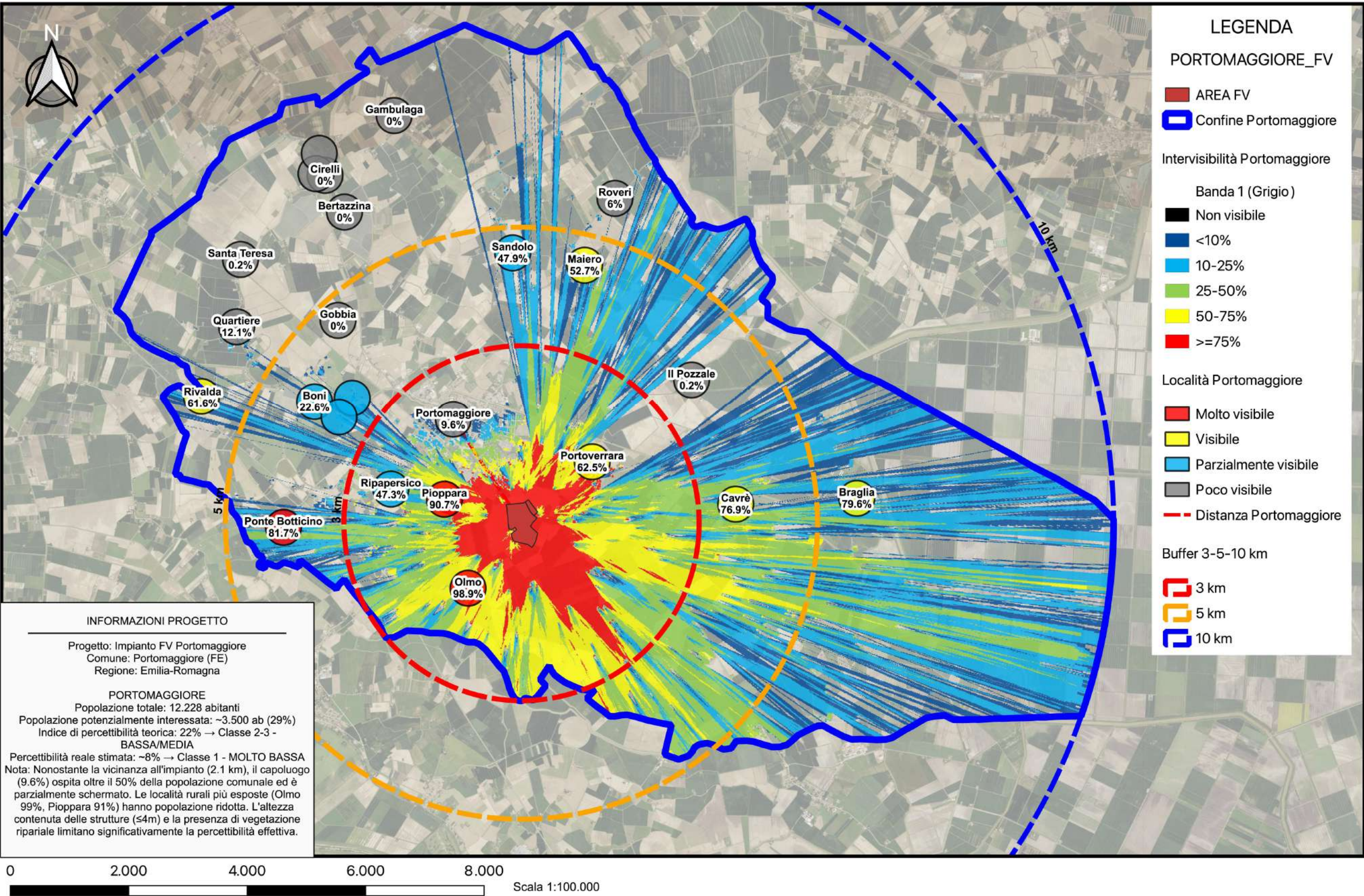
ANALISI DI INTERVISIBILITÀ - BENI TUTELATI - IMPIANTO FV PORTOMAGGIORE (FE)



ANALISI DI INTERVISIBILITÀ - IMPIANTO FV PORTOMAGGIORE (FE) TERRITORIO
COMUNE DI ARGENTA



ANALISI DI INTERVISIBILITÀ - IMPIANTO FV PORTOMAGGIORE (FE) TERRITORIO
COMUNE DI PORTOMAGGIORE



ANALISI DI INTERVISIBILITÀ - IMPIANTO FV PORTOMAGGIORE (FE) TERRITORIO
COMUNE DI VOGHIERA

