

INQUADRAMENTO SU ORTOFOTO - SCALA 1:800

LEGENDA	
	Cavidotto 36 kV interrato di progetto
	T.O.C.
	Mappali di competenza del DEMANIO IDRICO

Punto inizio rilievo  
R1

Linea di rilievo  
DTM LiDAR 1x1

Buca TOC

EPSG 4326 - WGS 84  
44.866464416,11.386602998

-215  
TOC 7

EPSG 4326 - WGS 84  
44.865484061,11.388970449

Punto fine rilievo  
R2

Confine stradale SP 9

Buca TOC

7,5  
km 3+340  
2,9

Regione  
Emilia Romagna



Provincia di  
Ferrara



Comune di  
BONDENO  
GAVELLO



PARCO FOTOVOLTAICO  
DELLA POTENZA DI  
115.555,440 kWp E RELATIVE  
OPERE DI CONNESSIONE  
ALLA RTN NEL COMUNE DI  
BONDENO GAVELLO (FE).

PROGETTISTA INCARICATO:  
Ing. Riccardo Clementi  
Tel. 346 130 0807  
Pec: riccardo.clementi@ingpec.eu



Scala

VARIE

Formato

A1

Titolo elaborato:

DEMANIO IDRICO:  
Attraversamento Fiume  
Panaro

TECNICI COINVOLTI

Ing. Riccardo Clementi

CODICE ELABORATO

PROGETTO	CLASSE	TIPO	PROG.
1037	PAUR2	D	40

Rev.	Data	Descrizione	Redige	Verifica	Approva
00	04/2026	Prima emissione	FC	RM	RC
01					
02					
03					
04					
05					
06					

GESTORE RETE ELETTRICA



SOCIETA' PROPONENTE:

SEDNA SOLAR S.R.L.  
VIA BERNINA 7 - 20158 - MILANO (MI)  
PEC: csomitalia@lamiaptec.it  
REA: MI - 2635812  
P. IVA: 12032660966

SOCIETA' di PROGETTAZIONE:

GRID SHAPE S.R.L.  
PEC: amministrazione@pec.gridshape.it  
REA: PD-481013 P.Iva 05631900288  
**GridSHAPE**  
ELECTRIC THINKING



INQUADRAMENTO SU CATASTALE - SCALA 1:800

LEGENDA	
	Cavidotto 36 kV interrato di progetto
	T.O.C.
	Mappali di competenza del DEMANIO IDRICO

Punto inizio rilievo R1

Linea di rilievo DTM LiDAR 1x1

EPSG 4326 - WGS 84  
44.866464416,11.386602998

Buca TOC

Punto fine rilievo R2

EPSG 4326 - WGS 84  
44.865484061,11.388970449

km 0,345

2,9

PROVINCIA	COMUNE	FOGLIO	MAPPALE	NOMINATIVO	C.F. / P.IVA	CATASTO	QUALITÀ	TITOLARITA'	QUOTA
FERRARA	BONDENO	159	12	DEMANIO PUBBLICO DELLO STATO PER LE OPERE IDRAULICHE DI SECONDA CATEGORIA	-	TERRENI	PRATO	PROPRIETÀ	1000/1000
FERRARA	BONDENO	159	32	DEMANIO PUBBLICO DELLO STATO PER LE OPERE IDRAULICHE DI SECONDA CATEGORIA	-	TERRENI	PRATO	PROPRIETÀ	1000/1000
FERRARA	BONDENO	159	77	DEMANIO PUBBLICO DELLO STATO PER LE OPERE IDRAULICHE DI SECONDA CATEGORIA	-	TERRENI	SEMIN ARBOR	PROPRIETÀ	1000/1000
FERRARA	BONDENO	159	STRADA182	-	-	TERRENI	-	-	-
FERRARA	BONDENO	159	STRADA183	-	-	TERRENI	-	-	-
FERRARA	BONDENO	159	ACQUA309	-	-	TERRENI	-	-	-

Regione Emilia Romagna

Provincia di Ferrara

Comune di BONDENO GAVELLO

PROGETTISTA INCARICATO:  
Ing. Riccardo Clementi  
Tel. 346 130 0807  
Pec: riccardo.clementi@ingpec.eu

PARCO FOTOVOLTAICO DELLA POTENZA DI 115.555,440 kWp E RELATIVE OPERE DI CONNESSIONE ALLA RTN NEL COMUNE DI BONDENO GAVELLO (FE).

Scala  
VARIE

Formato  
A1

Titolo elaborato:  
DEMANIO IDRICO: Attraversamento Fiume Panaro

TECNICI COINVOLTI  
Ing. Riccardo Clementi

PROGETTO	CLASSE	TIPO	PROG.
1037	PAUR2	D	40

Rev. Data Descrizione Redige Verifica Approva

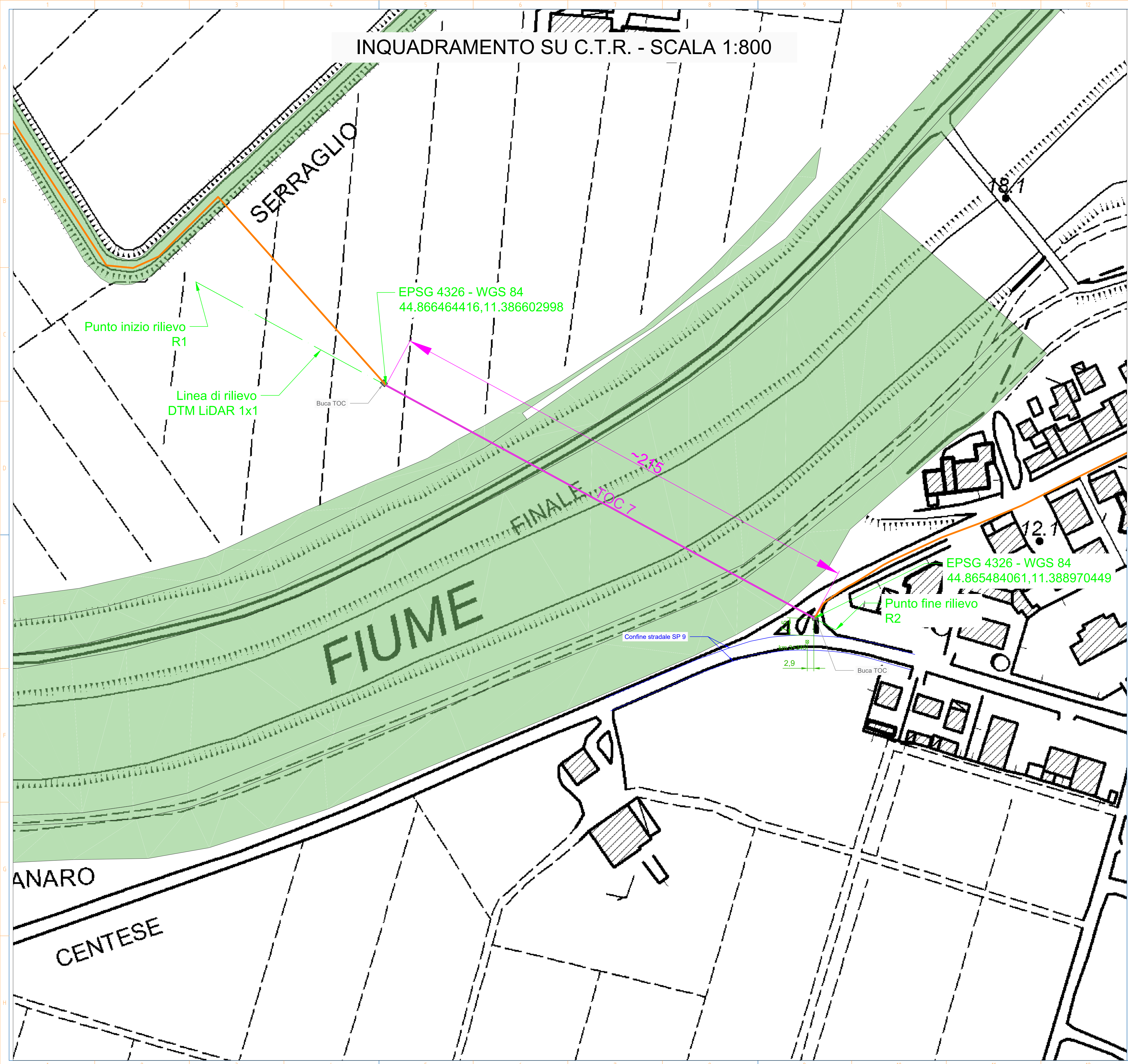
00	04/2026	Prima emissione	FC	RM	RC
01					
02					
03					
04					
05					
06					

GESTORE RETE ELETTRICA

SOCIETA' PROPONENTE:  
SEDNA SOLAR S.R.L.  
VIA BERNINA 7 – 20158 - MILANO (MI)  
PEC: csomitalia@lamiaptec.it  
REA: MI - 2635812  
P. IVA: 12032660966

SOCIETA' di PROGETTAZIONE:  
GRID SHAPE S.R.L.  
PEC: amministrazione@pec.gridshape.it  
REA: PD-481013 P.iva 05631900288





LEGENDA	
	Cavidotto 36 kV interrato di progetto
	T.O.C.
	Mappali di competenza del DEMANIO IDRICO

Regione  
Emilia Romagna

Provincia di  
Ferrara

Comune di  
BONDENO  
GAVELLO

PROGETTISTA INCARICATO:  
Ing. Riccardo Clementi  
Tel. 346 130 0807  
Pec: riccardo.clementi@ingpec.eu

TECNICI COINVOLTI  
Ing. Riccardo Clementi

GESTORE RETE ELETTRICA

PARCO FOTOVOLTAICO  
DELLA POTENZA DI  
115.555,440 kWp E RELATIVE  
OPERE DI CONNESSIONE  
ALLA RTN NEL COMUNE DI  
BONDENO GAVELLO (FE).

Scala  
**VARIE**

Formato  
**A1**

Titolo elaborato:  
**DEMANIO IDRICO:  
Attraversamento  
Fiume Panaro**

PROGETTO	CLASSE	TIPO	PROG.
1037	PAUR2	D	40

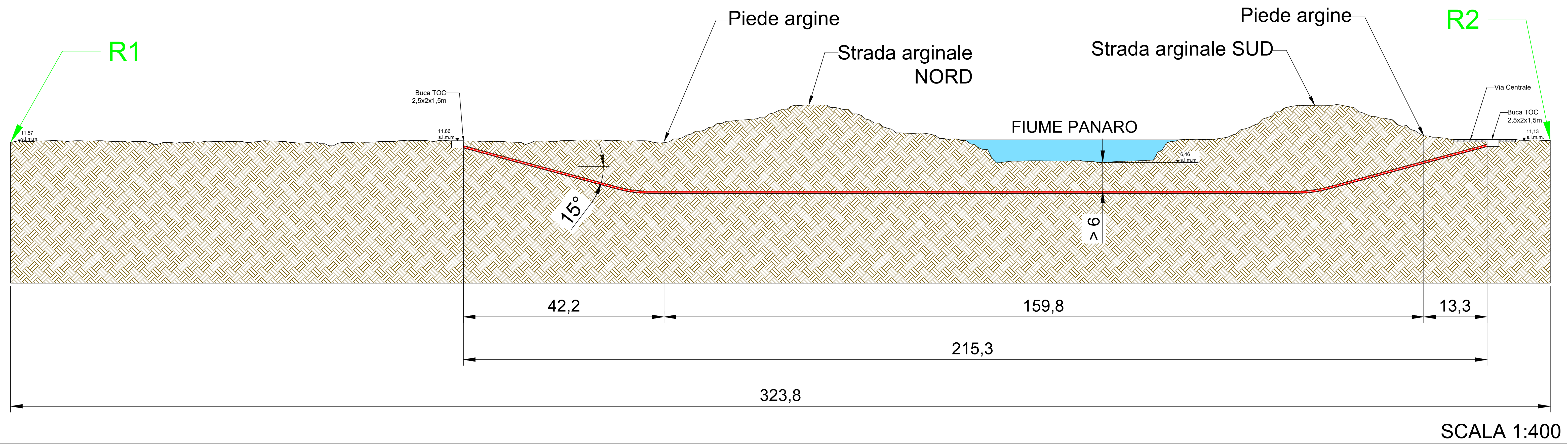
Rev.	Data	Descrizione	Redige	Verifica	Approva
00	04/2026	Prima emissione	FC	RM	RC
01					
02					
03					
04					
05					
06					

SOCIETA' PROPONENTE:  
**SEDNA SOLAR S.R.L.**  
VIA BERNINA 7 – 20158 - MILANO (MI)  
PEC: csomitalia@iamsapec.it  
REA: MI - 2635812  
P. IVA: 12032660966

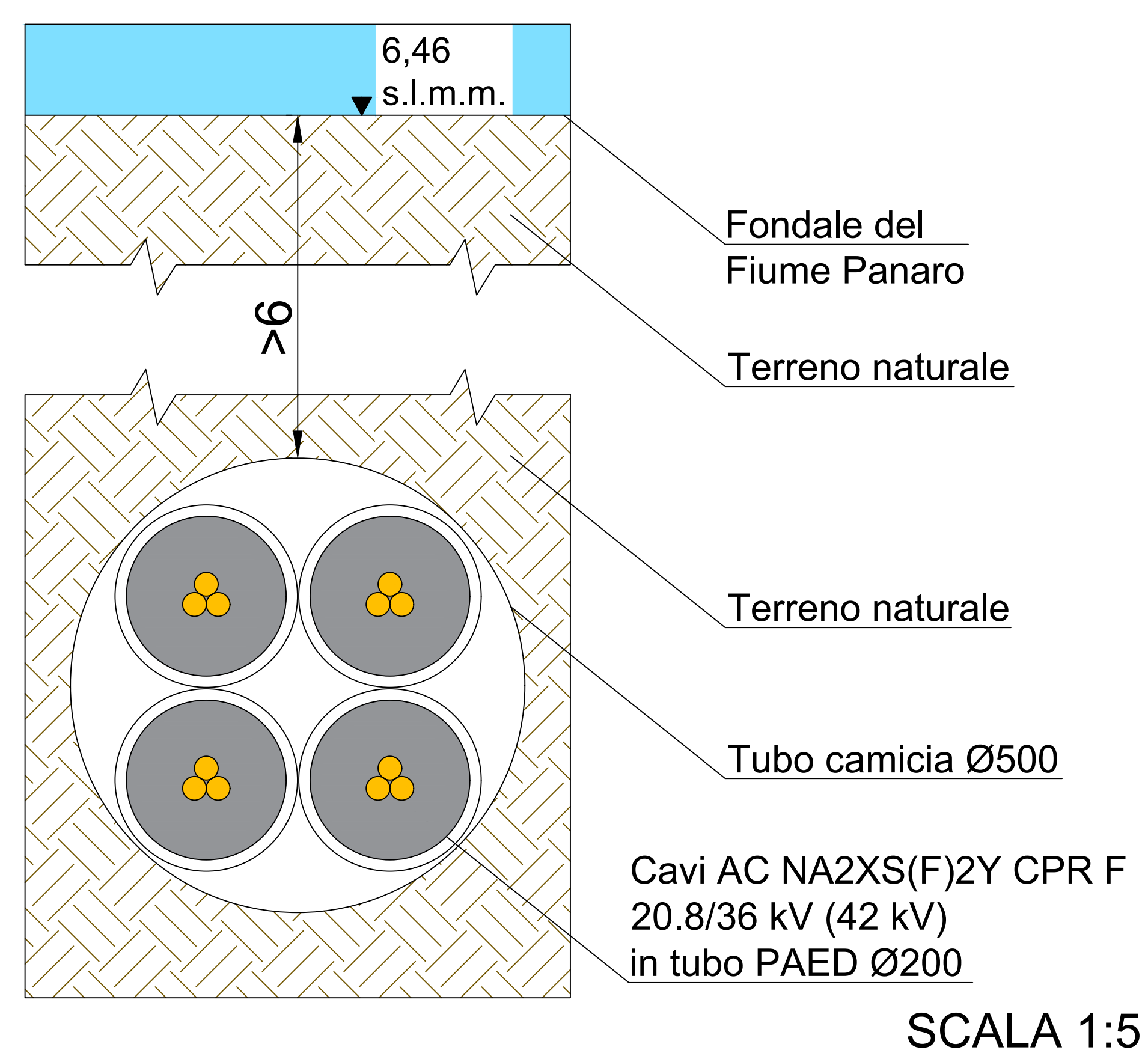
SOCIETA' di PROGETTAZIONE:  
**GRID SHAPE S.R.L.**  
PEC: amministrazione@pec.gridshape.it  
REA: PD-481013 P.iva 05631900288  
**GridSHAPE**  
ELECTRIC THINKING



TOC 7 - ATTRAVERSAMENTO IN TOC DEL FIUME PANARO  
SEZIONE LONGITUDINALE R1-R2



TOC 7 - SEZIONE TRASVERSALE R1-R2



Regione  
Emilia Romagna

Provincia di  
Ferrara

Comune di  
BONDENO  
GAVELLO

PROGETTISTA INCARICATO:  
Ing. Riccardo Clementi  
Tel. 346 130 0807  
Pec: riccardo.clementi@ingpec.eu

PARCO FOTOVOLTAICO  
DELLA POTENZA DI  
115.555,440 kWp E RELATIVE  
OPERE DI CONNESSIONE  
ALLA RTN NEL COMUNE DI  
BONDENO GAVELLO (FE).

Scala  
**VARIE**

Formato  
**A1**

Titolo elaborato:  
**DEMANIO IDRICO:  
Attraversamento  
Fiume Panaro**

PROGETTO	CLASSE	TIPO	PROG.
1037	PAUR2	D	40

TECNICI COINVOLTI  
Ing. Riccardo Clementi

Rev.	Data	Descrizione	Redige	Verifica	Approva
00	04/2026	Prima emissione	FC	RM	RC
01					
02					
03					
04					
05					
06					

GESTORE RETE ELETTRICA

SOCIETA' PROPONENTE:  
SEDNA SOLAR S.R.L.  
VIA BERNINA 7 – 20158 - MILANO (MI)  
PEC: csomitalia@iamsapec.it  
REA: MI - 2635812  
P. IVA: 12032660966

SOCIETA' DI PROGETTAZIONE:  
GRID SHAPE S.R.L.  
PEC: amministrazione@pec.gridshape.it  
REA: PD-481013 P.iva 05631900288

A1 (594 x 841 mm)