Keymap di cantiere

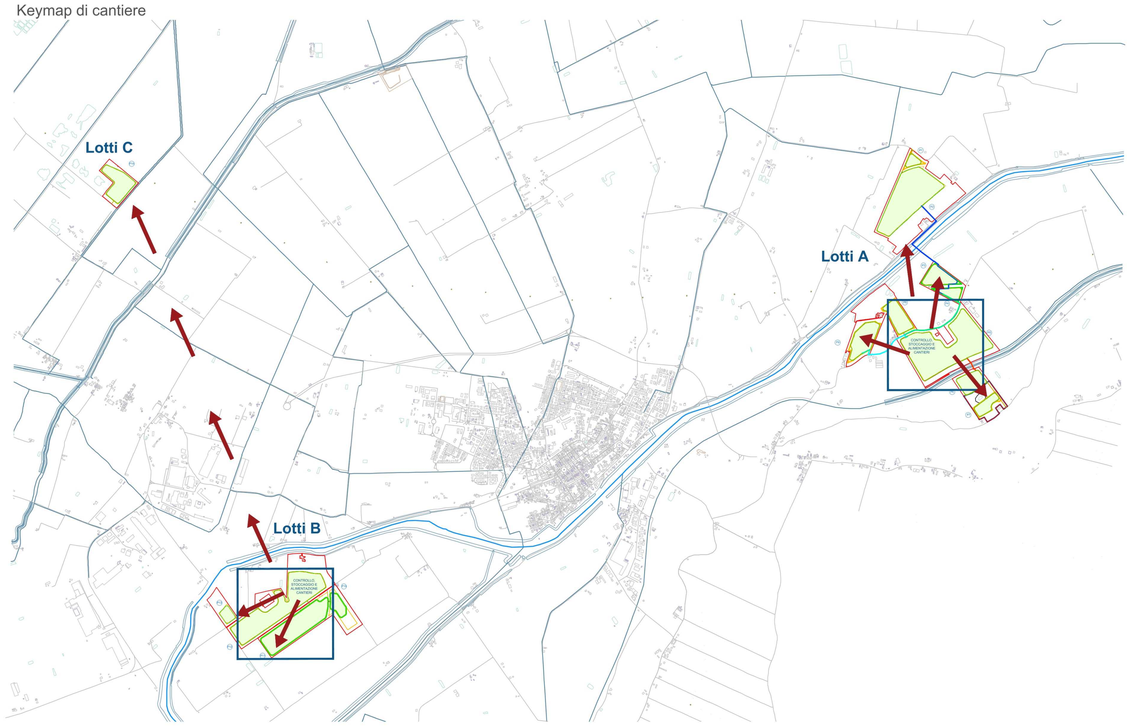

Planimetria di caniere, Fase 2, Lotti A - scala 1:4.000

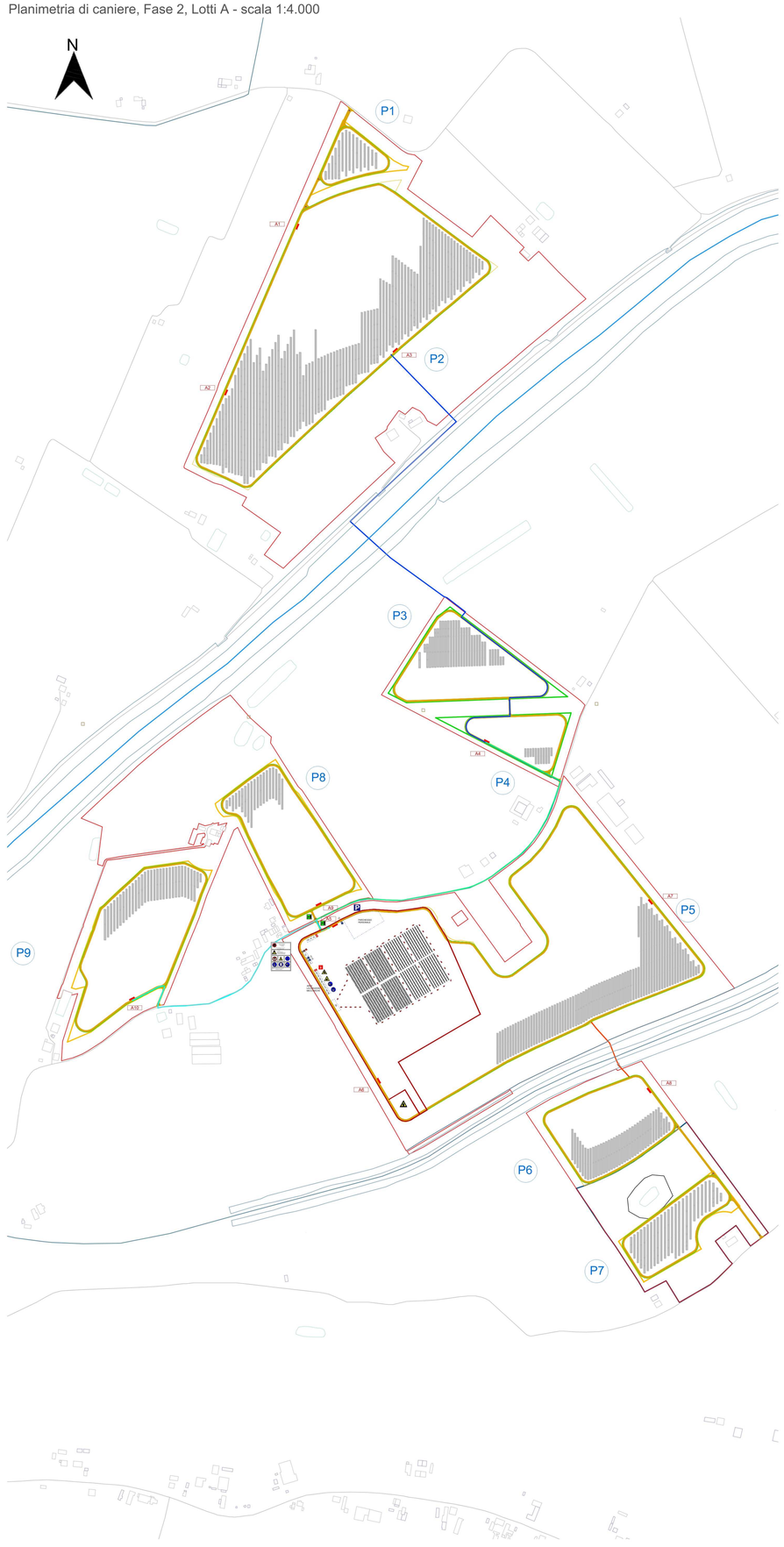

Legenda aree funzionali di Cantiere

Sistema infrastrutturale

1 accesso carrabile
2 accesso pedonale
3 viabilità di cantiere
4 parcheggio personale
5 area di sosta per scarico merci
6 confine dell'impianto
7 recinzione di cantiere

Aree direzionali

8 ufficio direzione di cantiere / ufficio tecnico
9 ufficio ricevimenti merci/bolle/fatture
10 ufficio Direzione Lavori
11 spogliatoi
12 servizi igienici - wc chimico
13 mensa
14 infermeria

Area lavorazione meccaniche

15 area stoccaggio minuteria
16 area taglio e saldatura
17 area test elettrici

Aree deposito

18 magazzino/officina pezzi di ricambio
19 deposito rifiuti
20 deposito carrelli elevatori

Legenda segnaletica

Cartelli di organizzazione

Cartello di cantiere
Magazzino
Toilette
Ufficio
Mensa
Spogliatoi
Infermeria
Parcheggio su strada privata

Cartelli antincendio

Estintore
Lancia Antincendio

Cartelli di salvataggio

Pronto soccorso
Uscita di emergenza

Cartelli di prescrizione

Protezione obbligatoria dell'udito
Protezione obbligatoria del corpo
Casco di protezione obbligatorio
Protezione obbligatoria degli occhi
Guanti di protezione obbligatori
Cintura di sicurezza obbligatoria
Calzature di sicurezza obbligatorie

Cartelli di divieto

Divieto di accesso alle persone non autorizzate
Vietato usare fiamme libere
Vietato ai carrelli di movimentazione
Vietato usare acqua per spegnere incendi
Vietato trasportare persone
Vietato aprire il quadro: E' consentito solo agli elettricisti
Non sostare nel raggio di azione delle macchine per movimenti terra
Vietato rimuovere le protezioni di sicurezza

Cartelli di avvertimento

Carichi sospesi
Caduta con dislivello
Attenzione alle mani
Tensione elettrica pericolosa
Messa a terra
Pericolo di inciampo
Caduta materiali
Materiale infiammabile
Carrelli di movimentazione
Uscita autoveicoli

Impianto Elettrico di Cantiere

Quadro generale
Quadro di zona
Quadro locale
Messa a terra
Linea aerea/interrata
Linea messa a terra
Interruttore generale
Gruppo elettrogeno

DESCRIZIONE ATTIVITÀ DI CANTIERE

Fase 2 di 3

All'interno delle piastre P5 e P12 saranno installati i baraccamenti di cantiere, sarà predisposta un'area per il deposito del materiale ed uno spazio per i rifiuti. Per quanto riguarda il cantiere 1 si realizzeranno in sequenza tutte le piastre limitrofi (P1, P2, P3, P4, P6, P7, P8 e P9) con accessi indipendenti.

Per quanto riguarda il cantiere 2, relizzerà le piastre P10, P11, P13 e P14. Si realizzeranno innanzitutto le recinzioni definitive munite di videosorveglianze, per poi procedere all'istallazione dei moduli fotovoltaici.
Contemporaneamente sarà sostituita la recinzione dei cantieri 1 e 2 con la recinzione definitiva munita di videosorveglianza, e successivamente si procederà all'installazione dei moduli fotovoltaici dall'estremo libero verso la zona di cantiere.
Seguendo le diverse fasi (infissione pali, montaggi pannelli, realizzazione elettrodotti, posa ed allestimento cabine, cablaggi) i sottocantieri saranno impegnati in sequenza procedendo radialmente per il completamento delle opere.

Man mano che saranno ultimate le opere di montaggio delle strutture, dei moduli fotovoltaici, la stringatura degli inverter ed il posizionamento delle cabine MT/BT all'interno degli specifici lotti, si procederà ad una riduzione graduale dell'area di cantiere.

Anche le mitigazioni ambientali saranno realizzate in due fasi. Saranno realizzate prima le mitigazioni più esterne seguendo il completamento delle recinzioni definitive e successivamente le mitigazioni che si trovano nelle parti più interne e vicino agli accessi di cantiere.

Planimetria di caniere, Fase 2, Lotti C - scala 1:4.000

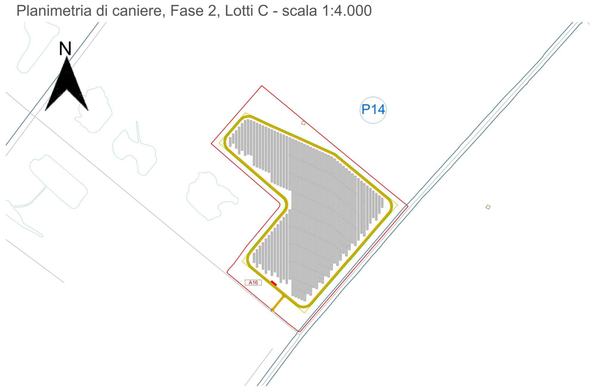

Planimetria di caniere, Fase 2, Lotti B - scala 1:4.000

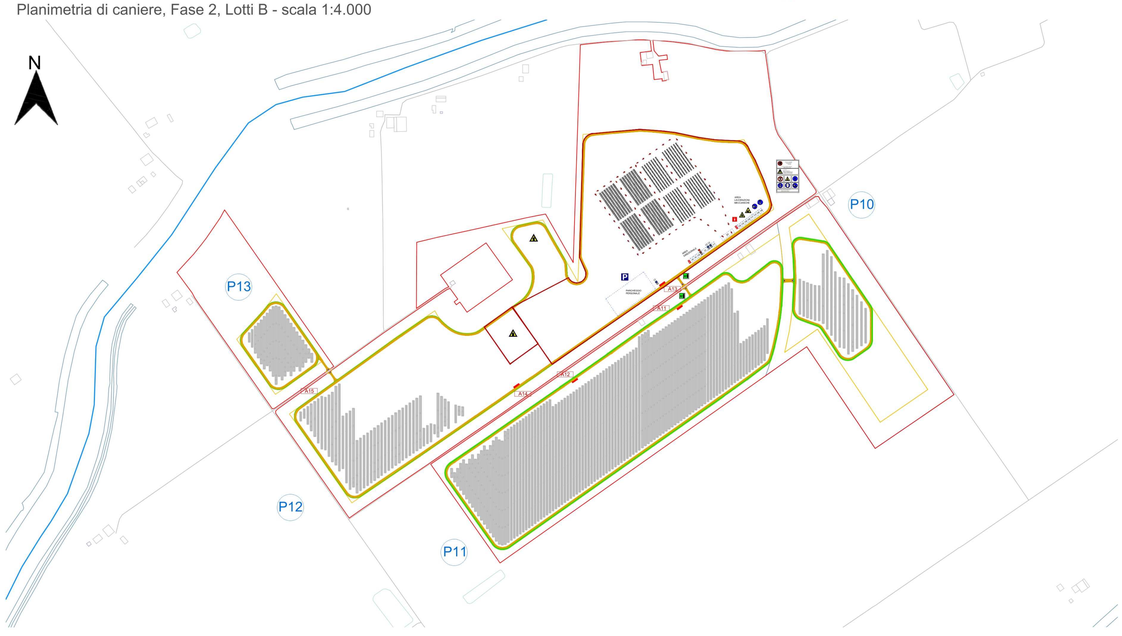

PROGETTO DELLA CENTRALE SOLARE
"Energia del Panaro"
da 83,2 MWp - Finale Emilia (MO)

ENRICO TOMMASEL
27.05.2026 13:04:55
GMT+02:00

E06.1
PROGETTO DEFINITIVO

LAYOUT DI CANTIERE 2
SCALA 1:4.000

Proponente
ENGIE FINALE EMILIA S.r.l
Via Chiese, 72, 20126 Milano MI

Progetto dell'inserimento paesaggistico e mitigazione:
Coordinamento alla progettazione: Dott. Agr. Fabrizio Cambaio Sanfilippo, Dott. Francesco Sempronio Arch. Alessandro Visalli, Arch. Riccardo Ferri
Progettisti: Arch. Paola Fernaioli, Arch. Anna Manzo,
Collaboratori: Dott. Carmine Perna, Dott. Agr. Giuseppe Maria Maiore, Dott. Agr. Vincenzo Meola

Progettazione elettrica e civile
Progettisti: Ing. Rolando Roberto, Ing. Giselle Roberto
Collaboratori: Ing. Giuseppe Fava, Ing. Filippo Angiarano, Ing. Karim Ali Hamd, Ing. Marco Balzano, Ing. Simone Bonacini, Ing. Marcello Centola

Progettazione mandorlato superintensivo
Progettisti: Dott. Agr. Fabrizio Cambaio Sanfilippo, Dott. Agr. Giuseppe Maria Maiore, Dott. Agr. Francesco Paolo Sempronio

Consulenza geologica
Geol. Gaetano Cocuzza

Consulenza archeologica
Dott. Archeologo Francesca Fiorentina

Consulenza agronomica
iGreen System, Imola

02	2026	00	Prima consegna	A0	Rolando Roberto	Giselle Roberto	Rolando Roberto
		01					
		02					
		03					
		04					
		05					
		06					
		07					

r_emilia.giunta - Prot. 20/06/2026.0544451.E Copia conforme all'originale sottoscritto digitalmente da TOMMASEL ENRICO, CERBALO SAMBIASE SANDEVER FABRIZZO, VISALLI ALESSANDRO GIUSEPPE ARCHITETTO, ROBERTO ROLANDO