r_emiro.Giunta - Prot. 12/10/2026.1082690.E Copia conforme dell'originale sottoscritto digitalmente da BROCCOLI DAVIDE

# Comune di Bagno di Romagna (FC)

# Procedura di Screening per la concessione di area del demanio idrico per attraversamento stradale del fiume Bidente di Ridracoli nel Comune di Bagno di Romagna da parte della viabilità di servizio di Romagna Acque

## Codice: FC870002

# RELAZIONE - DOCUMENTAZIONE FOTOGRAFICA

| | | | |
|---|---|---|---|
| Approvato | Ing. Davide Broccoli | | |
| Controllato | | | |
| Redatto | | | |
| Rev. | 00 | Data | 12/10/26 |
| Cod. Doc. | | Pagine | 1 di 11 |



r_emiro.Giunta - Prot. 12/10/2026.1082690.E Copia conforme dell'originale sottoscritto digitalmente da BROCCOLI DAVIDE

Il presente documento contiene le informazioni richieste relativamente alla procedura di Screening ambientale necessaria per il rinnovo della Concessione di area del demanio idrico per attraversamento stradale del fiume Bidente di Ridracoli nel Comune di Bagno di Romagna da parte della viabilità di servizio di Romagna Acque Società delle Fonti S.p.A. (Codice: FC870002) in scadenza il 31/12/2026.

Le figure seguenti riportano la localizzazione dell'attraversamento su base ctr ed ortofoto (fonte: http://servizigis.regione.emilia-romagna.it/wms/).

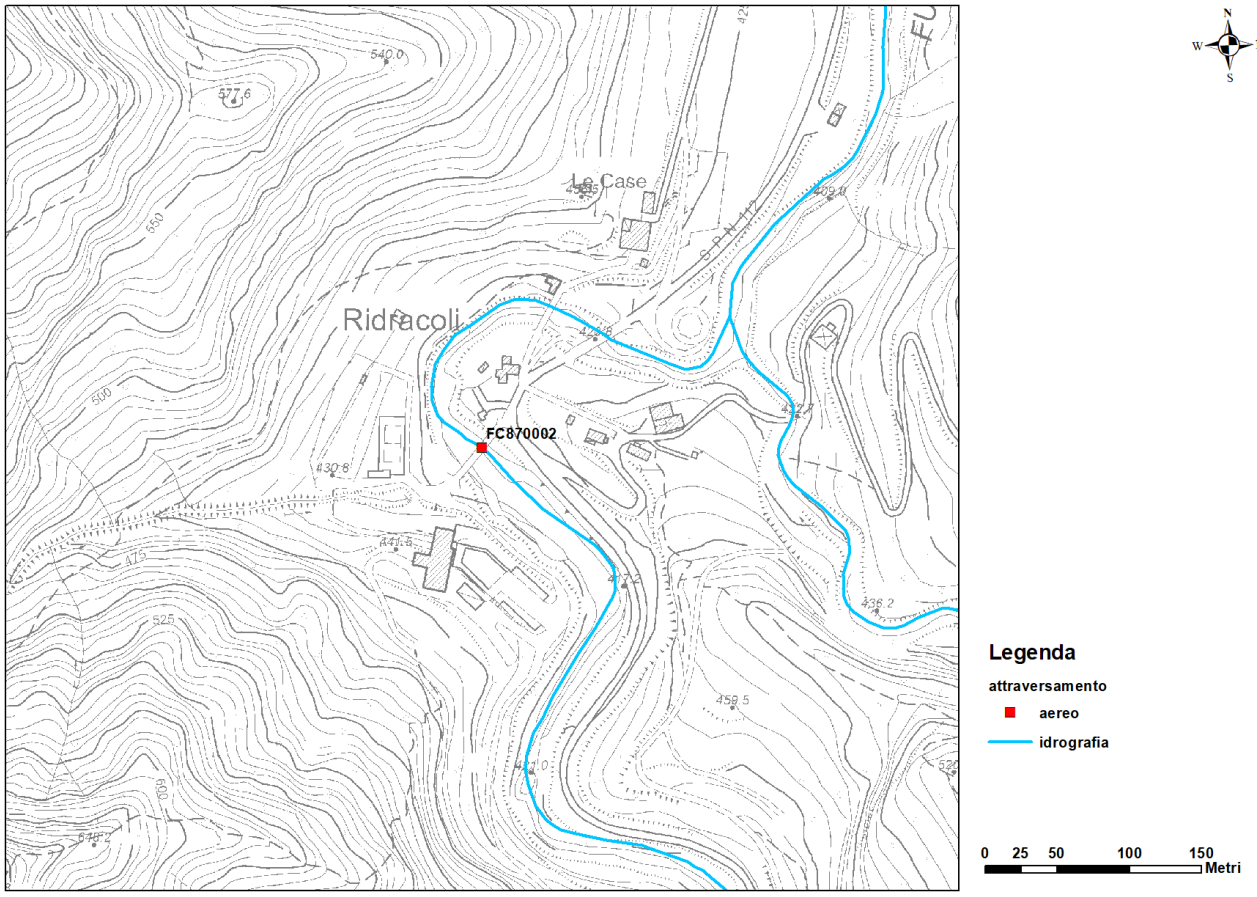


**Figura 1 - inquadramento su CTR dell'attraversamento in oggetto**

| ° Documento: | Foglio | | | Rev.: | | | | | | |
|---|---|---|---|---|---|---|---|---|---|---|
| Relazione – documentazione fotografica | 2 | di | 11 | 00 | | | 12 | 10 | 26 | |

r_emiro.Giunta - Prot. 12/10/2026.1082690.E Copia conforme dell'originale sottoscritto digitalmente da BROCCOLI DAVIDE

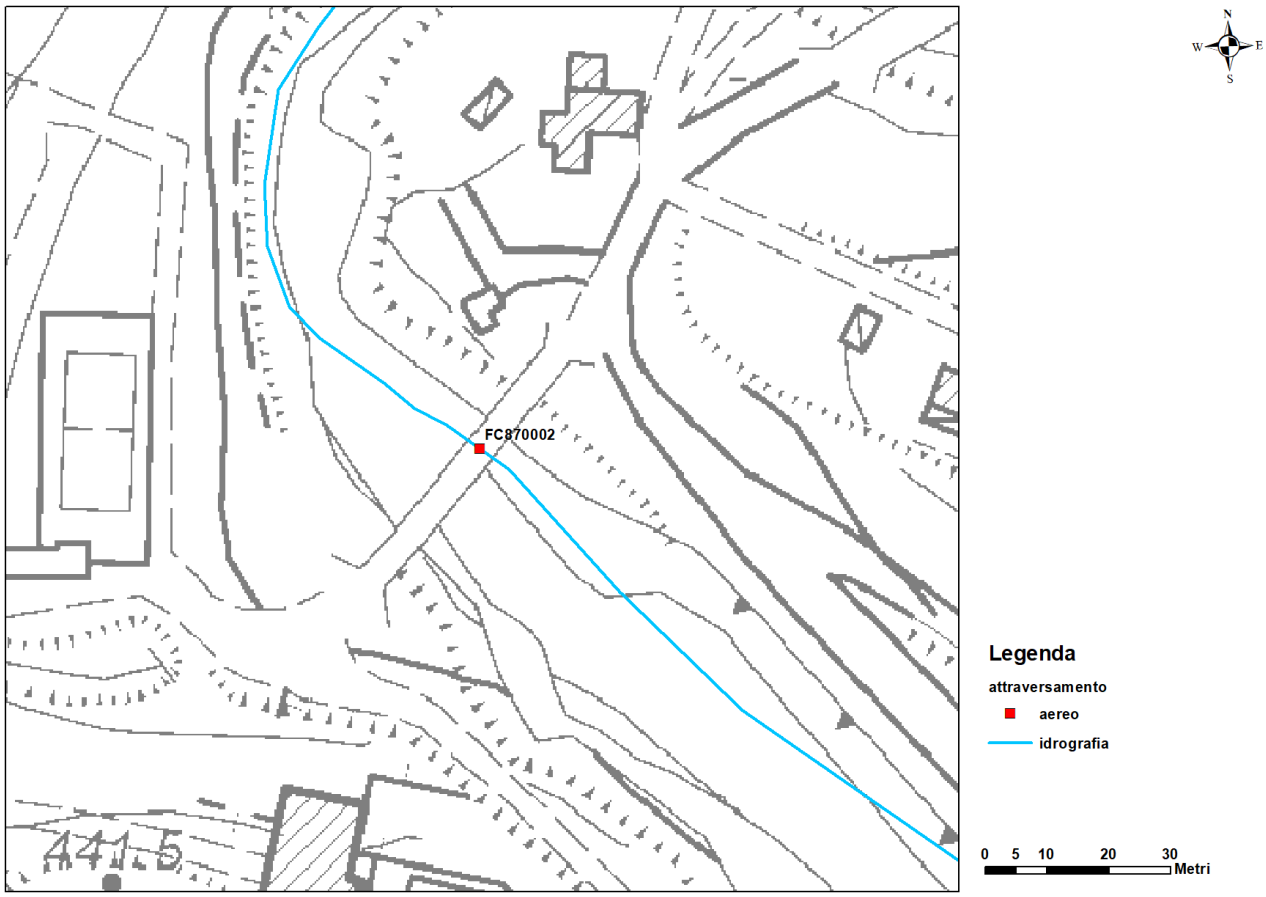


Figura 2 - inquadramento su CTR dell'attraversamento in oggetto

r_emiro.Giunta - Prot. 12/10/2026.1082690.E Copia conforme dell'originale sottoscritto digitalmente da BROCCOLI DAVIDE




**Figura 3 - inquadramento su ortofoto dell'attraversamento in oggetto**

La figura seguente riporta l'inquadramento su base catastale (fonte: https://wms.cartografia.agenziaentrate.gov.it/inspire/wms/ows01.php?); le particelle limitrofe all'attraversamento sono rispettivamente:

| sponda | comune | foglio | Particella |
|---|---|---|---|
| sinistra | Bagno di Romagna | 64 | 180 |
| destra | Bagno di Romagna | 64 | 170 |

**Tabella 1: dati catastali**

r_emiro.Giunta - Prot. 12/10/2026.1082690.E Copia conforme dell'originale sottoscritto digitalmente da BROCCOLI DAVIDE

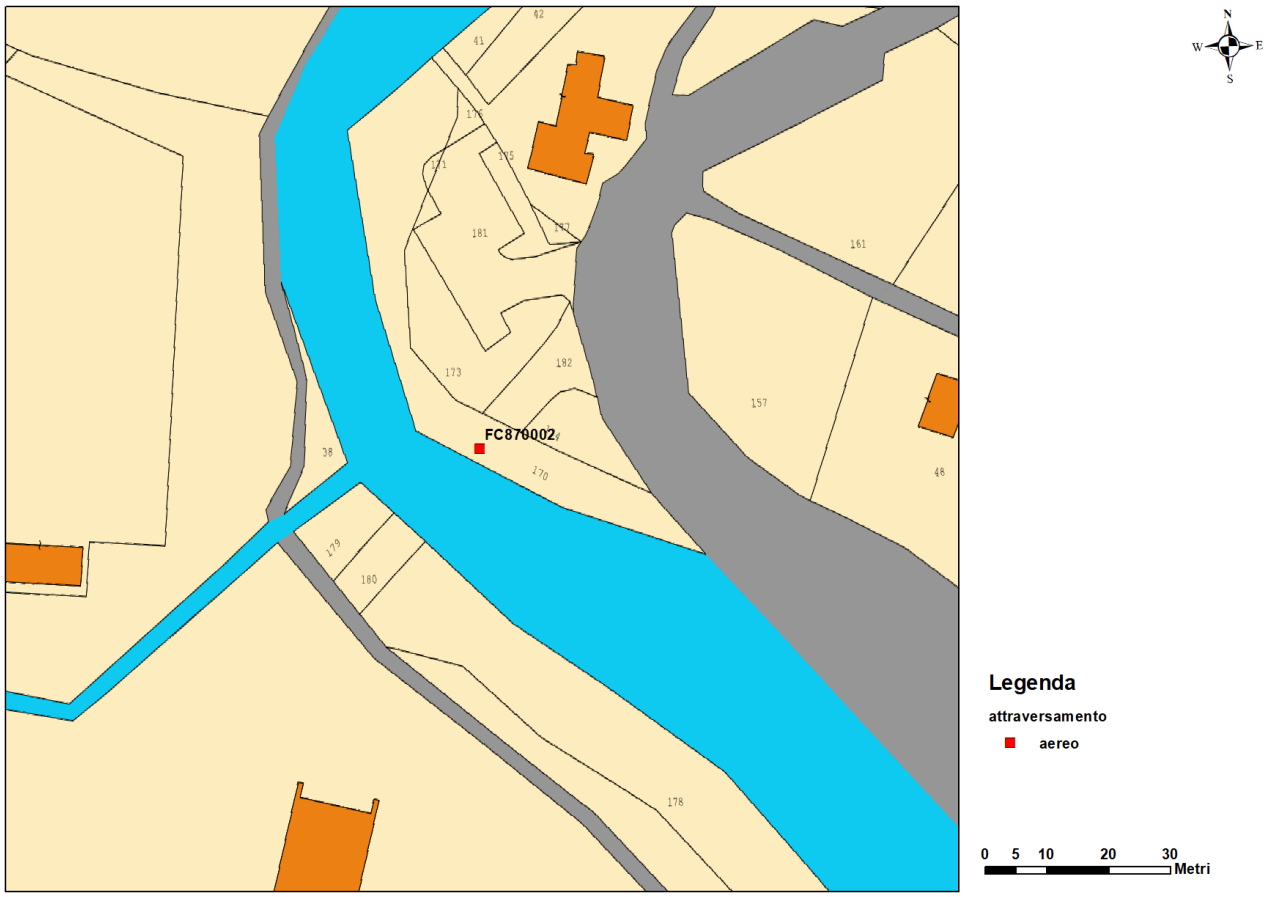


Figura 4: inquadramento catastale

L'opera esistente (attualmente autorizzata dalla Regione Emilia-Romagna - Servizio Tecnico di Bacino dei Fiumi Romagnoli con atto n. 1098 del 07/02/2008) è localizzata all'interno all'interno dell'area ZSC-ZPS IT4080011 "Rami del Bidente, Monte Marino", pertanto ai fini del rinnovo della concessione di area del demanio idrico con codice FC870002 risulta necessario il nulla osta dell'ente di gestione dell'area naturale protetta (la Regione Emilia-Romagna - Settore Aree Protette, Foreste e Sviluppo Zone Montane).

L'attraversamento in oggetto, costituito da un ponte in c.a. che attraversa l'alveo del fiume Bidente di Ridracoli da una sponda all'altra è stato realizzato negli anni '80 ed attualmente risulta pienamente integrato nel contesto ambientale circostante; il rinnovo della concessione non prevede alcun tipo di modifica, opera accessoria o interferenza con le componenti vegetazionali e faunistiche.

r_emiro.Giunta - Prot. 12/10/2026.1082690.E Copia conforme dell'originale sottoscritto digitalmente da BROCCOLI DAVIDE

L'elaborato grafico originale con planimetria in formato digitale dell'attraversamento è allegato alla presente pratica.

Nelle pagine seguenti si riporta la documentazione fotografica descrittiva dell'opera e dello stato dei luoghi, così come risultante dal sopralluogo di luglio 2026.



**Figura 5: vista dell'attraversamento dalla sponda sinistra del Bidente di Ridracoli**

r_emiro.Giunta - Prot. 12/10/2026.1082690.E Copia conforme dell'originale sottoscritto digitalmente da BROCCOLI DAVIDE



**Figura 6: vista da monte dell'attraversamento dalla sponda sinistra del Bidente di Ridracoli**

r_emiro.Giunta - Prot. 12/10/2026.1082690.E Copia conforme dell'originale sottoscritto digitalmente da BROCCOLI DAVIDE



**Figura 7: vista da monte dell'attraversamento dalla sponda sinistra del Bidente di Ridracoli**

r_emiro.Giunta - Prot. 12/10/2026.1082690.E Copia conforme dell'originale sottoscritto digitalmente da BROCCOLI DAVIDE



**Figura 8: vista da valle dell'attraversamento dalla sponda destra del Bidente di Ridracoli**

r_emiro.Giunta - Prot. 12/10/2026.1082690.E Copia conforme dell'originale sottoscritto digitalmente da BROCCOLI DAVIDE



**Figura 9: vista dell'alveo del Bidente di Ridracoli a valle dell'attraversamento**

r_emiro.Giunta - Prot. 12/10/2026.1082690.E Copia conforme dell'originale sottoscritto digitalmente da BROCCOLI DAVIDE



**Figura 10: vista dell'alveo e della sponda sinistra del Bidente di Ridracoli a valle dell'attraversamento**