

VINCOLI TERRITORIALI



Copia conforme dell'originale sottoscritto digitalmente da Calderoni Stefano, Chierici Valeria

VIA GA STAG NINA



I_emi.ro.Giunta - Prot. 30/01/2024.0088898.E Copia conforme dell'originale sottoscritto digitalmente da Calderoni Stefano, Chierici Valeria

Legenda

18 ORTOFOTO

DATABASE TOPOGRAFICO

- DBTR_Stre secondary
ST_AMM
- SC
- - PR
- DBTR_Stre principali
ST_AMM
- AA
- SS
- SP
- DBTR_Stazione ferrovie
- DBTR_Ferrovie
- DBTR_Toponomi
- DBTR_Sorgenti
- DBTR_Siepi
- DBTR_Edifici
- DBTR_Pascolo o incolto
- DBTR_Boschi
- DBTR_Aree
temporaneamente prive di

- vegetazione
- DBTR_Manufatti di impianto
sportivo ricreativo
- DBTR_Scarpate
- DBTR_Argini
- DBTR_ConduittureV_Sottoare
e
- DBTR_Conduitture
D_TY_CDT
- Altro
- Non assegnato
- acquedotto
- condotta_forzata
- DBTR_Gallerie
- DBTR_Muri o divisioni in
spessore
- D_TY_MDV
- mura_di_cinta_di_città
- DBTR_Muri di sostegno e
ritenuta del terreno
- D_TY_MSD
- a rivestimento naturale
- scarpata_artificiale
- DBTR_Ponti viadotti
cavalcavia

- DBTR_Opere idrauliche di
regolazione
- DBTR_Imbocchi di corso
d'acqua sotterraneo
- DBTR_Aree a servizio
aeroportuale
- DBTR_Aree a servizio del
trasporto su ferro
- DBTR_Opere portuali o di
difesa della costa
- DBTR_Aree a servizio
portuale
- DBTR_Attrezzature per la
navigazione
- D_TY_ONV
- bacino di carenaggio
- canale_subacque_dragato
- rampa
- DBTR_Piattaforme di
infrastrutture di trasporto su
ferro
- DBTR_Aree di scavo o
discarica
- D_TY_SCD
- Non conosciuto
- discarica



DBTR_Aree in trasformazione o non strutturata



DBTR_Aree estrattive o discariche



cava



miniera

DBTR_Vestizioni



DBTR_Stre private



DBTR_Stre comunali



DBTR_Stre provinciali



DBTR_Stre statali



DBTR_Autostrade



DBTR_Canali

Decodifica



Irriguo



Promiscuo



Scolo

DBTR_Centri urbani località



DBTR_Centri urbani capoluoghi



DBTR_Fiumi



DBTR_Comuni



DBTR_Province



RETE NATURA 2000 (HTML5)

ZPS e SIC (HTML5)



SIC



SIC-ZPS



ZPS

Habitat di Siti Natura 2000 (punti) (HTML5)



1210 - Vegetazione annua delle linee di deposito marine



1310 - Vegetazione annua pioniera di Salicornia e altre delle zone fangose e sabbiose



1340 - Pascoli inondata continentali (Puccinellietalia distantis)



2130 - Dune fisse a vegetazione erbacea (dune grigie)



3130 - Acque stagnanti da oligotrofe a mesotrofe con Littorelletea uniflorae e/o Isoetoneanojuncetea



3140 - Acque oligomesotrofe calcaree con vegetazione bentica di chara



3150 - Laghi eutrofici naturali con vegetazione del tipo Magnopotamion o Hydrocharition



3170 - Stagni temporanei mediterranei



3240 - Fiumi alpini e loro vegetazione riparia legnosa di Salix elaeagnos



3260 - Vegetazione sommersa di ranuncoli dei fiumi submontani e delle pianure



3270 - Chenopodietum rubri dei fiumi submontani



3280 - Fiumi mediterranei a flusso permanente con Paspalo-Agrostidion



3290 - Fiumi mediterranei a flusso intermittente con il Paspalo-Agrostidion



4030 - Lande secche (tutti i sottotipi)



4060 - Lande alpine e subalpine



5130 - Formazioni di Juniperus communis su lande o prati calcarei



6110 - Terreni erbosi calcarei carsici (Alyssosedion albi)



6130 - Formazioni erbose calaminari dei Violetalia calaminariae



6150 - Formazioni erbose boreo-alpine silicicole



6210 - Formazioni erbose secche seminaturali e cespuglieti su substrato calcareo (Festuco-Brometalia)

6220 - Percosi substeppici di graminacee e piante annue (Thero-Brachypodietea)

6230 - Formazioni erbose di Nardo, ricche di specie, su substrato siliceo delle zone montane

6410 - Praterie in cui è presente la *Molinia* su terreni calcarei e argillosi (Eu-Molinion)

6420 - Praterie mediterranee con piante erbacee alte e giunchi (Molinion-Holoschoenion)

6430 - Praterie di megaforbie eutrofiche

6510 - Praterie magre da fieno a bassa altitudine (*Alopecurus pratensis*, *Sanguisorba officinalis*)

7110 - Torbiere alte attive

7140 - Torbiere di transizione e instabili

7210 - Paludi calcaree di *Cladium mariscus* e di *Carex davalliana*

7220 - Sorgenti petrificanti con formazione di tufo (Cratoneurion)

7230 - Torbiere basse alcaline

8110 - Ghiaioni silicei

8130 - Ghiaioni del Mediterraneo occidentale e termofili delle Alpi

8210 - Pareti rocciose con vegetazione casmofitica, sottotipi calcarei

8220 - Pareti rocciose con vegetazione casmofitica, sottotipi silicicoli

8230 - Rocce silicee con vegetazione pioniera del Sedo-Scleranthion o del Sedo albi-Veronicion dillenii

8240 - Pavimenti calcarei

8310 - Grotte non ancora sfruttate a livello turistico

9180 - Foreste di valloni del Tilio-Acerion

91E0 - Foreste alluvionali residue del Alnion glutinoso-incanae

91F0 - Boschi misti di quercia, olmo e frassino di grandi fiumi

9210 - Faggeti degli Appennini con *Taxus* e *Ilex*

9220 - Faggeti degli Appennini con *Abies alba*

9260 - Castagneti

92A0 - Foreste a galleria di *Salix alba* e *Populus alba*

9340 - Foreste di *Quercus ilex*

9430 - Foreste di *Pinus uncinata*

Ac - Habitat di rilevanza naturalistica nell'ambito locale: Prati umidi ad *Angelica sylvestris* e *Cirsium palustre* (Angelico-Cirsietum palustris)

Cn - Habitat di rilevanza naturalistica nell'ambito locale: Torbiere acide montano-subalpine (*Caricetum nigrae*)

Fu - Habitat di rilevanza naturalistica nell'ambito locale: Prati e pascoli igrofili del *Filipendulion ulmariae*

Gs - Habitat di rilevanza naturalistica nell'ambito locale: Formazioni a elofite delle acque correnti (*Glycerio-Sparganion*)

Mc - Habitat di rilevanza naturalistica nell'ambito locale: Cariceti e Cipereti a grandi *Carex* e *Cyperus* (*Magnocaricion*)

Pa - Habitat di rilevanza naturalistica nell'ambito locale: Canneti palustri: fragmiteti, tifeti e scirpeti d'acqua dolce (*Phragmition*)

Psy - Habitat di rilevanza naturalistica nell'ambito locale: Pinete appenniniche di pino silvestre

Habitat di Siti Natura 2000 (linee) (HTML5)

1310 - Vegetazione annua pioniera di *Salicornia* e altre delle zone fangose e sabbiose

1410 - Pascoli inondati mediterranei (*Juncetalia maritimi*)

1420 - Perticaie alofile mediterranee e termo-atlantiche (Arthrocnemetalia fruticosae)

2110 - Dune mobili embrionali

2130 - Dune fisse a vegetazione erbacea (dune grigie)

3130 - Acque stagnanti da oligotrofe a mesotrofe con Littorelletea uniflorae e/o Isoeto-Nanojuncetea

3140 - Acque oligomesotrofe calcaree con vegetazione bentica di chara

3150 - Laghi eutrofici naturali con vegetazione del tipo Magnopotamion o Hydrocharition

3240 - Fiumi alpini e loro vegetazione riparia legnosa di Salix elaeagnos

3260 - Vegetazione sommersa di ranuncoli dei fiumi submontani e delle pianure

3270 - Chenopodietum rubri dei fiumi submontani

3280 - Fiumi mediterranei a flusso permanente con Paspalo-Agrostidion

6110 - Terreni erbosi calcarei carsici (Alyso-Sedion albi)

6210 - Formazioni erbose secche seminaturali e cespuglieti su substrato calcareo

(Festuco-Brometalia)

6410 - Praterie in cui è presente la Molinia su terreni calcarei e argillosi (Eu-Molinion)

6420 - Praterie mediterranee con piante erbacee alte e giunchi (Molinion-Holoschoenion)

6430 - Praterie di megaforie eutrofiche

7210 - Paludi calcaree di Cladium mariscus e di Carex davalliana

7220 - Sorgenti pietrificanti con formazione di tufo (Cratoneurion)

9180 - Foreste di valloni del Tilio-Acerion

91E0 - Foreste alluvionali residue del Alnion glutinoso-incanae

92A0 - Foreste a galleria di Salix alba e Populus alba

9340 - Foreste di Quercus ilex

Fu - Habitat di rilevanza naturalistica nell'ambito locale: Prati e pascoli igrofili del Filipendulion ulmariae

Gs - Habitat di rilevanza naturalistica nell'ambito locale: Formazioni a elofite delle acque correnti (Glycerio-Sparganion)

Mc - Habitat di rilevanza naturalistica nell'ambito locale:

Cariceti e Cipereti a grandi Carex e Cyperus (Magnocaricion)

Pa - Habitat di rilevanza naturalistica nell'ambito locale: Canneti palustri: fragmiteti, tifeti e scirpeti d'acqua dolce (Phragmition)

Habitat di Siti Natura 2000 (aree) (HTML5)

Habitat principale:

1110 - Banchi di sabbia a debole copertura permanente di acqua marina

1130 - Estuari

1140 - Distese fangose o sabbiose emergenti durante la bassa marea

1150 - Lagune

1170 - Scogliere


1210 - Vegetazione annua delle linee di deposito marine


1310 - Vegetazione annua pioniera di Salicornia e altre delle zone fangose e sabbiose


1320 - Prati di Spartina (Spartinion)


1340 - Pascoli inondati continentali (Puccinellietalia distantis)


1410 - Pascoli inondati mediterranei (Juncetalia maritimi)

 1420 - *Perticaie alofile mediterranee e termo-atlantiche (Arthrocnemetalia fruticosae)*


 2110 - *Dune mobili embrionali*


 2120 - *Dune mobili del cordone litorale con presenza di *Ammophila arenaria* (dune bianche)*

 2130 - *Dune fisse a vegetazione erbacea (dune grigie)*


 2160 - *Dune con presenza di *Hippophae rhamnoides**


 2230 - *Prati dunali di *Malcolmietalia**


 2250 - *Perticaia costiera di ginepri (*Juniperus spp.*)*

 2260 - *Dune con vegetazione di sclerofille (*Cisto-Lavanduletalia*)*

 2270 - *Foreste dunari di *Pinus pinea* e/o *Pinus pinaster**


 3130 - *Acque stagnanti da oligotrofe a mesotrofe con *Littorelletea uniflorae* e/o *Isoeto-Nanojuncetea**


 3140 - *Acque oligomesotrofe calcaree con vegetazione bentica di *chara**


 3150 - *Laghi eutrofici naturali con vegetazione del tipo *Magnopotamion o Hydrocharition**


 3160 - *Laghi e stagni*


distrofici naturali


 3170 - *Stagni temporanei mediterranei*


 3220 - *Fiumi alpini con vegetazione riparia erbacea*


 3230 - *Fiumi alpini e loro vegetazione riparia legnosa di *Myricaria germanica**


 3240 - *Fiumi alpini e loro vegetazione riparia legnosa di *Salix elaeagnos**


 3260 - *Vegetazione sommersa di ranuncoli dei fiumi submontani e delle pianure*


 3270 - **Chenopodietum rubri* dei fiumi submontani*

 3280 - *Fiumi mediterranei a flusso permanente con *Paspalo-Agrostidion**


 3290 - *Fiumi mediterranei a flusso intermittente con il *Paspalo-Agrostidion**


 4030 - *Lande secche (tutti i sottotipi)*


 4060 - *Lande alpine e subalpine*


 5130 - *Formazioni di *Juniperus communis* su lande o prati calcarei*


 5210 - *Formazioni di ginepri*


 6110 - *Terreni erbosi calcarei carsici (*Alyso-Sedion albi*)*


 6130 - *Formazioni erbose calaminari dei *Violetalia calaminariae**


 6150 - *Formazioni erbose boreo-alpine silicicole*


 6170 - *Terreni erbosi calcarei alpini*


 6210 - *Formazioni erbose secche seminaturali e cespuglieti su substrato calcareo (*Festuco-Brometalia*)*


 6220 - *Percosi substeppici di graminacee e piante annue (*Thero-Brachypodietea*)*


 6230 - *Formazioni erbose di *Nardo*, ricche di specie, su substrato siliceo delle zone montane*

 6410 - *Praterie in cui è presente la *Molinia* su terreni calcarei e argillosi (*Eu-Molinion*)*


 6420 - *Praterie mediterranee con piante erbacee alte e giunchi (*Molinion-Holoschoenion*)*


 6430 - *Praterie di megafornie eutrofiche*


 6510 - *Praterie magre da fieno a bassa altitudine (*Alopecurus pratensis*, *Sanguisorba officinalis*)*


 6520 - *Praterie montane da fieno (tipo britannico con *Geranium sylvaticum*)*

 7110 - *Torbiere alte attive*

 7140 - Torbiere di transizione e instabili


 7210 - Paludi calcaree di *Cladium mariscus* e di *Carex davalliana*


 7220 - Sorgenti pietrificanti con formazione di tufo (Cratoneurion)


 7230 - Torbiere basse alcaline


 8110 - Ghiaioni silicei

 8120 - Ghiaioni calcarei


 8130 - Ghiaioni del Mediterraneo occidentale e termofili delle Alpi

 8210 - Pareti rocciose con vegetazione casmofitica, sottotipi calcarei

 8220 - Pareti rocciose con vegetazione casmofitica, sottotipi silicicoli

 8230 - Rocce silicee con vegetazione pioniera del Sedo-Scleranthion o del Sedo albi-Veronicion dillenii


 8240 - Pavimenti calcarei


 8310 - Grotte non ancora sfruttate a livello turistico


 9110 - Faggeti del Luzulo-Fagetum


 9130 - Faggeti dell'Asperulo-Fagetum


 9180 - Foreste di valloni del Tilio-Acerion


 91AA - Boschi orientali di quercia bianca


 91E0 - Foreste alluvionali residue del Alnion glutinoso-incanae

 91F0 - Boschi misti di quercia, olmo e frassino di grandi fiumi

 91L0 - Querco-carpineti d'impluvio (ad influsso orientale)

 9210 - Faggeti degli Appennini con *Taxus* e *Ilex*


 9220 - Faggeti degli Appennini con *Abies alba*


 9260 - Castagneti


 92A0 - Foreste a galleria di *Salix alba* e *Populus alba*

 9340 - Foreste di *Quercus ilex*


 9430 - Foreste di *Pinus uncinata*


 Ac - Habitat di rilevanza naturalistica nell'ambito locale: Prati umidi ad *Angelica sylvestris* e *Cirsium palustre* (*Angelico-Cirsietum palustris*)


 Cn - Habitat di rilevanza naturalistica nell'ambito locale: Torbiere acide montano-subalpine (*Caricetum nigrae*)


 Fu - Habitat di rilevanza naturalistica nell'ambito locale:


Prati e pascoli igrofili del *Filipendulion ulmariae*

 Gs - Habitat di rilevanza naturalistica nell'ambito locale: Formazioni a elofite delle acque correnti (*Glycerio-Sparganion*)

 Mc - Habitat di rilevanza naturalistica nell'ambito locale: Cariceti e Cipereti a grandi *Carex* e *Cyperus* (*Magnocaricion*)


 Pa - Habitat di rilevanza naturalistica nell'ambito locale: Canneti palustri: fragmiteti, tifeti e scirpeti d'acqua dolce (*Phragmition*)


 Psy - Habitat di rilevanza naturalistica nell'ambito locale: Pinete appenniniche di pino silvestre

 Sc - Habitat di rilevanza naturalistica nell'ambito locale: Saliceti a *Salix cinerea* (*Salicetum cinereae*)

AgriNat2000 (HTML5)

NOME


 2A1_Divieto di eliminazione prati in pianura

 2C2_2C3_2C4_2C5_2C42_Divieto di sfalcio_15_4_30_6

 Vincolo 3A1_201701

 Vincolo 3A2_201701

 Vincolo 3A3_201701

 Vincolo 3B4_201701

INCOLI TERRITORIALI HTML5

Insedimenti storici (Art.22)
(HTML5)



Strade panoramiche (HTML5)



Strade storiche (Art.24)
(HTML5)



Aree di attenzione per la
localizzazione impianti RTV
(Art.5 comma2 NTA del
PLERT) (HTML5)



Progetti di tutela, recupero e
valorizzazione (Art.28)
(HTML5)



Area studio (Art.28) (HTML5)



Aree di vulnerabilità
idrogeologica e di particolare
tutela (Art. 32) (HTML5)



ZPS e SIC (Art.31) (HTML5)

TIPO



SIC



SIC-ZPS



ZPS

Sistema provinciale aree
protette (Art.27) (HTML5)



Parchi regionali (Art.27)
(HTML5)



Zone di interesse storico
testimoniale (Art.23) (HTML5)



Zone di particolare interesse
archeologico (Art.21) (HTML5)

TIPO



*Area di accertata e rilevante
consistenza archeologica (Art.
21b)*



*Aree di concentrazione di
materiali archeologici (Art. 21b)*



*Complessi archeologici (Art.
21a)*

Zone di salvaguardia,
riqualificazione e tutela della
costa (Art. 13, 14, 15)
(HTML5)

TIPO



*zona di riqualificazione della
costa e dell'arenile (art. 13)*



*zona di salvaguardia della
morfologia costiera (art. 14)*



*zona di tutela della costa e
dell'arenile (art. 15)*

Regolamentazione
dell'idrografia (Ar. 17 e 18)
(HTML5)

TIPO



*invasi ed alvei dei corsi
d'acqua (Art. 18)*



*zone di tutela dei caratteri
ambientali di laghi, bacini e corsi
d'acqua (Art.17)*

Sistema costiero ptcp (Art.12)
(HTML5)



Idrografia storica (Art.24)
(HTML5)



Zone di tutela dei corpi idrici
superficiali e sotterranei
(Art.26) (HTML5)



Dossi (Art.20) (HTML5)

TIPO



*Dossi o dune di rilevanza
idrogeologica (Art. 20b)*



*Dossi o dune di rilevanza
storico documentale e paesistica
(Art. 20a)*

Ambiti di paesaggio notevole
(Art.9) (HTML5)



Regolamentazione zone
naturali (Art. 19 e 25) (HTML5)

TIPO



*Zone di particolare interesse
paesaggistico ambientale (Art.
19)*



*Zone di tutela naturalistica
(Art.25)*

Zone urbane (HTML5)



Unità di paesaggio (HTML5)

NOME_UNI_P



Ambiti naturali fluviali



U.P. dei Serragli





U.P. della Partecipanza




U.P. della gronda


 U.P. delle Masserie

 U.P. delle dune

 U.P. delle risaie

 U.P. delle terre vecchie

 U.P. delle valli

 U.P. delle valli del Reno

Insedimenti urbani storici e strutture insediative storiche non urbane (Art.22) (HTML5)



Unità di paesaggio (Art.6) (HTML5)



Progetti di tutela, recupero e valorizzazione ed aree studio (Art.32_4) (HTML5)



Progetti di tutela, recupero e valorizzazione ed aree studio (Art.32_1) (HTML5)



Parchi nazionali e regionali (Art.30) (HTML5)



Zone di tutela naturalistica (Art.25) (HTML5)



Zone di interesse storico-testimoniale (Art.23_c) (HTML5)



Zone di interesse storico-testimoniale (Art.23_a)

(HTML5)



Aree di concentrazioni di materiali archeologici di segnalazione di rinvenimenti (Art.21_b2) (HTML5)



Zone ed elementi di interesse storico-archeologico (Art.21_b1) (HTML5)



Zone ed elementi di interesse storico-archeologico (Art.21_a) (HTML5)



Particolari disposizioni di tutela di specifici elementi (Art.20) (HTML5)



Zone di particolare interesse paesaggistico (Art.19) (HTML5)



Invasi e alvei di laghi, bacini e corsi d'acqua (Art.18) (HTML5)



Zone di tutela dei caratteri ambientali e dei corsi d'acqua (Art.17) (HTML5)



Zone di tutela della costa e dell'arenile (Art.15) (HTML5)



Zone urbanizzate in ambito costiero (Art.14) (HTML5)



Sistema costiero ptp (Art.12) (HTML5)



Zone di riqualificazione della costa e dell'arenile (Art.13) (HTML5)



CANALI

Canali uniti

Tipo di canale

 Irriguo


 Promiscuo


 Scolo


Deflusso minimo vitale

Deflusso minimo vitale

 Esterno al CBPF

 Deflusso minimo vitale insufficiente o canale irriguo (no scarico, no deflusso)

 Tirante d'acqua compreso tra 20 e 50 cm per 10 mesi all'anno (si scarico, no deflusso)

 Tirante d'acqua maggiore di 50 cm per 12 mesi all'anno (si scarico, si deflusso)

Canali esterni



Canali 4cat

Uso

 Scolo


 Promiscuo prev. scolo


 Promiscuo prev irriguo



 *Irriguo*

Regolamento prese
Prese

 *Consorziali*

 *Su concessione*

IMPIANTI IDROVORI (HTML5)

Impianti idrovori (HTML5)

 *Scolo*

 *Irriguo*

 *Promiscuo*