



UNIONE EUROPEA
Fondo Europeo Agricolo
per lo Sviluppo Rurale



Regione Emilia-Romagna

L'Europa investe nelle zone rurali

**PSR 2014-2020 - MISURA 16 - TIPO OPERAZIONE 16.8.01
"ELABORAZIONE DI PIANI DI GESTIONE FORESTALE"**

Unione dei Comuni Valli Taro e Ceno

Comune di Albareto (PR)

**Piano di gestione forestale dei beni silvo-pastorali della Comunalità di Albareto
in Comune di Albareto (PR)**

per il periodo: 2023 / 2032



Elaborato:

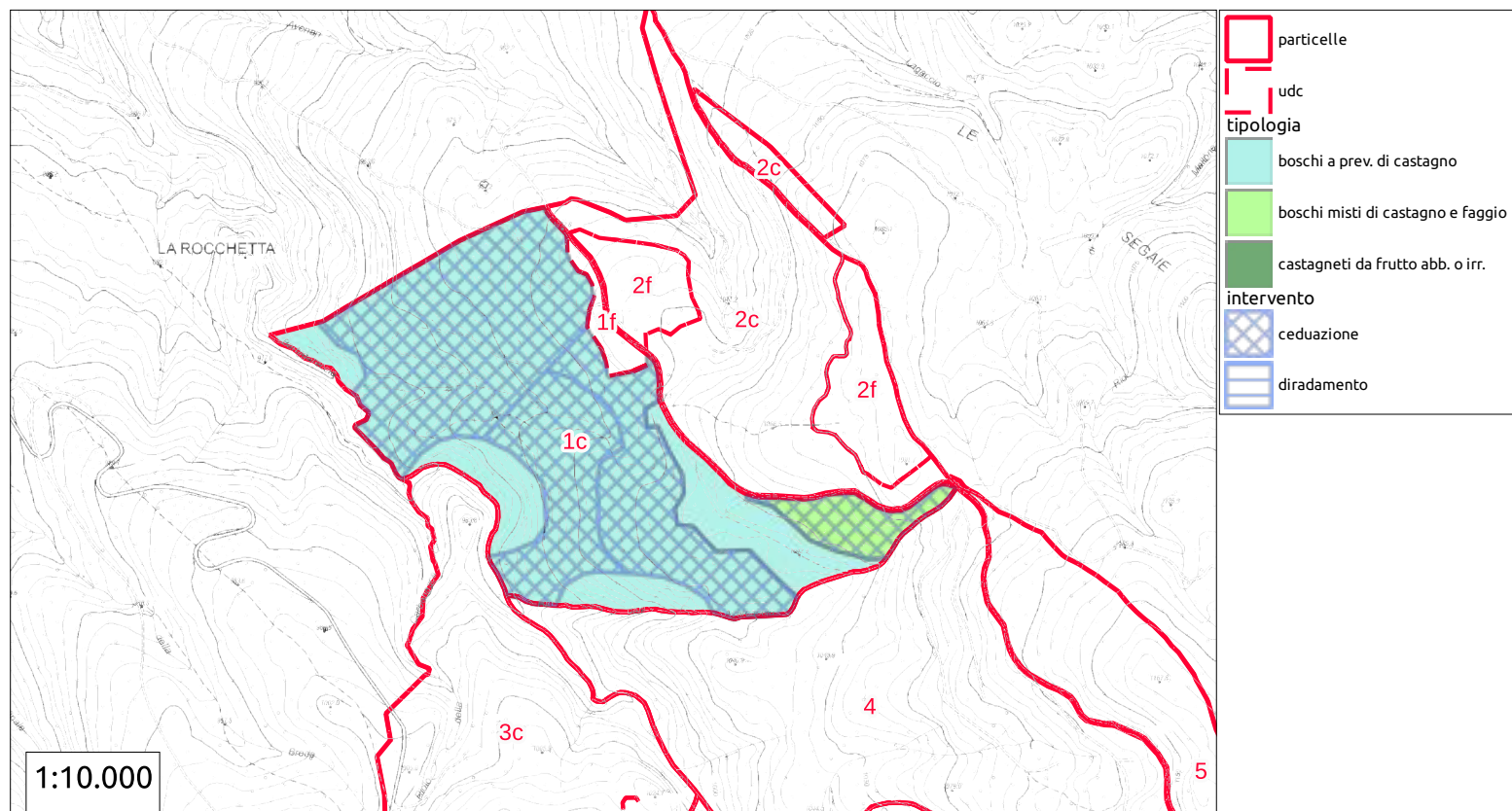
Schede Particellari

Dottore Forestale Ivo Botti

collaborazione: Dottore Forestale Giorgio Govi

ID_progettobosco (codice identificativo del Piano):08239

UdC: 1c - cedui in produzione



| sup. lorda (ha) | sup. produttiva boscata (ha) | sup. improduttiva (ha) | sup. prod. perm. non boscata (ha) | sup. a cop. arborea non boscata (ha) |
|-----------------|---------------------------------|------------------------|--------------------------------------|---|
| 20,9268 | 20,9268 | | | |

| quota m | minima | massima | intervallo | q_prevalente | esp % | N | NE | E | SE | S | SO | O | NO | esp. prev. |
|------------|--------|---------|------------|--------------|----------|---|----|---|----|----|----|----|----|------------|
| | 895 | 1089 | 194 | 904 | | 1 | 0 | 0 | 0 | 10 | 45 | 33 | 10 | sud_ovest |

| classe pendenza % | 0-20% | 20-40% | 40-60% | 60-80% | 80-100% | >100% | cl pend prev | % entro 80 m da viabilita | viab. attuale | viab. progetto |
|-------------------|-------|--------|--------|--------|---------|-------|--------------|------------------------------|---------------|----------------|
| | 18 | 49 | 27 | 5 | 0 | 0 | 20-40% | | 70 | 87 |

| Rete Natura2000 | nome area protetta | codice area protetta | classificazione | area di intersezione |
|-----------------|--|----------------------|-----------------|----------------------|
| | l'udc non è inclusa in un' area RN2000 | | | |

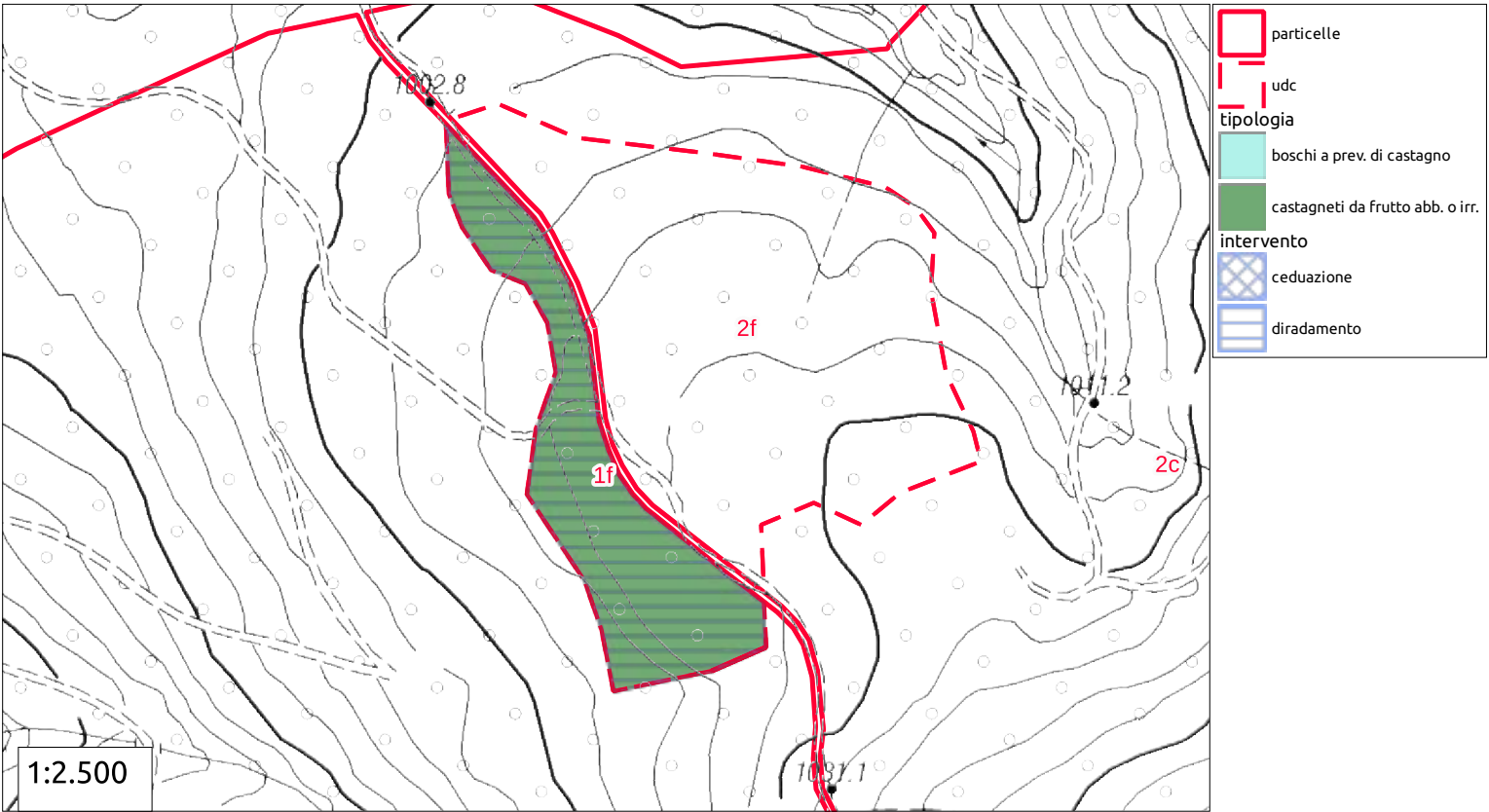
uso suolo, tipi forestali, struttura che compongono l'UdC

| ha | % | tipologia di uso del suolo | struttura e sviluppo | eta | prov. (mc) |
|---------|----|-----------------------------------|----------------------|-----|------------|
| 1,2537 | 6 | boschi misti di castagno e faggio | Ceduo maturo | 47 | 200,03 |
| 2,136 | 10 | boschi a prevalenza di castagno | Ceduo immaturo | 30 | 283,08 |
| 17,5372 | 84 | boschi a prevalenza di castagno | Ceduo invecchiato | 57 | 4385,86 |
| | | | | | |
| | | | | | |
| | | | | | |
| | | | | | |

interventi previsti

| ha | int. principale | int. accessorio | periodo | prov. (mc) | % prel | ripresa (mc) | note |
|--------|-----------------|-----------------|--------------------|------------|-----------|-----------------|------|
| 7,4647 | ceduazione | | 1° triennio | 1955,83 | 0,9 | 1760,24 | |
| 3,9814 | ceduazione | | 2° triennio | 1445,48 | 0,9 | 1300,94 | |
| 1,2537 | ceduazione | | dal 7° al 10° anno | 275,25 | 0,9 | 247,73 | |
| 3,3701 | ceduazione | | dal 7° al 10° anno | 1127,67 | 0,9 | 1014,9 | |

UdC: 1f - fustaie di conifere, fustaie transitorie e cedui invecchiati



| sup. lorda (ha) | | sup. produttiva boscata (ha) | | sup. improduttiva (ha) | | sup. prod. perm. non boscata (ha) | | sup. a cop. arborea non boscata (ha) | | | | | | |
|-------------------|--------|--|------------|------------------------|--------|-----------------------------------|-------|--------------------------------------|---------------------------|---------------|----|----------------|----|------------|
| 0,5401 | | 0,5401 | | | | | | | | | | | | |
| quota m | minima | massima | intervallo | q_prevalente | esp % | N | NE | E | SE | S | SO | O | NO | esp. prev. |
| | 1005 | 1020 | 15 | 1005 | | 0 | 0 | 0 | 0 | 0 | 55 | 24 | 22 | sud_ovest |
| classe pendenza % | | 0-20% | 20-40% | 40-60% | 60-80% | 80-100% | >100% | cl pend prev | % entro 80 m da viabilita | viab. attuale | | viab. progetto | | |
| | | 63 | 34 | 4 | 0 | 0 | 0 | 0-20% | | 100 | | 100 | | |
| Rete Natura2000 | | nome area protetta | | codice area protetta | | classificazione | | area di intersezione | | | | | | |
| | | l'udc non è inclusa in un' area RN2000 | | | | | | | | | | | | |

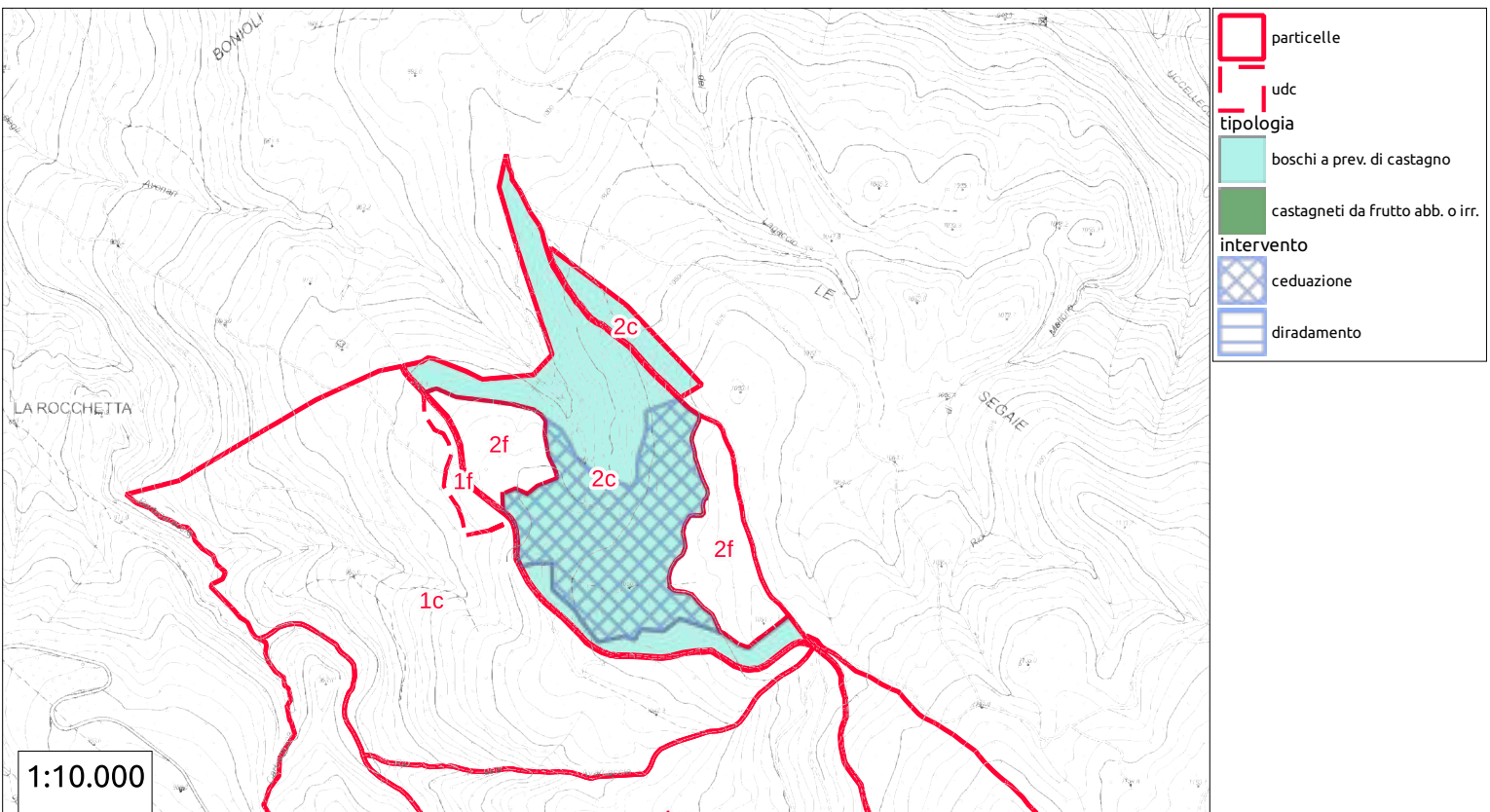
uso suolo, tipi forestali, struttura che compongono l'UdC

| ha | % | tipologia di uso del suolo | struttura e sviluppo | eta | prov. (mc) |
|--------|-----|---|----------------------|-----|------------|
| 0,5401 | 100 | castagneti da frutto abbandonati o irregolari | Fustaia irregolare | 4 | 135,03 |
| | | | | | |
| | | | | | |
| | | | | | |
| | | | | | |
| | | | | | |
| | | | | | |

interventi previsti

| ha | int. principale | int. accessorio | periodo | prov. (mc) | % prel | ripresa (mc) | note |
|--------|-----------------|-----------------|-------------|------------|--------|--------------|------|
| 0,5401 | diradamento | | 2° triennio | 167,71 | 0,3 | 50,31 | |

UdC: 2c - cedui in produzione



| sup. lorda (ha) | sup. produttiva boscata (ha) | sup. improduttiva (ha) | sup. prod. perm. non boscata (ha) | sup. a cop. arborea non boscata (ha) |
|-----------------|------------------------------|------------------------|-----------------------------------|--------------------------------------|
| 11,4936 | 11,4936 | | | |

| quota m | minima | massima | intervallo | q_prevalente | esp % | N | NE | E | SE | S | SO | O | NO | esp. prev. |
|---------|--------|---------|------------|--------------|-------|---|----|---|----|---|----|----|----|------------|
| | 989 | 1091 | 102 | 1014 | | 7 | 6 | 1 | 0 | 4 | 18 | 38 | 25 | ovest |

| classe pendenza % | 0-20% | 20-40% | 40-60% | 60-80% | 80-100% | >100% | cl pend prev | % entro 80 m da viabilita | viab. attuale | viab. progetto |
|-------------------|-------|--------|--------|--------|---------|-------|--------------|---------------------------|---------------|----------------|
| | 23 | 46 | 28 | 3 | 0 | 0 | 20-40% | | 94 | 94 |

| Rete Natura2000 | nome area protetta | codice area protetta | classificazione | area di intersezione |
|-----------------|--|----------------------|-----------------|----------------------|
| | l'udc non è inclusa in un' area RN2000 | | | |

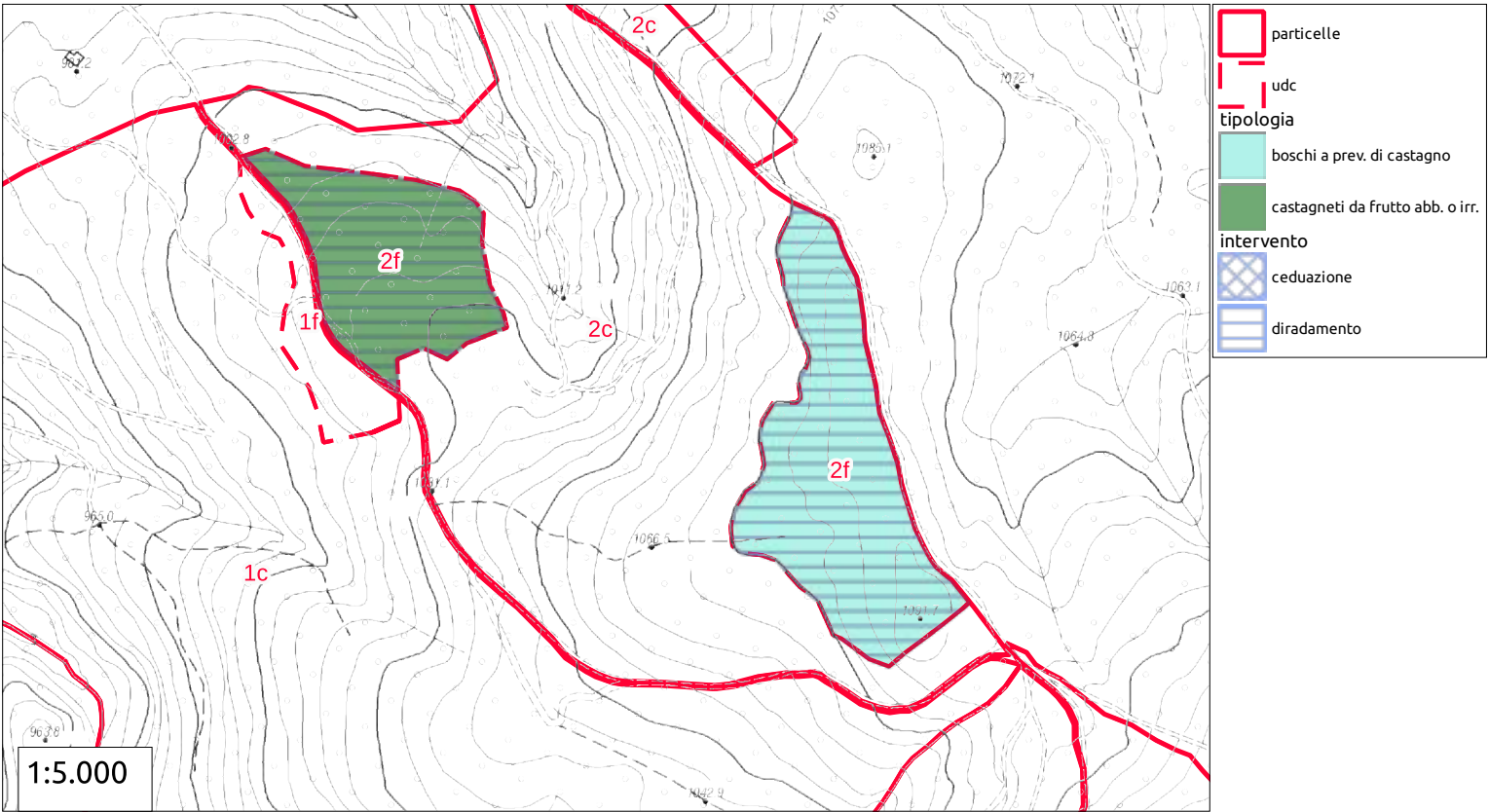
uso suolo, tipi forestali, struttura che compongono l'UdC

| ha | % | tipologia di uso del suolo | struttura e sviluppo | eta | prov. (mc) |
|---------|----|---------------------------------|----------------------|-----|------------|
| 1,2422 | 11 | boschi a prevalenza di castagno | Ceduo immaturo | 37 | 291,06 |
| 10,2513 | 89 | boschi a prevalenza di castagno | Ceduo invecchiato | 54 | 2876,02 |
| | | | | | |
| | | | | | |
| | | | | | |
| | | | | | |
| | | | | | |

interventi previsti

| ha | int. principale | int. accessorio | periodo | prov. (mc) | % prel | ripresa (mc) | note |
|--------|-----------------|-----------------|-------------|------------|--------|--------------|------|
| 5,3072 | ceduazione | | 2° triennio | 1810,02 | 0,9 | 1629,01 | |

UdC: 2f - fustaie di conifere, fustaie transitorie e cedui invecchiati



| sup. lorda (ha) | | sup. produttiva boscata (ha) | | sup. improduttiva (ha) | | sup. prod. perm. non boscata (ha) | | sup. a cop. arborea non boscata (ha) | | | | | | |
|-------------------|--|------------------------------|------------|------------------------|---------|-----------------------------------|-----------------|--------------------------------------|---------------------------|---------------|----|----------------|----|------------|
| 3,7832 | | 3,7832 | | | | | | | | | | | | |
| quota m | minima | massima | intervallo | q_prevalente | esp % | N | NE | E | SE | S | SO | O | NO | esp. prev. |
| | 1005 | 1092 | 86 | 1076 | | 16 | 10 | 2 | 1 | 1 | 14 | 34 | 22 | |
| classe pendenza % | 0-20% | 20-40% | 40-60% | 60-80% | 80-100% | >100% | cl pend prev | | % entro 80 m da viabilita | viab. attuale | | viab. progetto | | |
| | 69 | 27 | 3 | 1 | 0 | 0 | 0-20% | | | 93 | | 93 | | |
| Rete Natura2000 | nome area protetta | | | codice area protetta | | | classificazione | | area di intersezione | | | | | |
| | l'udc non è inclusa in un' area RN2000 | | | | | | | | | | | | | |

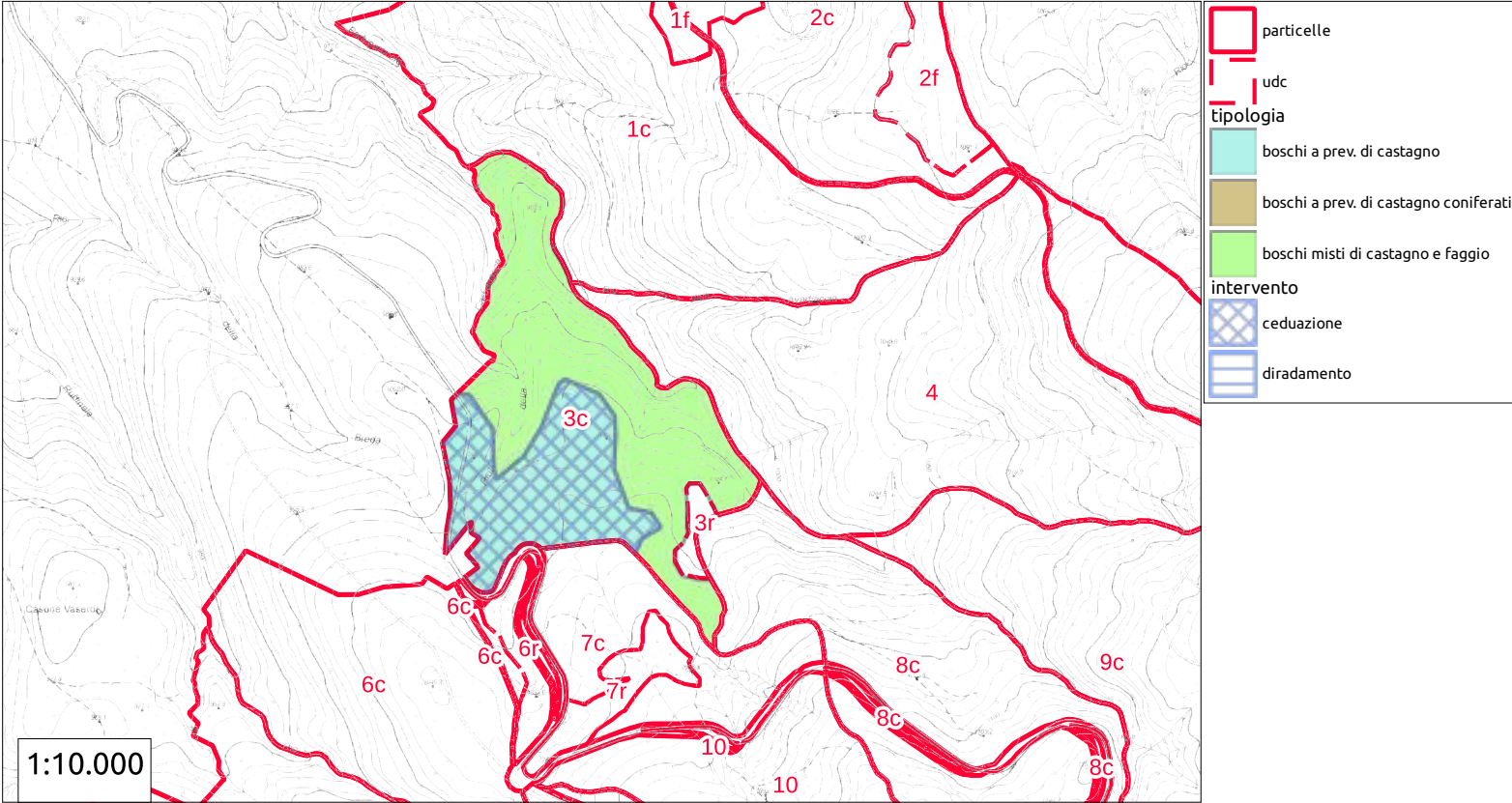
uso suolo, tipi forestali, struttura che compongono l'UdC

| ha | % | tipologia di uso del suolo | struttura e sviluppo | eta | prov. (mc) |
|--------|----|---|----------------------|-----|------------|
| 1,5307 | 40 | castagneti da frutto abbandonati o irregolari | Fustaia irregolare | 54 | 382,68 |
| 2,2525 | 60 | boschi a prevalenza di castagno | Fustaia irregolare | 60 | 854,85 |
| | | | | | |
| | | | | | |
| | | | | | |
| | | | | | |
| | | | | | |

interventi previsti

| ha | int. principale | int. accessorio | periodo | prov. (mc) | % prel | ripresa (mc) | note |
|--------|-----------------|-----------------|-------------|------------|--------|--------------|------|
| 1,5307 | diradamento | | 2° triennio | 475,29 | 0,3 | 142,59 | |
| 2,2525 | diradamento | | 2° triennio | 991,13 | 0,3 | 297,34 | |

UdC: 3c - cedui in produzione



| sup. lorda (ha) | sup. produttiva boscata (ha) | sup. improduttiva (ha) | sup. prod. perm. non boscata (ha) | sup. a cop. arborea non boscata (ha) |
|-----------------|------------------------------|------------------------|-----------------------------------|--------------------------------------|
| 13,2567 | 13,2567 | | | |

| quota m | minima | massima | intervallo | q_prevalente | esp % | N | NE | E | SE | S | SO | O | NO | esp. prev. |
|---------|--------|---------|------------|--------------|-------|----|----|---|----|---|----|----|----|------------|
| | 921 | 1046 | 125 | 972 | | 24 | 26 | 8 | 2 | 1 | 2 | 14 | 23 | |

| classe pendenza % | 0-20% | 20-40% | 40-60% | 60-80% | 80-100% | >100% | cl pend prev | % entro 80 m da viabilita | viab. attuale | viab. progetto |
|-------------------|-------|--------|--------|--------|---------|-------|--------------|---------------------------|---------------|----------------|
| | 26 | 42 | 22 | 8 | 2 | 0 | 20-40% | | 49 | 49 |

| Rete Natura2000 | nome area protetta | codice area protetta | classificazione | area di intersezione |
|-----------------|--|----------------------|-----------------|----------------------|
| | l'udc non è inclusa in un' area RN2000 | | | |

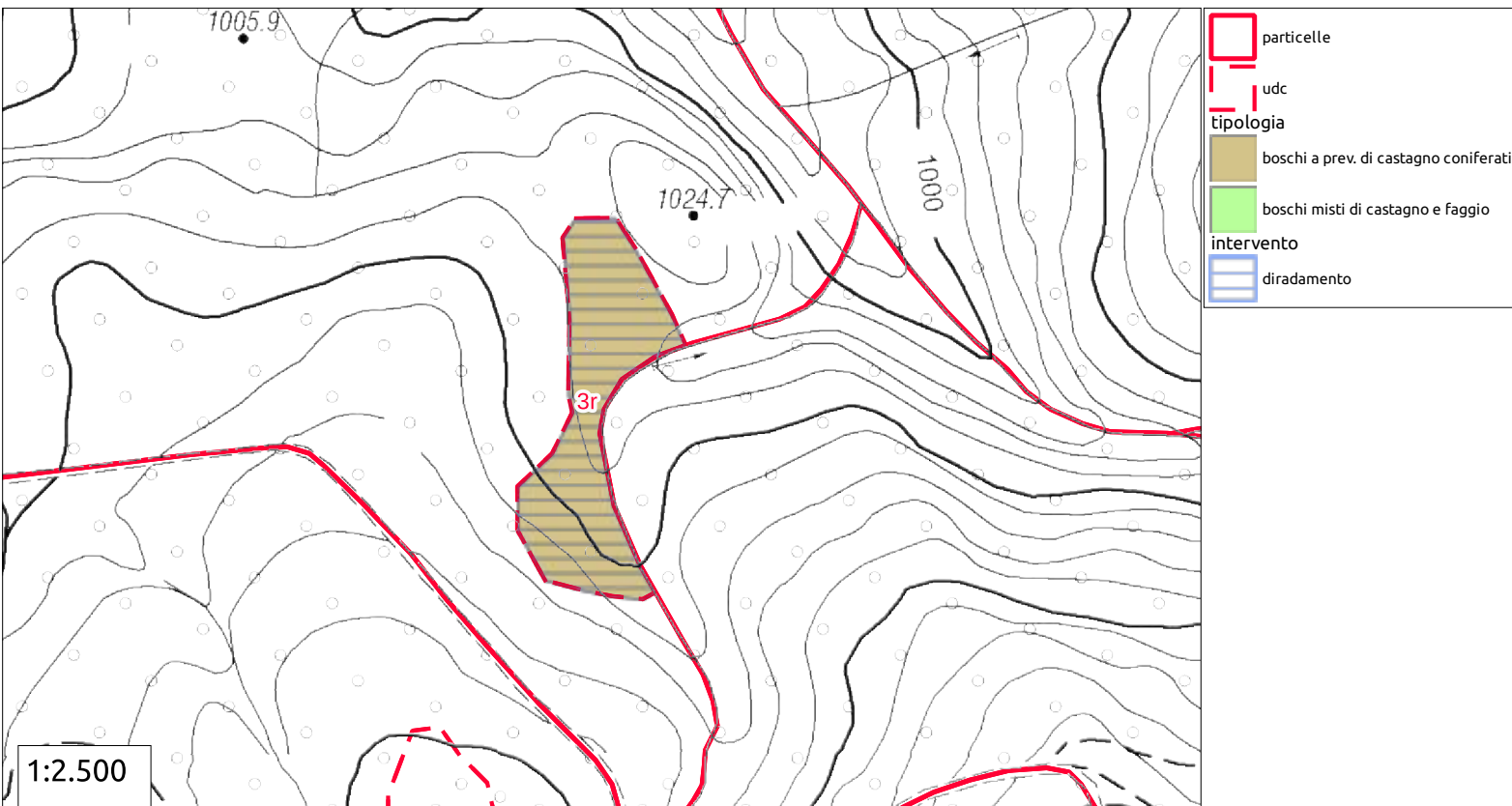
uso suolo, tipi forestali, struttura che compongono l'UdC

| ha | % | tipologia di uso del suolo | struttura e sviluppo | eta | prov. (mc) |
|--------|----|-----------------------------------|----------------------|-----|------------|
| 8,6796 | 65 | boschi misti di castagno e faggio | Ceduo invecchiato | 57 | 3135,33 |
| 4,5771 | 35 | boschi a prevalenza di castagno | Ceduo invecchiato | 57 | 1554,52 |
| | | | | | |
| | | | | | |
| | | | | | |
| | | | | | |
| | | | | | |

interventi previsti

| ha | int. principale | int. accessorio | periodo | prov. (mc) | % prel | ripresa (mc) | note |
|--------|-----------------|-----------------|-------------|------------|--------|--------------|------|
| 4,5771 | ceduazione | | 1° triennio | 1665,29 | 0,9 | 1498,76 | |

UdC: 3r - fustaie artificiali di resinose



| sup. lorda (ha) | sup. produttiva boscata (ha) | sup. improduttiva (ha) | sup. prod. perm. non boscata (ha) | sup. a cop. arborea non boscata (ha) |
|-----------------|------------------------------|------------------------|-----------------------------------|--------------------------------------|
| 0,3517 | 0,3517 | | | |

| quota m | minima | massima | intervallo | q_prevalente | esp % | N | NE | E | SE | S | SO | O | NO | esp. prev. |
|---------|--------|---------|------------|--------------|-------|---|----|----|----|---|----|---|----|------------|
| | 1015 | 1033 | 19 | 1015 | | 9 | 46 | 18 | 12 | 6 | 4 | 1 | 2 | nord_est |

| classe pendenza % | 0-20% | 20-40% | 40-60% | 60-80% | 80-100% | >100% | cl pend prev | % entro 80 m da viabilita | viab. attuale | viab. progetto |
|-------------------|-------|--------|--------|--------|---------|-------|--------------|---------------------------|---------------|----------------|
| | 56 | 27 | 14 | 0 | 0 | 0 | 0-20% | | 50 | 50 |

| Rete Natura2000 | nome area protetta | codice area protetta | classificazione | area di intersezione |
|-----------------|--|----------------------|-----------------|----------------------|
| | l'udc non è inclusa in un' area RN2000 | | | |

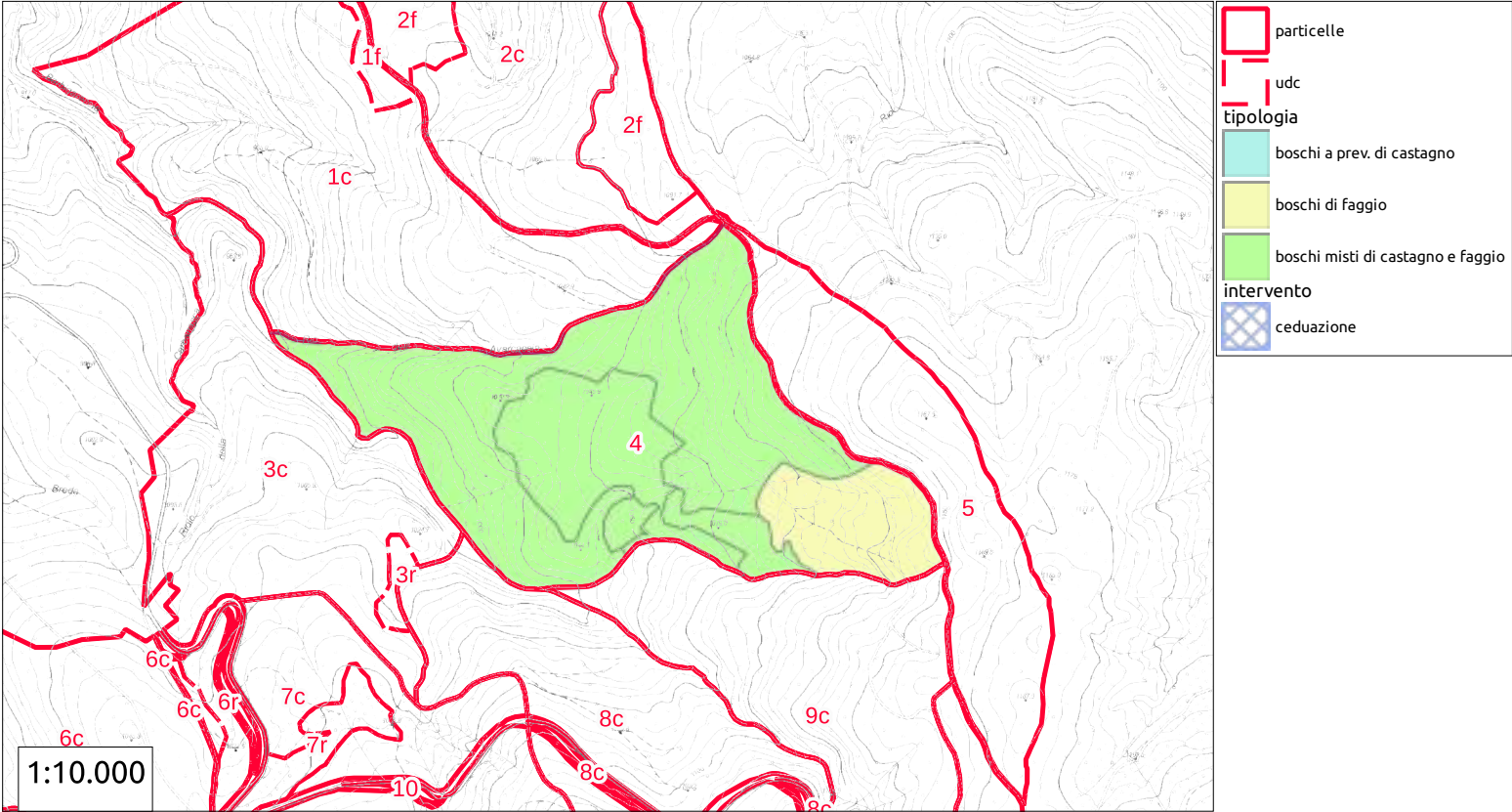
uso suolo, tipi forestali, struttura che compongono l'UdC

| ha | % | tipologia di uso del suolo | struttura e sviluppo | eta | prov. (mc) |
|--------|-----|--|----------------------|-----|------------|
| 0,3517 | 100 | boschi a prevalenza di castagno (coniferati) | Fustaia irregolare | 37 | 80,17 |
| | | | | | |
| | | | | | |
| | | | | | |
| | | | | | |
| | | | | | |
| | | | | | |

interventi previsti

| ha | int. principale | int. accessorio | periodo | prov. (mc) | % prel | ripresa (mc) | note |
|--------|-----------------|-----------------|------------------------|------------|--------|--------------|------|
| 0,3517 | diradamento | | Intera validita' Piano | 80,17 | 0,35 | 35,51 | |

UdC: 4 - cedui in produzione



| sup. lorda (ha) | | sup. produttiva boscata (ha) | | sup. improduttiva (ha) | | sup. prod. perm. non boscata (ha) | | sup. a cop. arborea non boscata (ha) | | | | | | |
|-------------------|--|------------------------------|------------|------------------------|---------|-----------------------------------|-----------------|--------------------------------------|---------------------------|---------------|----|----------------|----|------------|
| 21,4589 | | 21,4589 | | | | | | | | | | | | |
| quota m | minima | massima | intervallo | q_prevalente | esp % | N | NE | E | SE | S | SO | O | NO | esp. prev. |
| | 949 | 1147 | 198 | 1025 | | 2 | 0 | 1 | 0 | 5 | 34 | 40 | 18 | |
| classe pendenza % | 0-20% | 20-40% | 40-60% | 60-80% | 80-100% | >100% | cl pend prev | | % entro 80 m da viabilita | viab. attuale | | viab. progetto | | |
| | 21 | 50 | 25 | 4 | 0 | 0 | 20-40% | | | 78 | | 80 | | |
| Rete Natura2000 | nome area protetta | | | codice area protetta | | | classificazione | | area di intersezione | | | | | |
| | l'udc non è inclusa in un' area RN2000 | | | | | | | | | | | | | |

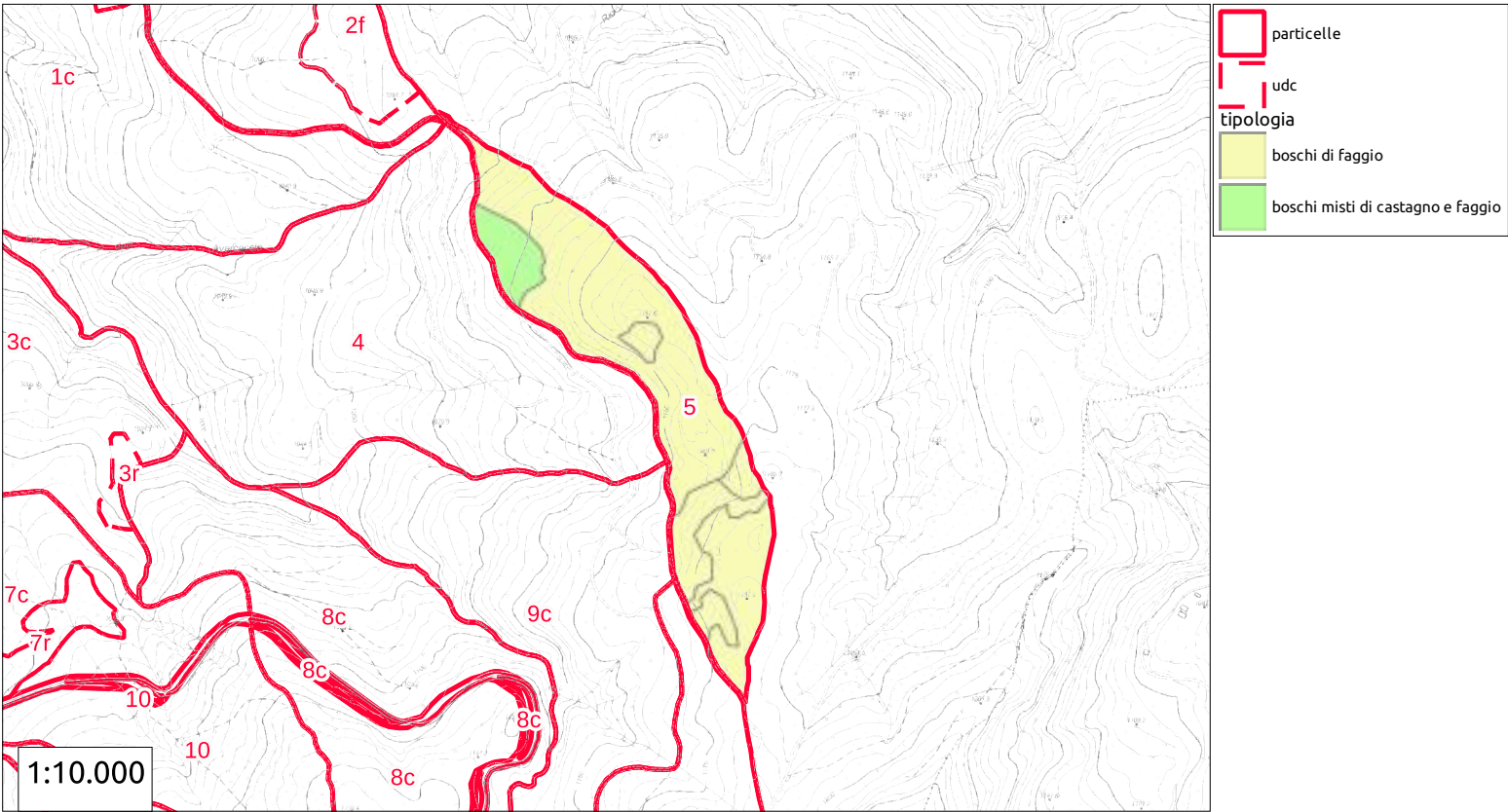
uso suolo, tipi forestali, struttura che compongono l'UdC

| ha | % | tipologia di uso del suolo | struttura e sviluppo | eta | provv. (mc) |
|--------|----|-----------------------------------|----------------------|-----|-------------|
| 3,0472 | 14 | boschi di faggio | Ceduo immaturo | 30 | 456,01 |
| 1,2058 | 6 | boschi misti di castagno e faggio | Ceduo immaturo | 14 | 109,93 |
| 4,1159 | 19 | boschi misti di castagno e faggio | Ceduo immaturo | 16 | 405,33 |
| 13,09 | 61 | boschi misti di castagno e faggio | Ceduo invecchiato | 57 | 2727,04 |
| | | | | | |
| | | | | | |
| | | | | | |
| | | | | | |

interventi previsti

| ha | int. principale | int. accessorio | periodo | provv. (mc) | % prel | ripresa (mc) | note |
|------------------------------|-----------------|-----------------|---------|-------------|--------|--------------|------|
| non sono previsti interventi | | | | | | | |

UdC: 5 - cedui in produzione



| sup. lorda (ha) | sup. produttiva boscata (ha) | sup. improduttiva (ha) | sup. prod. perm. non boscata (ha) | sup. a cop. arborea non boscata (ha) |
|-----------------|---------------------------------|------------------------|--------------------------------------|---|
| 9,4894 | 9,4894 | | | |

| quota m | minima | massima | intervallo | q_prevalente | esp % | N | NE | E | SE | S | SO | O | NO | esp. prev. |
|------------|--------|---------|------------|--------------|----------|---|----|---|----|---|----|----|----|------------|
| | 1089 | 1187 | 98 | 1125 | | 2 | 6 | 2 | 2 | 1 | 21 | 33 | 33 | ovest |

| classe pendenza % | 0-20% | 20-40% | 40-60% | 60-80% | 80-100% | >100% | cl pend prev | % entro 80 m da viabilita | viab. attuale | viab. progetto |
|-------------------|-------|--------|--------|--------|---------|-------|--------------|------------------------------|---------------|----------------|
| | 36 | 51 | 13 | 1 | 0 | 0 | 20-40% | | 100 | 100 |

| Rete Natura2000 | nome area protetta | codice area protetta | classificazione | area di intersezione |
|-----------------|--|----------------------|-----------------|----------------------|
| | l'udc non è inclusa in un' area RN2000 | | | |

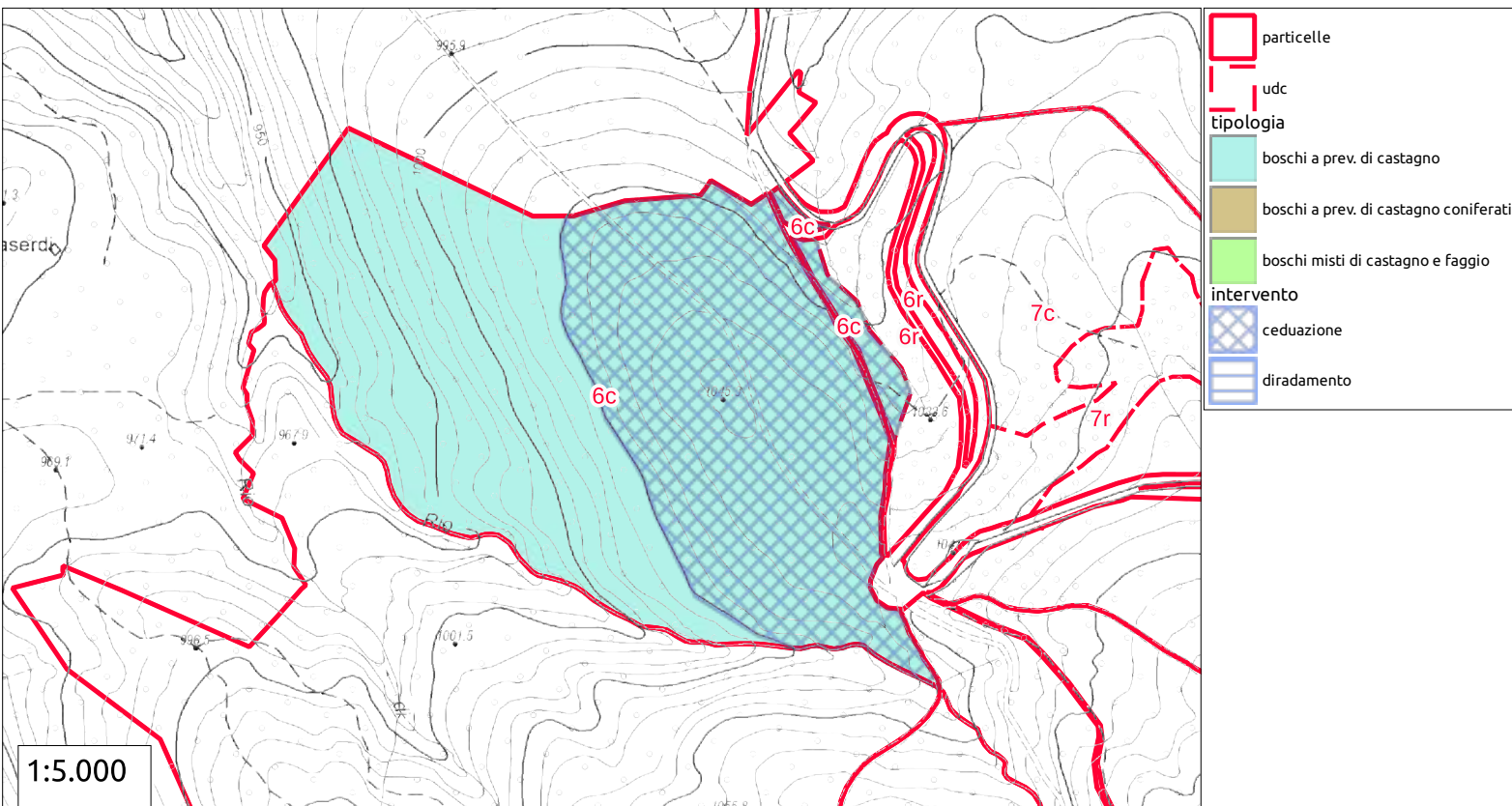
uso suolo, tipi forestali, struttura che compongono l'UdC

| ha | % | tipologia di uso del suolo | struttura e sviluppo | eta | prov. (mc) |
|--------|----|-----------------------------------|----------------------|-----|------------|
| 1,6329 | 17 | boschi di faggio | Ceduo immaturo | 11 | 130,96 |
| 0,2436 | 3 | boschi di faggio | Ceduo immaturo | 12 | 20,43 |
| 1,0688 | 11 | boschi di faggio | Ceduo immaturo | 14 | 97,45 |
| 5,6178 | 59 | boschi di faggio | Ceduo immaturo | 35 | 943,34 |
| 0,1841 | 2 | boschi di faggio | Ceduo invecchiato | 63 | 49,75 |
| 0,7422 | 8 | boschi misti di castagno e faggio | Ceduo immaturo | 29 | 108,35 |
| | | | | | |
| | | | | | |

interventi previsti

| ha | int. principale | int. accessorio | periodo | prov. (mc) | % prel | ripresa (mc) | note |
|------------------------------|-----------------|-----------------|---------|------------|-----------|-----------------|------|
| non sono previsti interventi | | | | | | | |

UdC: 6c - cedui in produzione



| sup. lorda (ha) | sup. produttiva boscata (ha) | sup. improduttiva (ha) | sup. prod. perm. non boscata (ha) | sup. a cop. arborea non boscata (ha) |
|-----------------|------------------------------|------------------------|-----------------------------------|--------------------------------------|
| 10,4095 | 10,4095 | | | |

| quota m | minima | massima | intervallo | q_prevalente | esp % | N | NE | E | SE | S | SO | O | NO | esp. prev. |
|---------|--------|---------|------------|--------------|-------|---|----|---|----|---|----|----|----|------------|
| | 941 | 1049 | 107 | 960 | | 5 | 15 | 2 | 0 | 2 | 38 | 33 | 5 | sud_ovest |

| classe pendenza % | 0-20% | 20-40% | 40-60% | 60-80% | 80-100% | >100% | cl pend prev | % entro 80 m da viabilita | viab. attuale | viab. progetto |
|-------------------|-------|--------|--------|--------|---------|-------|--------------|---------------------------|---------------|----------------|
| | 27 | 35 | 34 | 4 | 0 | 0 | 20-40% | | 53 | 53 |

| Rete Natura2000 | nome area protetta | codice area protetta | classificazione | area di intersezione |
|-----------------|--|----------------------|-----------------|----------------------|
| | l'udc non è inclusa in un' area RN2000 | | | |

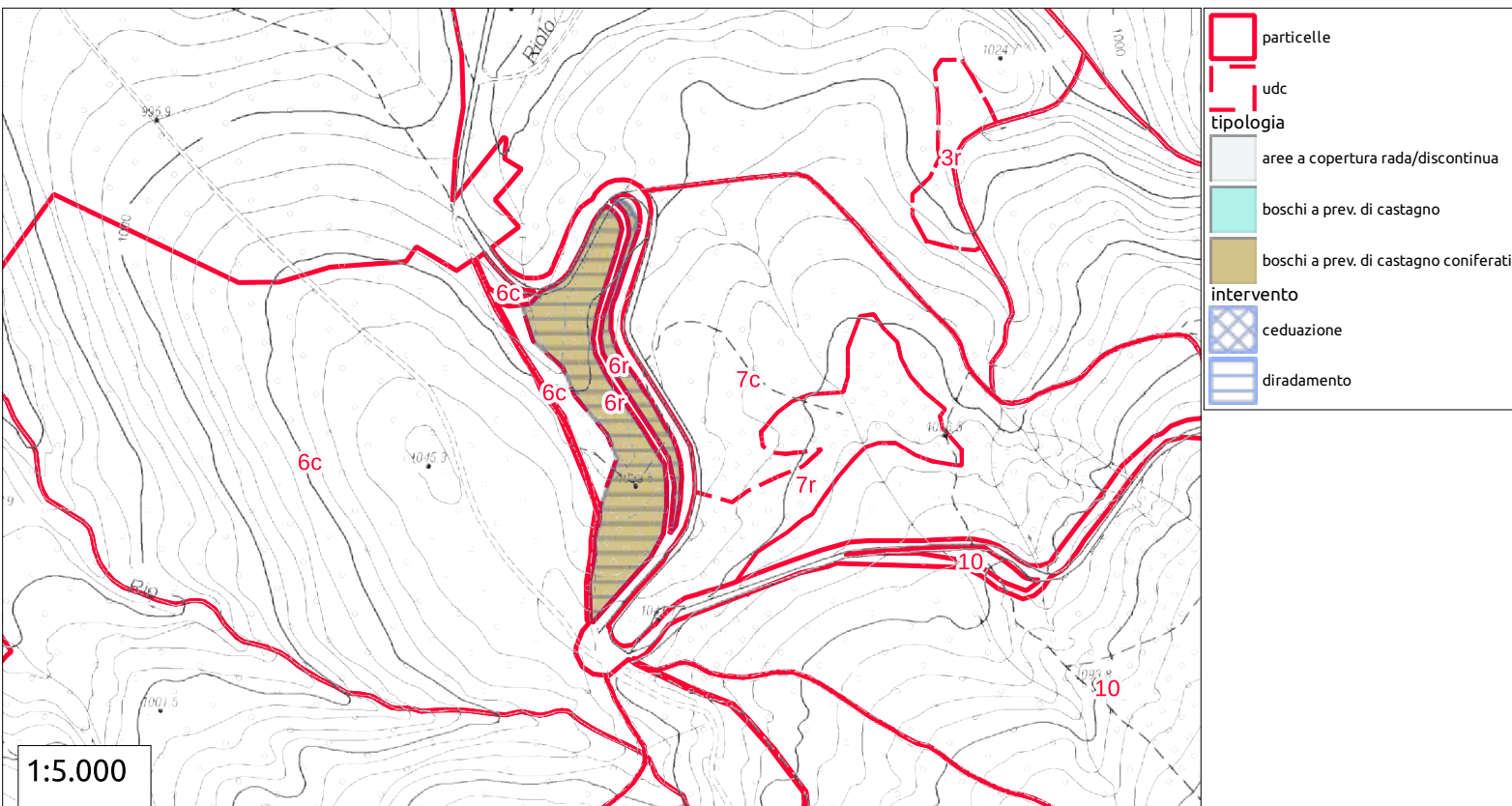
uso suolo, tipi forestali, struttura che compongono l'UdC

| ha | % | tipologia di uso del suolo | struttura e sviluppo | eta | prov. (mc) |
|---------|-----|---------------------------------|----------------------|-----|------------|
| 10,4095 | 100 | boschi a prevalenza di castagno | Ceduo invecchiato | 63 | 2737,11 |
| | | | | | |
| | | | | | |
| | | | | | |
| | | | | | |
| | | | | | |
| | | | | | |

interventi previsti

| ha | int. principale | int. accessorio | periodo | prov. (mc) | % prel | ripresa (mc) | note |
|--------|-----------------|-----------------|-------------|------------|--------|--------------|------|
| 5,2244 | ceduazione | | 2° triennio | 1466,96 | 0,9 | 1320,26 | |

UdC: 6r - fustaie artificiali di resinose



| sup. lorda (ha) | sup. produttiva boscata (ha) | sup. improduttiva (ha) | sup. prod. perm. non boscata (ha) | sup. a cop. arborea non boscata (ha) |
|-----------------|------------------------------|------------------------|-----------------------------------|--------------------------------------|
| 1,1033 | 1,1033 | | | |

| quota m | minima | massima | intervallo | q_prevalente | esp % | N | NE | E | SE | S | SO | O | NO | esp. prev. |
|---------|--------|---------|------------|--------------|-------|----|----|---|----|---|----|----|----|------------|
| | 1015 | 1046 | 31 | 1017 | | 17 | 0 | 0 | 0 | 0 | 3 | 35 | 46 | nord_oves |

| classe pendenza % | 0-20% | 20-40% | 40-60% | 60-80% | 80-100% | >100% | cl pend prev | % entro 80 m da viabilita | viab. attuale | viab. progetto |
|-------------------|-------|--------|--------|--------|---------|-------|--------------|---------------------------|---------------|----------------|
| | 61 | 40 | 0 | 0 | 0 | 0 | 0-20% | | 100 | 100 |

| Rete Natura2000 | nome area protetta | codice area protetta | classificazione | area di intersezione |
|-----------------|--|----------------------|-----------------|----------------------|
| | l'udc non è inclusa in un' area RN2000 | | | |

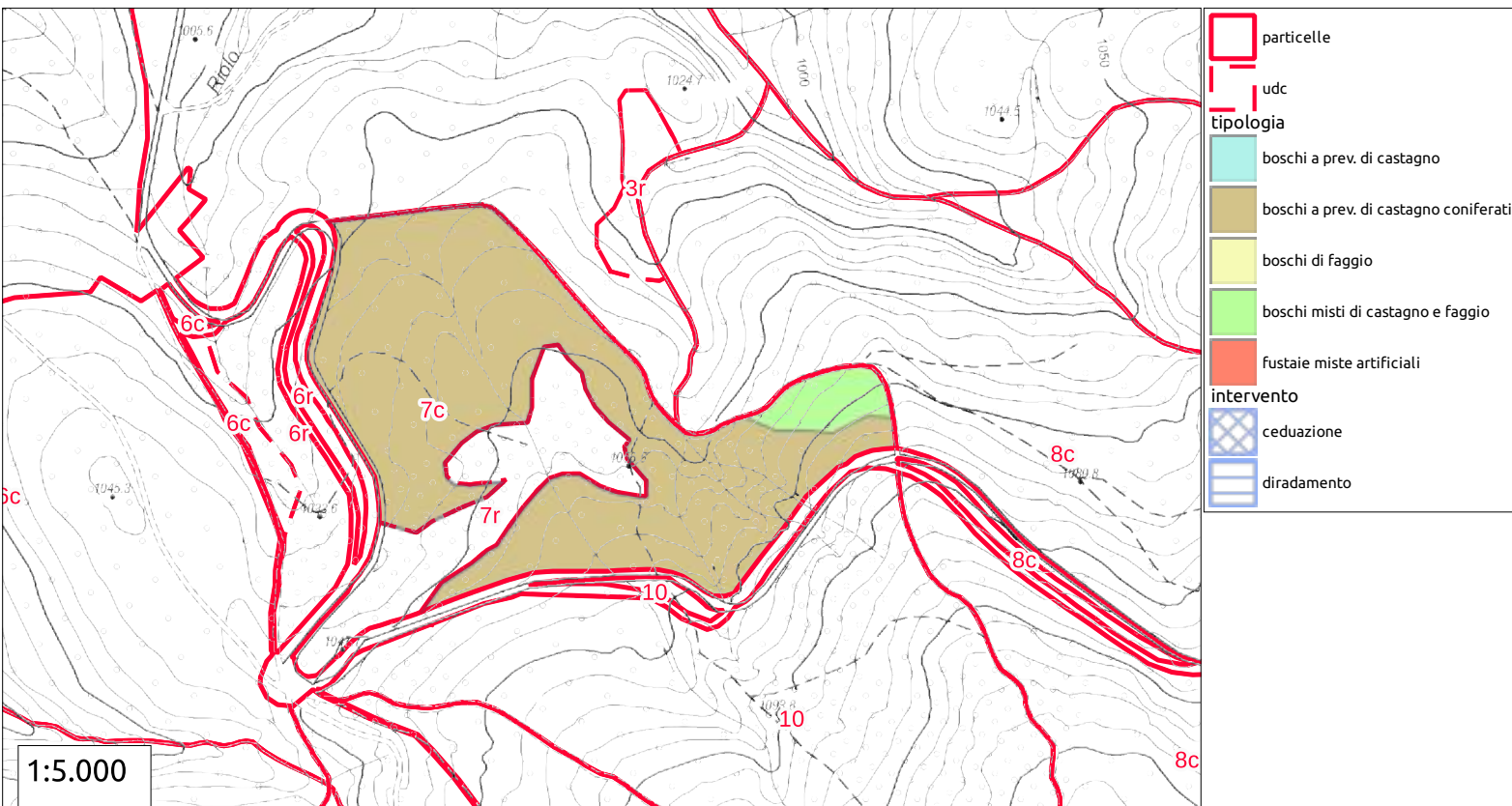
uso suolo, tipi forestali, struttura che compongono l'UdC

| ha | % | tipologia di uso del suolo | struttura e sviluppo | eta | prov. (mc) |
|--------|----|--|----------------------|------|------------|
| 0,0126 | 1 | aree a copertura rada/discontinua | NULL | NULL | NULL |
| 1,0907 | 99 | boschi a prevalenza di castagno (coniferati) | Ceduo invecchiato | 63 | 240,27 |
| | | | | | |
| | | | | | |
| | | | | | |
| | | | | | |
| | | | | | |

interventi previsti

| ha | int. principale | int. accessorio | periodo | prov. (mc) | % prel | ripresa (mc) | note |
|--------|-----------------|-----------------|------------------------|------------|--------|--------------|------|
| 1,0907 | diradamento | | Intera validita' Piano | 240,27 | 0,35 | 107,19 | |

UdC: 7c - cedui in produzione



| sup. lorda (ha) | sup. produttiva boscata (ha) | sup. improduttiva (ha) | sup. prod. perm. non boscata (ha) | sup. a cop. arborea non boscata (ha) |
|-----------------|------------------------------|------------------------|-----------------------------------|--------------------------------------|
| 5,1521 | 5,1521 | | | |

| quota m | minima | massima | intervallo | q_prevalente | esp % | N | NE | E | SE | S | SO | O | NO | esp. prev. |
|---------|--------|---------|------------|--------------|-------|----|----|---|----|---|----|----|----|------------|
| | 1023 | 1089 | 66 | 1036 | | 19 | 8 | 1 | 0 | 0 | 2 | 25 | 44 | nord_oves |

| classe pendenza % | 0-20% | 20-40% | 40-60% | 60-80% | 80-100% | >100% | cl pend prev | % entro 80 m da viabilita | viab. attuale | viab. progetto |
|-------------------|-------|--------|--------|--------|---------|-------|--------------|---------------------------|---------------|----------------|
| | 47 | 45 | 8 | 0 | 0 | 0 | 0-20% | | 97 | 100 |

| Rete Natura2000 | nome area protetta | codice area protetta | classificazione | area di intersezione |
|-----------------|--|----------------------|-----------------|----------------------|
| | l'udc non è inclusa in un' area RN2000 | | | |

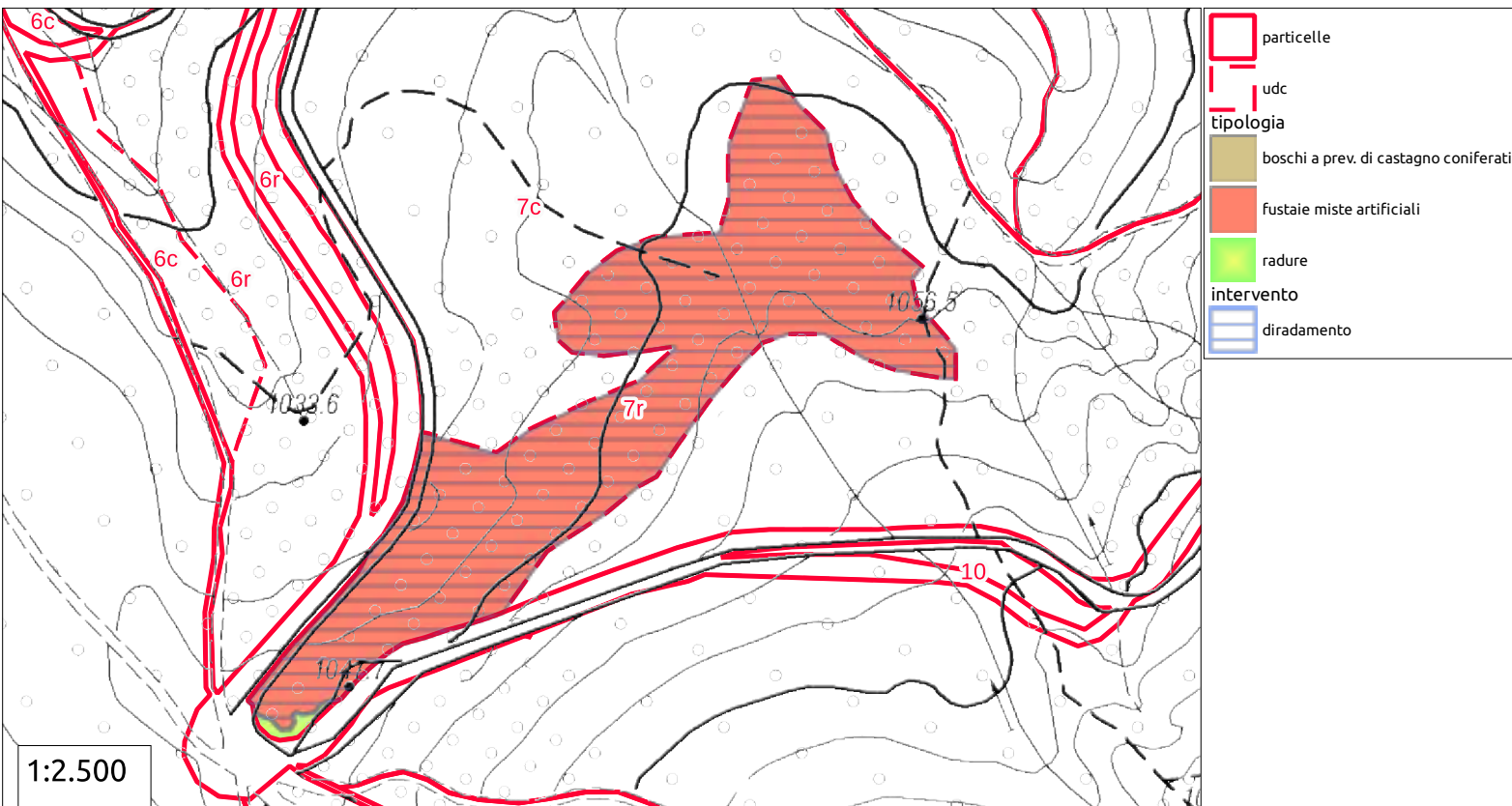
uso suolo, tipi forestali, struttura che compongono l'UdC

| ha | % | tipologia di uso del suolo | struttura e sviluppo | eta | prov. (mc) |
|--------|----|--|----------------------|-----|------------|
| 0,2936 | 6 | boschi misti di castagno e faggio | Ceduo immaturo | 25 | 46,1 |
| 4,8585 | 94 | boschi a prevalenza di castagno (coniferati) | Ceduo maturo | 46 | 1188,97 |
| | | | | | |
| | | | | | |
| | | | | | |
| | | | | | |

interventi previsti

| ha | int. principale | int. accessorio | periodo | prov. (mc) | % prel | ripresa (mc) | note |
|------------------------------|-----------------|-----------------|---------|------------|--------|--------------|------|
| non sono previsti interventi | | | | | | | |

UdC: 7r - fustaie artificiali di resinose



| sup. lorda (ha) | sup. produttiva boscata (ha) | sup. improduttiva (ha) | sup. prod. perm. non boscata (ha) | sup. a cop. arborea non boscata (ha) |
|-----------------|------------------------------|------------------------|-----------------------------------|--------------------------------------|
| 1,3389 | 1,3389 | | | |

| quota m | minima | massima | intervallo | q_prevalente | esp % | N | NE | E | SE | S | SO | O | NO | esp. prev. |
|---------|--------|---------|------------|--------------|-------|----|----|---|----|---|----|----|----|------------|
| | 1039 | 1058 | 19 | 1045 | | 19 | 9 | 0 | 0 | 0 | 2 | 26 | 43 | nord_oves |

| classe pendenza % | 0-20% | 20-40% | 40-60% | 60-80% | 80-100% | >100% | cl pend prev | % entro 80 m da viabilita | viab. attuale | viab. progetto |
|-------------------|-------|--------|--------|--------|---------|-------|--------------|---------------------------|---------------|----------------|
| | 65 | 34 | 1 | 0 | 0 | 0 | 0-20% | | 91 | 100 |

| Rete Natura2000 | nome area protetta | codice area protetta | classificazione | area di intersezione |
|-----------------|--|----------------------|-----------------|----------------------|
| | l'udc non è inclusa in un' area RN2000 | | | |

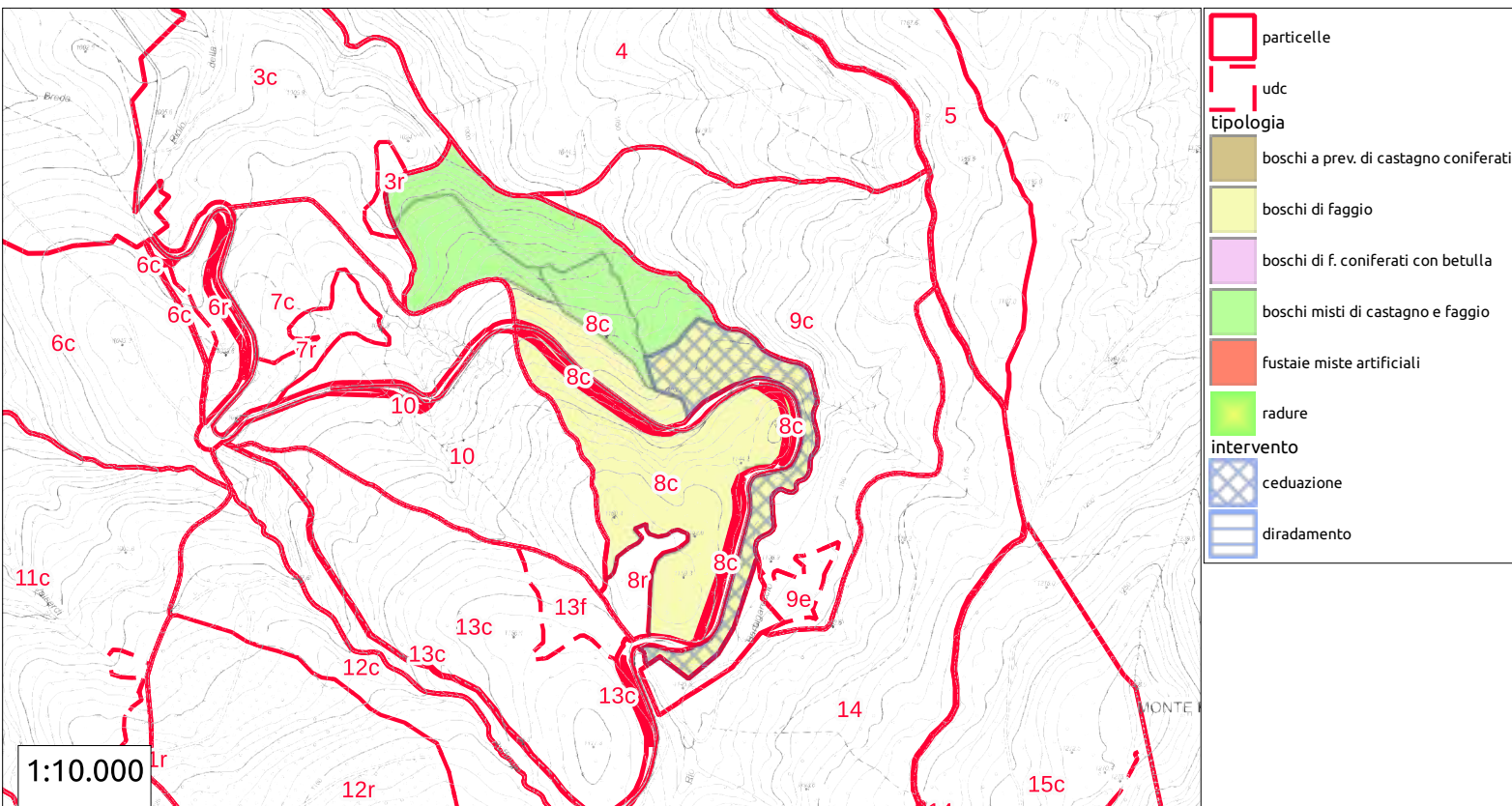
uso suolo, tipi forestali, struttura che compongono l'UdC

| ha | % | tipologia di uso del suolo | struttura e sviluppo | eta | prov. (mc) |
|--------|----|---|----------------------|------|------------|
| 0,0137 | 1 | radure | NULL | NULL | NULL |
| 1,3252 | 99 | fustaie miste artificiali (prev. Pino nero) | Fustaia irregolare | 42 | 866,39 |
| | | | | | |
| | | | | | |
| | | | | | |
| | | | | | |
| | | | | | |

interventi previsti

| ha | int. principale | int. accessorio | periodo | prov. (mc) | % prel | ripresa (mc) | note |
|--------|-----------------|-----------------|------------------------|------------|--------|--------------|------|
| 1,3252 | diradamento | | Intera validita' Piano | 866,39 | 0,35 | 327,36 | |

UdC: 8c - cedui in produzione



| sup. lorda (ha) | sup. produttiva boscata (ha) | sup. improduttiva (ha) | sup. prod. perm. non boscata (ha) | sup. a cop. arborea non boscata (ha) |
|-----------------|------------------------------|------------------------|-----------------------------------|--------------------------------------|
| 16,1119 | 16,1119 | | | |

| quota m | minima | massima | intervallo | q_prevalente | esp % | N | NE | E | SE | S | SO | O | NO | esp. prev. |
|---------|--------|---------|------------|--------------|-------|----|----|----|----|---|----|---|----|------------|
| | 994 | 1160 | 167 | 1039 | | 36 | 19 | 10 | 3 | 3 | 2 | 4 | 23 | nord |

| classe pendenza % | 0-20% | 20-40% | 40-60% | 60-80% | 80-100% | >100% | cl pend prev | % entro 80 m da viabilita | viab. attuale | viab. progetto |
|-------------------|-------|--------|--------|--------|---------|-------|--------------|---------------------------|---------------|----------------|
| | 25 | 41 | 26 | 8 | 1 | 0 | 20-40% | | 89 | 89 |

| Rete Natura2000 | nome area protetta | codice area protetta | classificazione | area di intersezione |
|-----------------|--|----------------------|-----------------|----------------------|
| | l'udc non è inclusa in un' area RN2000 | | | |

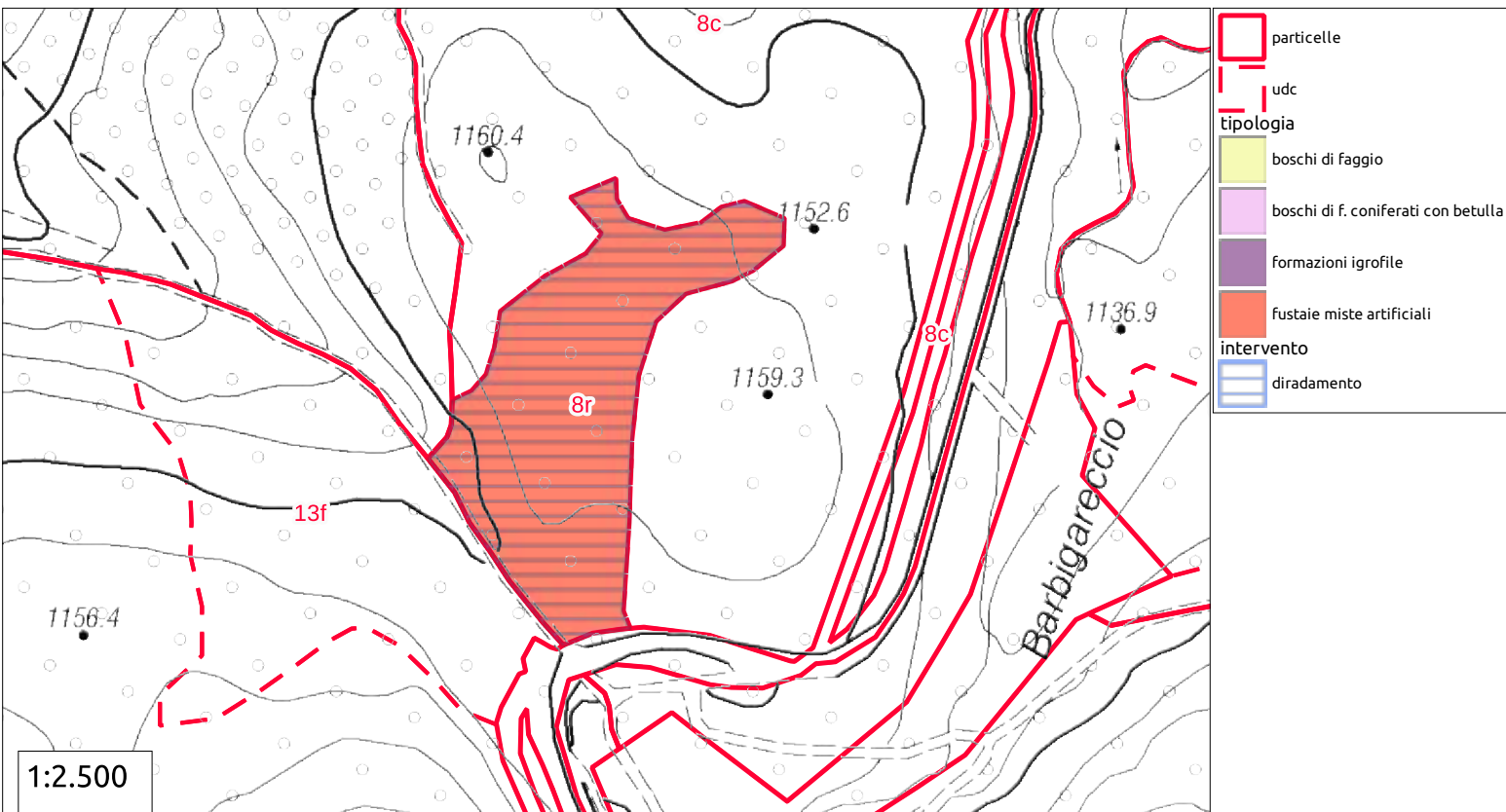
uso suolo, tipi forestali, struttura che compongono l'UdC

| ha | % | tipologia di uso del suolo | struttura e sviluppo | eta | prov. (mc) |
|--------|----|-----------------------------------|----------------------|------|------------|
| 0,1111 | 1 | radure | NULL | NULL | NULL |
| 1,319 | 8 | boschi di faggio | Ceduo immaturo | 25 | 180,32 |
| 5,9636 | 37 | boschi di faggio | Ceduo invecchiato | 55 | 2010,63 |
| 2,7782 | 17 | boschi di faggio | Ceduo invecchiato | 60 | 676,19 |
| 1,0466 | 6 | boschi misti di castagno e faggio | Ceduo immaturo | 17 | 109,11 |
| 3,1304 | 19 | boschi misti di castagno e faggio | Ceduo invecchiato | 58 | 736,52 |
| 1,763 | 11 | boschi misti di castagno e faggio | Ceduo invecchiato | 60 | 650,95 |

interventi previsti

| ha | int. principale | int. accessorio | periodo | prov. (mc) | % prel | ripresa (mc) | note |
|--------|-----------------|-----------------|-------------|------------|--------|--------------|------|
| 2,7782 | ceduazione | | 1° triennio | 717,86 | 0,9 | 646,08 | |

UdC: 8r - fustaie artificiali di resinose



| sup. lorda (ha) | sup. produttiva boscata (ha) | sup. improduttiva (ha) | sup. prod. perm. non boscata (ha) | sup. a cop. arborea non boscata (ha) |
|-----------------|------------------------------|------------------------|-----------------------------------|--------------------------------------|
| 0,7919 | 0,7919 | | | |

| quota m | minima | massima | intervallo | q_prevalente | esp % | N | NE | E | SE | S | SO | O | NO | esp. prev. |
|---------|--------|---------|------------|--------------|-------|---|----|---|----|----|----|---|----|------------|
| | 1148 | 1159 | 11 | 1153 | | 0 | 25 | 6 | 1 | 18 | 43 | 8 | 0 | sud_ovest |

| classe pendenza % | 0-20% | 20-40% | 40-60% | 60-80% | 80-100% | >100% | cl pend prev | % entro 80 m da viabilita | viab. attuale | viab. progetto |
|-------------------|-------|--------|--------|--------|---------|-------|--------------|---------------------------|---------------|----------------|
| | 87 | 14 | 0 | 0 | 0 | 0 | 0-20% | | 93 | 93 |

| Rete Natura2000 | nome area protetta | codice area protetta | classificazione | area di intersezione |
|-----------------|--|----------------------|-----------------|----------------------|
| | l'udc non è inclusa in un' area RN2000 | | | |

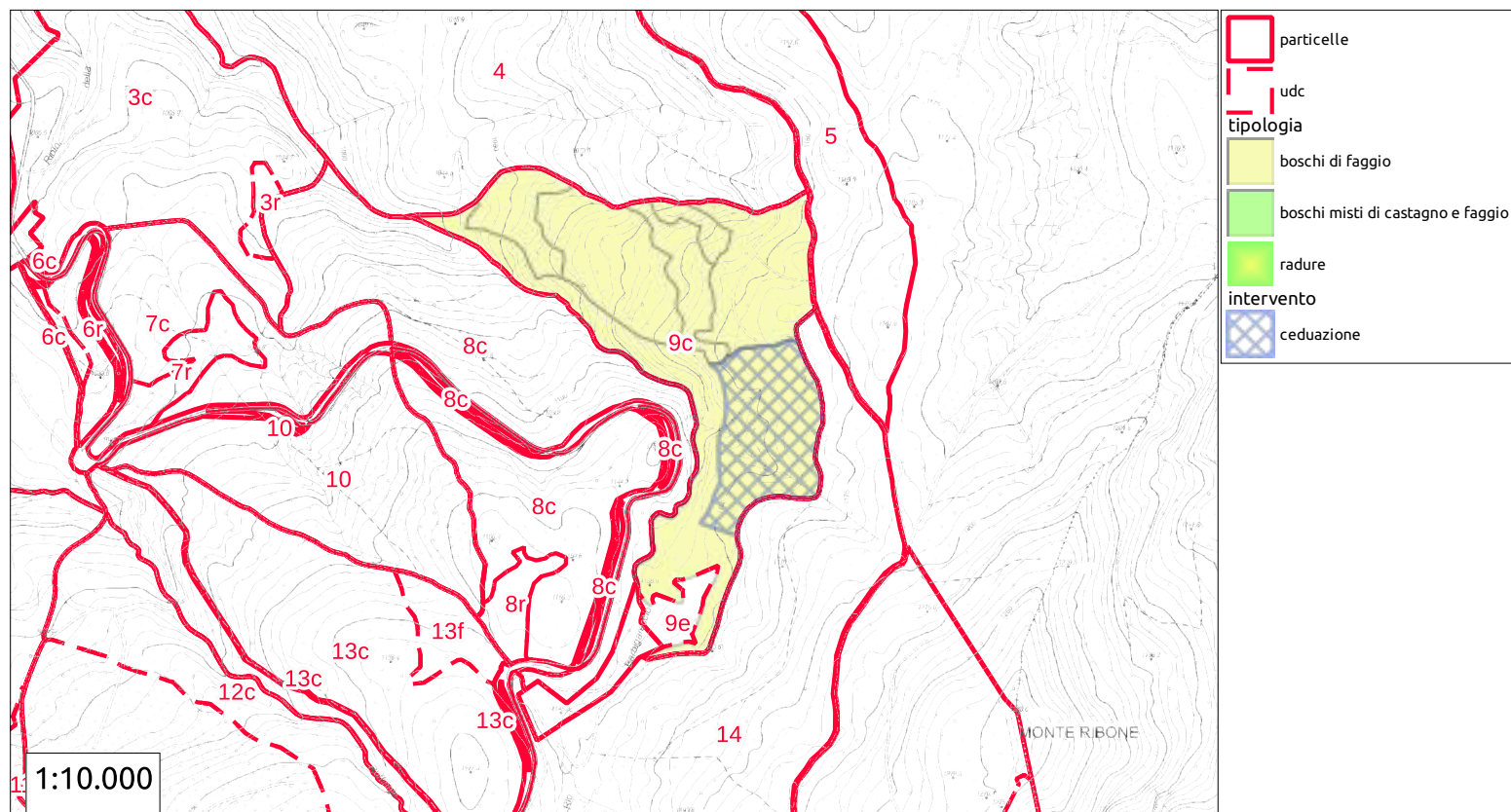
uso suolo, tipi forestali, struttura che compongono l'UdC

| ha | % | tipologia di uso del suolo | struttura e sviluppo | eta | provv. (mc) |
|--------|-----|---|---------------------------|-----|-------------|
| 0,7919 | 100 | fustaie miste artificiali (prev. Pino nero) | Fustaia monoplana giovane | 43 | 263,54 |
| | | | | | |
| | | | | | |
| | | | | | |
| | | | | | |
| | | | | | |
| | | | | | |

interventi previsti

| ha | int. principale | int. accessorio | periodo | provv. (mc) | % prel | ripresa (mc) | note |
|--------|-----------------|-----------------|------------------------|-------------|--------|--------------|------|
| 0,7919 | diradamento | | Intera validita' Piano | 263,54 | 0,35 | 106,65 | |

UdC: 9c - cedui in produzione



| sup. lorda (ha) | sup. produttiva boscata (ha) | sup. improduttiva (ha) | sup. prod. perm. non boscata (ha) | sup. a cop. arborea non boscata (ha) |
|-----------------|------------------------------|------------------------|-----------------------------------|--------------------------------------|
| 13,9863 | 13,9863 | | | |

| quota m | minima | massima | intervallo | q_prevalente | esp % | N | NE | E | SE | S | SO | O | NO | esp. prev. |
|---------|--------|---------|------------|--------------|-------|---|----|---|----|---|----|----|----|------------|
| | 1016 | 1168 | 151 | 1085 | | 8 | 0 | 0 | 0 | 2 | 16 | 38 | 36 | ovest |

| classe pendenza % | 0-20% | 20-40% | 40-60% | 60-80% | 80-100% | >100% | cl pend prev | % entro 80 m da viabilita | viab. attuale | viab. progetto |
|-------------------|-------|--------|--------|--------|---------|-------|--------------|---------------------------|---------------|----------------|
| | 18 | 53 | 23 | 5 | 1 | 0 | 20-40% | | 96 | 96 |

| Rete Natura2000 | nome area protetta | codice area protetta | classificazione | area di intersezione |
|-----------------|--|----------------------|-----------------|----------------------|
| | l'udc non è inclusa in un' area RN2000 | | | |

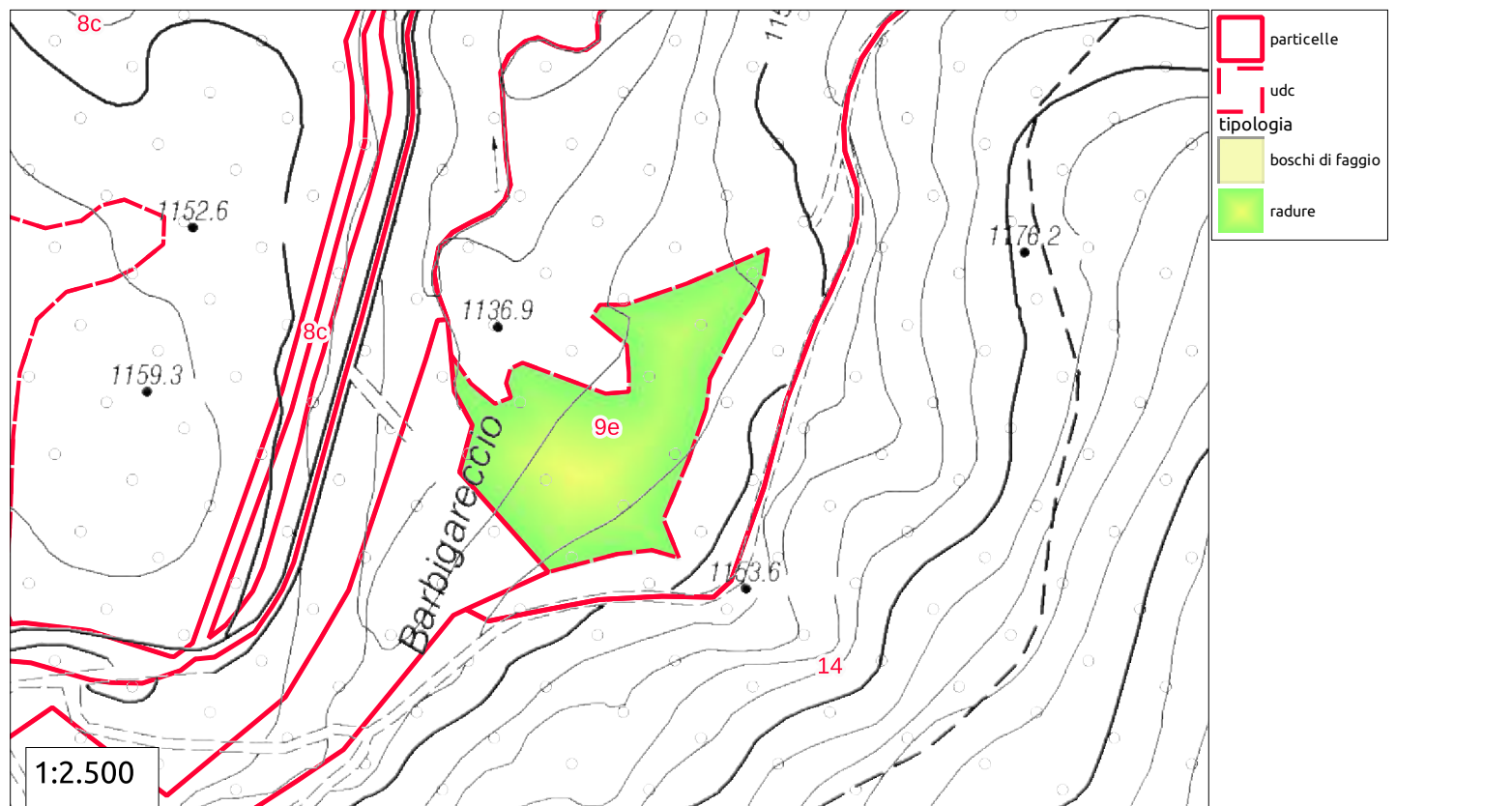
uso suolo, tipi forestali, struttura che compongono l'UdC

| ha | % | tipologia di uso del suolo | struttura e sviluppo | eta | prov. (mc) |
|--------|----|----------------------------|----------------------|-----|------------|
| 1,0548 | 8 | boschi di faggio | Ceduo immaturo | 12 | 101,61 |
| 1,0155 | 7 | boschi di faggio | Ceduo immaturo | 15 | 112,87 |
| 2,7762 | 20 | boschi di faggio | Ceduo immaturo | 16 | 322,29 |
| 2,4887 | 18 | boschi di faggio | Ceduo immaturo | 30 | 461,03 |
| 6,651 | 48 | boschi di faggio | Ceduo invecchiato | 60 | 1971,39 |
| | | | | | |
| | | | | | |
| | | | | | |

interventi previsti

| ha | int. principale | int. accessorio | periodo | prov. (mc) | % prel | ripresa (mc) | note |
|--------|-----------------|-----------------|-------------|------------|--------|--------------|------|
| 2,9092 | ceduazione | | 2° triennio | 971,39 | 0,9 | 874,25 | |

UdC: 9e - prati e pascoli



| sup. lorda (ha) | sup. produttiva boscata (ha) | sup. improduttiva (ha) | sup. prod. perm. non boscata (ha) | sup. a cop. arborea non boscata (ha) |
|-----------------|------------------------------|------------------------|-----------------------------------|--------------------------------------|
| 0,5672 | | | 0,5672 | |

| quota m | minima | massima | intervallo | q_prevalente | esp % | N | NE | E | SE | S | SO | O | NO | esp. prev. |
|---------|--------|---------|------------|--------------|-------|---|----|---|----|---|----|----|----|------------|
| | 1137 | 1148 | 11 | 1137 | | 1 | 0 | 0 | 0 | 0 | 5 | 15 | 79 | nord_oves |

| classe pendenza % | 0-20% | 20-40% | 40-60% | 60-80% | 80-100% | >100% | cl pend prev | % entro 80 m da viabilita | viab. attuale | viab. progetto |
|-------------------|-------|--------|--------|--------|---------|-------|--------------|---------------------------|---------------|----------------|
| | 95 | 6 | 0 | 0 | 0 | 0 | 0-20% | | 100 | 100 |

| Rete Natura2000 | nome area protetta | codice area protetta | classificazione | area di intersezione |
|-----------------|--|----------------------|-----------------|----------------------|
| | l'udc non è inclusa in un' area RN2000 | | | |

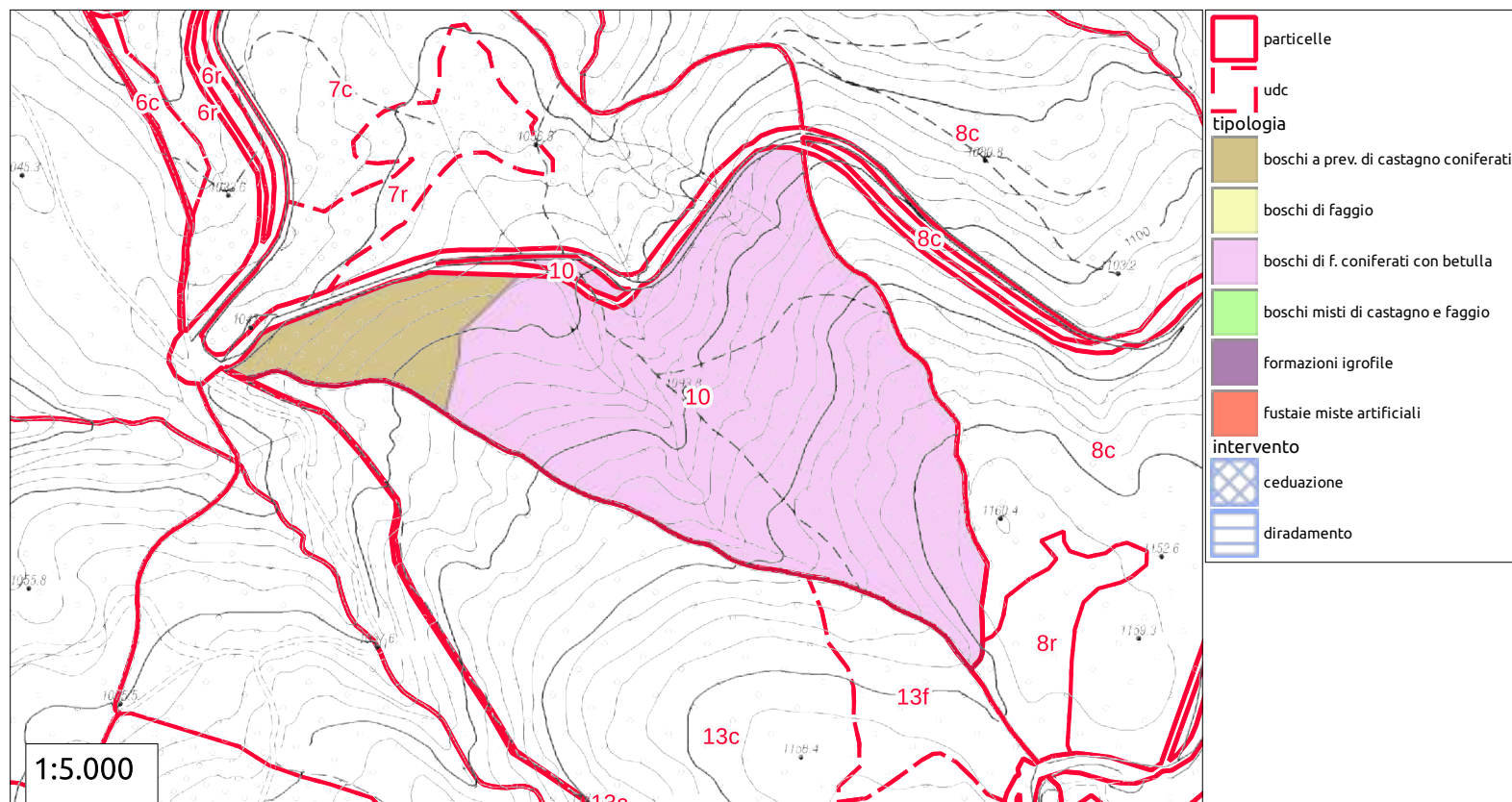
uso suolo, tipi forestali, struttura che compongono l'UdC

| ha | % | tipologia di uso del suolo | struttura e sviluppo | eta | prov. (mc) |
|--------|-----|----------------------------|----------------------|------|------------|
| 0,5672 | 100 | radure | NULL | NULL | NULL |
| | | | | | |
| | | | | | |
| | | | | | |
| | | | | | |
| | | | | | |
| | | | | | |

interventi previsti

| ha | int. principale | int. accessorio | periodo | prov. (mc) | % prel | ripresa (mc) | note |
|------------------------------|-----------------|-----------------|---------|------------|--------|--------------|------|
| non sono previsti interventi | | | | | | | |

UdC: 10 - cedui in produzione



| sup. lorda (ha) | sup. produttiva boscata (ha) | sup. improduttiva (ha) | sup. prod. perm. non boscata (ha) | sup. a cop. arborea non boscata (ha) |
|-----------------|------------------------------|------------------------|-----------------------------------|--------------------------------------|
| 7,6514 | 7,6514 | | | |

| quota m | minima | massima | intervallo | q_prevalente | esp % | N | NE | E | SE | S | SO | O | NO | esp. prev. |
|---------|--------|---------|------------|--------------|-------|----|----|---|----|---|----|----|----|------------|
| | 1051 | 1158 | 106 | 1076 | | 17 | 1 | 0 | 0 | 0 | 7 | 29 | 45 | nord_oves |

| classe pendenza % | 0-20% | 20-40% | 40-60% | 60-80% | 80-100% | >100% | cl pend prev | % entro 80 m da viabilita | viab. attuale | viab. progetto |
|-------------------|-------|--------|--------|--------|---------|-------|--------------|---------------------------|---------------|----------------|
| | 16 | 69 | 15 | 0 | 0 | 0 | 20-40% | | 100 | 100 |

| Rete Natura2000 | nome area protetta | codice area protetta | classificazione | area di intersezione |
|-----------------|--|----------------------|-----------------|----------------------|
| | l'udc non è inclusa in un' area RN2000 | | | |

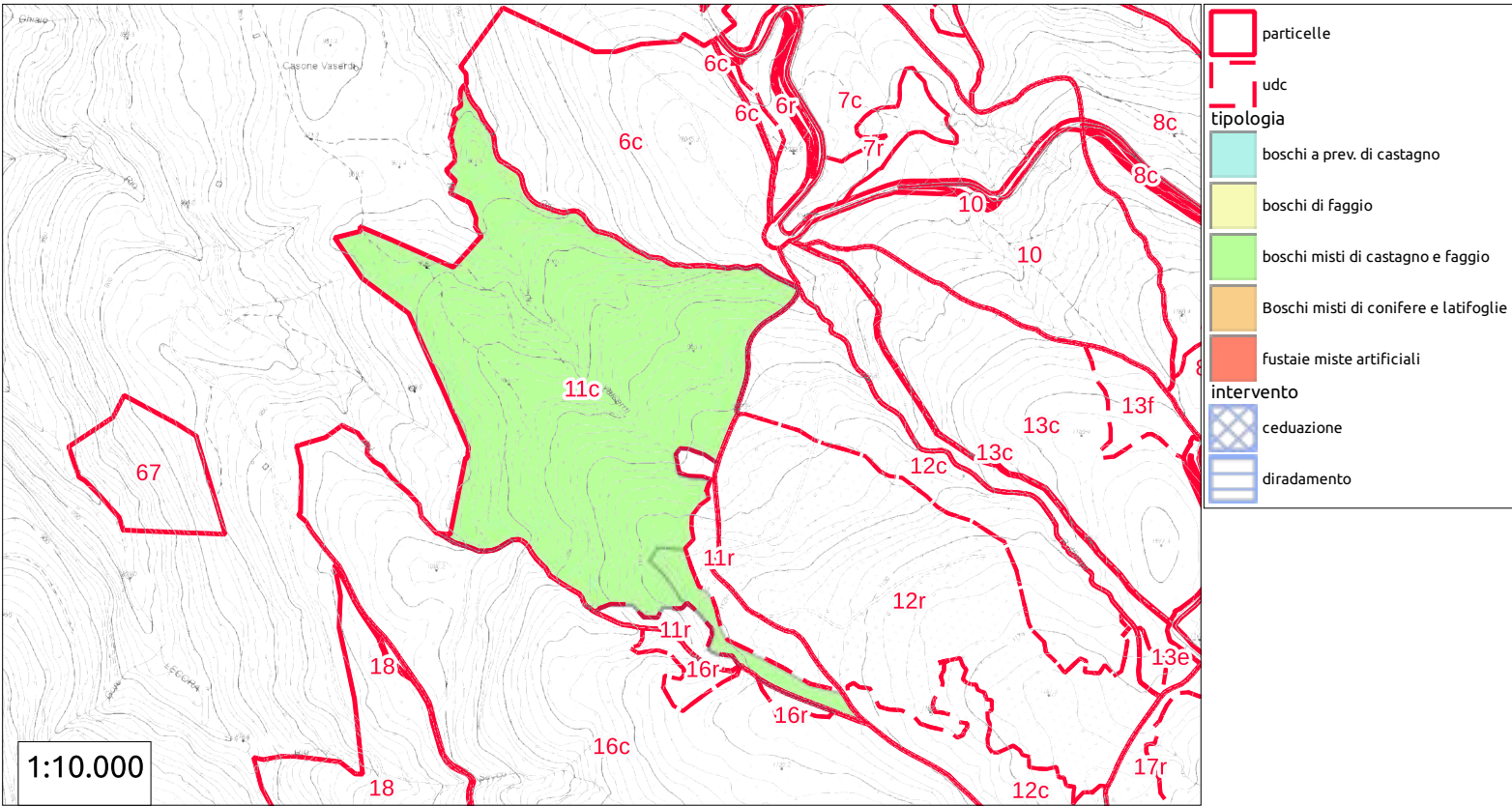
uso suolo, tipi forestali, struttura che compongono l'UdC

| ha | % | tipologia di uso del suolo | struttura e sviluppo | eta | prov. (mc) |
|--------|----|--|----------------------|-----|------------|
| 6,7022 | 88 | boschi di faggio coniferati e con betulla | Ceduo invecchiato | 50 | 2593,58 |
| 0,9493 | 12 | boschi a prevalenza di castagno (coniferati) | Ceduo invecchiato | 50 | 294,6 |
| | | | | | |
| | | | | | |
| | | | | | |
| | | | | | |
| | | | | | |

interventi previsti

| ha | int. principale | int. accessorio | periodo | prov. (mc) | % prel | ripresa (mc) | note |
|------------------------------|-----------------|-----------------|---------|------------|--------|--------------|------|
| non sono previsti interventi | | | | | | | |

UdC: 11c - cedui in produzione



| sup. lorda (ha) | | sup. produttiva boscata (ha) | | sup. improduttiva (ha) | | sup. prod. perm. non boscata (ha) | | sup. a cop. arborea non boscata (ha) | |
|-----------------|--|------------------------------|--|------------------------|--|-----------------------------------|--|--------------------------------------|--|
| 20,9873 | | 20,9873 | | | | | | | |

| quota m | minima | massima | intervallo | q_prevalente | esp % | N | NE | E | SE | S | SO | O | NO | esp. prev. |
|---------|--------|---------|------------|--------------|-------|----|----|---|----|---|----|----|----|------------|
| | 944 | 1146 | 202 | 976 | | 28 | 5 | 0 | 0 | 0 | 10 | 35 | 22 | ovest |

| classe pendenza % | 0-20% | 20-40% | 40-60% | 60-80% | 80-100% | >100% | cl pend prev | % entro 80 m da viabilita | viab. attuale | viab. progetto |
|-------------------|-------|--------|--------|--------|---------|-------|--------------|---------------------------|---------------|----------------|
| | 15 | 48 | 31 | 5 | 0 | 0 | 20-40% | | 49 | 83 |

| Rete Natura2000 | nome area protetta | codice area protetta | classificazione | area di intersezione |
|-----------------|--|----------------------|-----------------|----------------------|
| | l'udc non è inclusa in un' area RN2000 | | | |

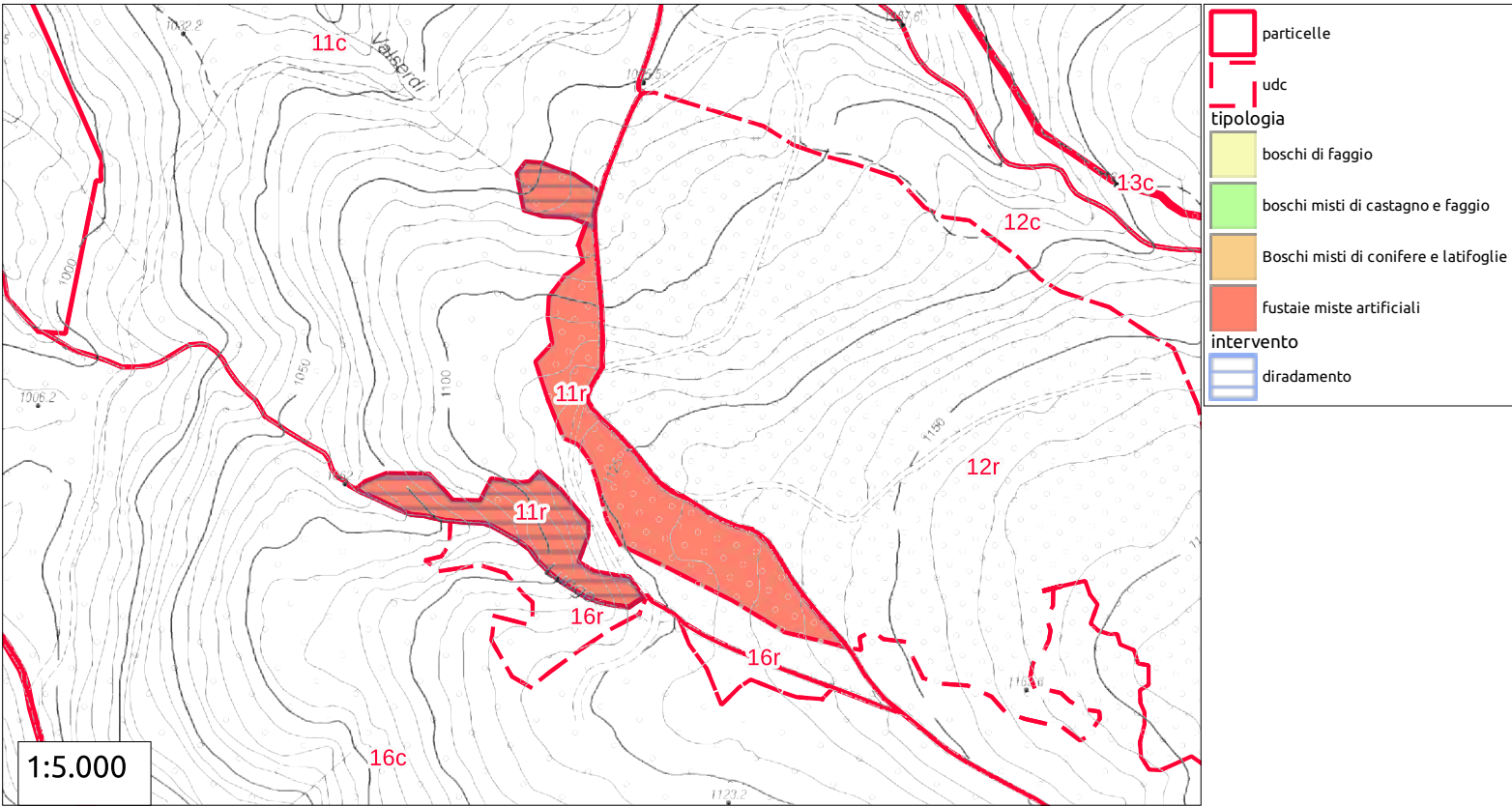
uso suolo, tipi forestali, struttura che compongono l'UdC

| ha | % | tipologia di uso del suolo | struttura e sviluppo | eta | prov. (mc) |
|---------|----|-----------------------------------|----------------------|-----|------------|
| 0,9908 | 5 | boschi misti di castagno e faggio | Ceduo maturo | 48 | 253,83 |
| 19,9965 | 95 | boschi misti di castagno e faggio | Ceduo invecchiato | 50 | 4933,43 |
| | | | | | |
| | | | | | |
| | | | | | |
| | | | | | |
| | | | | | |

interventi previsti

| ha | int. principale | int. accessorio | periodo | prov. (mc) | % prel | ripresa (mc) | note |
|------------------------------|-----------------|-----------------|---------|------------|--------|--------------|------|
| non sono previsti interventi | | | | | | | |

UdC: 11r - fustaie artificiali di resinose



| | | | | | | | | | | | | | | |
|-------------------|--|---------|------------------------------|----------------------|------------------------|-------|-----------------|-----------------------------------|---------------------------|----------------------|--------------------------------------|----|----------------|------------|
| sup. lorda (ha) | | | sup. produttiva boscata (ha) | | sup. improduttiva (ha) | | | sup. prod. perm. non boscata (ha) | | | sup. a cop. arborea non boscata (ha) | | | |
| 2,0143 | | | 2,0143 | | | | | | | | | | | |
| quota m | minima | massima | intervallo | q_prevalente | esp % | N | NE | E | SE | S | SO | O | NO | esp. prev. |
| | 1065 | 1144 | 79 | 1065 | | 12 | 0 | 0 | 0 | 1 | 28 | 41 | 19 | ovest |
| classe pendenza % | 0-20% | 20-40% | 40-60% | 60-80% | 80-100% | >100% | cl pend prev | | % entro 80 m da viabilita | | viab. attuale | | viab. progetto | |
| | 44 | 33 | 17 | 7 | 0 | 0 | 0-20% | | | | 93 | | 99 | |
| Rete Natura2000 | nome area protetta | | | codice area protetta | | | classificazione | | | area di intersezione | | | | |
| | l'udc non è inclusa in un' area RN2000 | | | | | | | | | | | | | |

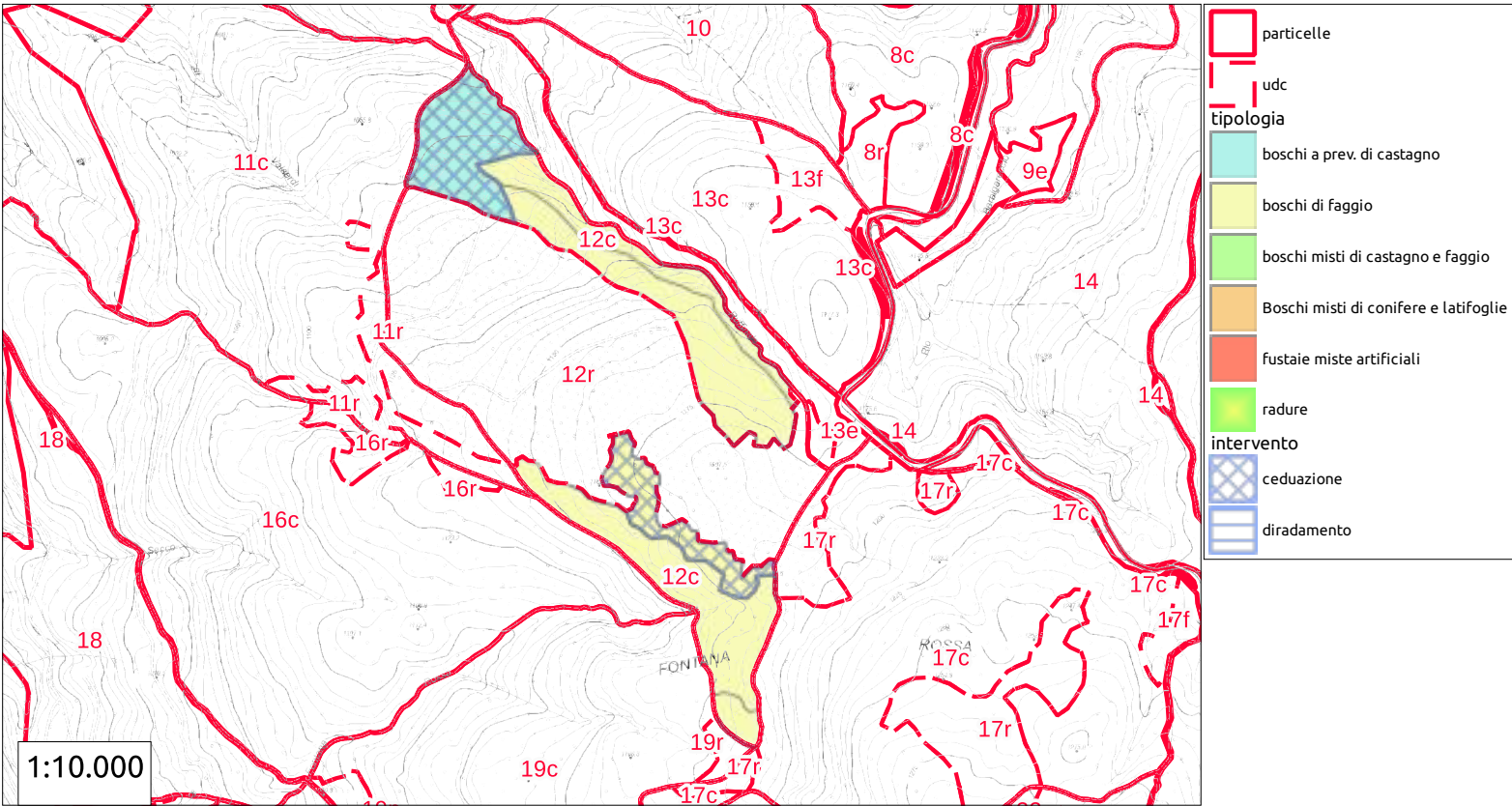
uso suolo, tipi forestali, struttura che compongono l'UdC

| ha | % | tipologia di uso del suolo | struttura e sviluppo | eta | provv. (mc) |
|--------|----|---|--------------------------|-----|-------------|
| 1,2603 | 63 | fustaie miste artificiali (prev. Pino nero) | Novelletto-Posticcia | 12 | 1,26 |
| 0,754 | 37 | fustaie miste artificiali (prev. Pino nero) | Fustaia monoplana adulta | 56 | 260,15 |
| | | | | | |
| | | | | | |
| | | | | | |
| | | | | | |
| | | | | | |

interventi previsti

| ha | int. principale | int. accessorio | periodo | provv. (mc) | % prel | ripresa (mc) | note |
|--------|-----------------|-----------------|------------------------|-------------|--------|--------------|------|
| 0,1686 | diradamento | | Intera validita' Piano | 58,17 | 0,35 | 23,43 | |
| 0,5854 | diradamento | | Intera validita' Piano | 201,98 | 0,4 | 92,97 | |

UdC: 12c - cedui in produzione



| sup. lorda (ha) | sup. produttiva boscata (ha) | sup. improduttiva (ha) | sup. prod. perm. non boscata (ha) | sup. a cop. arborea non boscata (ha) |
|-----------------|------------------------------|------------------------|-----------------------------------|--------------------------------------|
| 10,533 | 10,533 | | | |

| quota m | minima | massima | intervallo | q_prevalente | esp % | N | NE | E | SE | S | SO | O | NO | esp. prev. |
|---------|--------|---------|------------|--------------|-------|----|----|---|----|---|----|----|----|------------|
| | 1044 | 1192 | 148 | 1082 | | 26 | 16 | 0 | 0 | 0 | 23 | 17 | 18 | nord |

| classe pendenza % | 0-20% | 20-40% | 40-60% | 60-80% | 80-100% | >100% | cl pend prev | % entro 80 m da viabilita | viab. attuale | viab. progetto |
|-------------------|-------|--------|--------|--------|---------|-------|--------------|---------------------------|---------------|----------------|
| | 29 | 55 | 14 | 2 | 0 | 0 | 20-40% | | 97 | 97 |

| Rete Natura2000 | nome area protetta | codice area protetta | classificazione | area di intersezione |
|-----------------|--|----------------------|-----------------|----------------------|
| | l'udc non è inclusa in un' area RN2000 | | | |

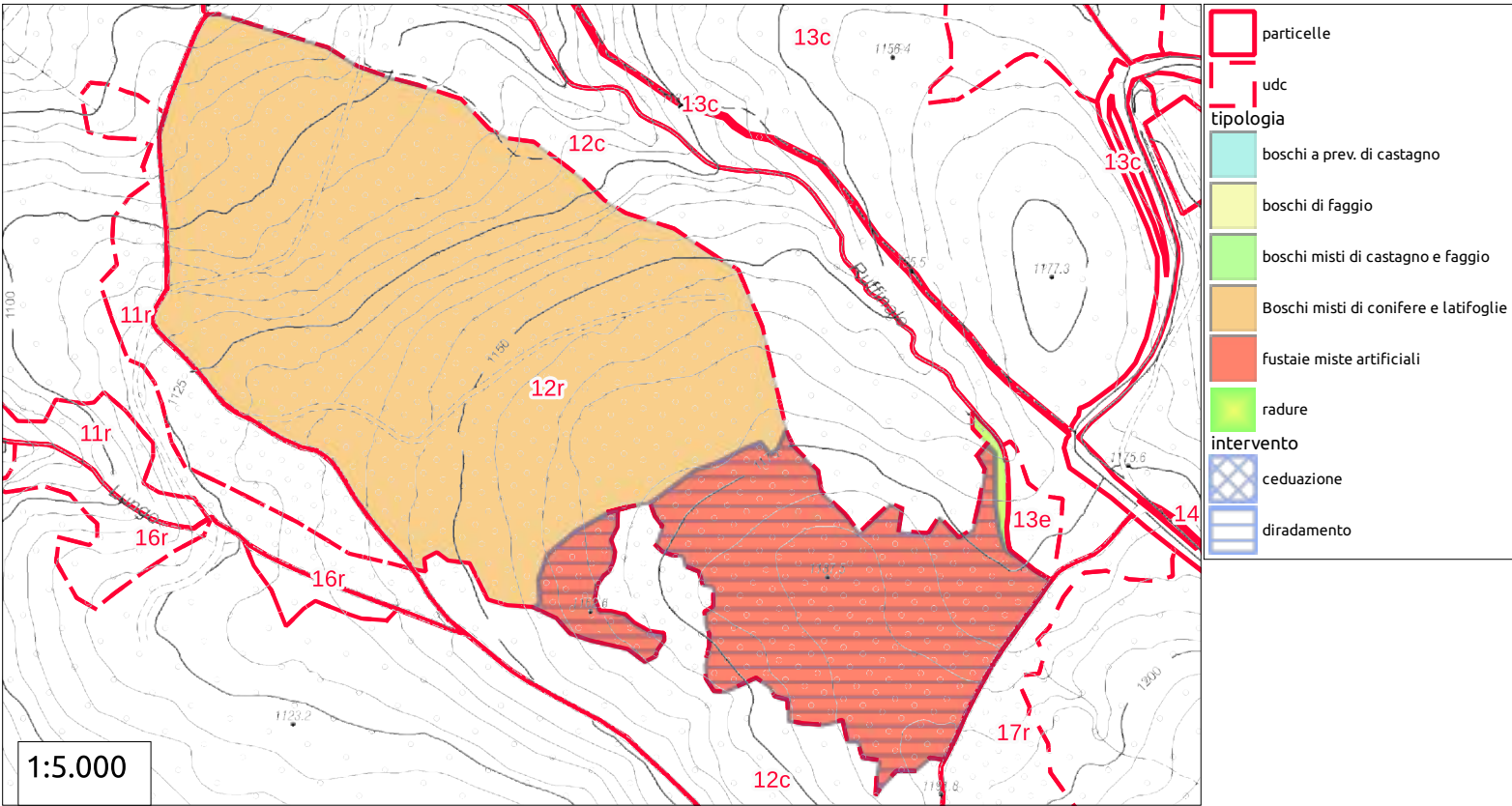
uso suolo, tipi forestali, struttura che compongono l'UdC

| ha | % | tipologia di uso del suolo | struttura e sviluppo | eta | prov. (mc) |
|--------|----|---------------------------------|----------------------|-----|------------|
| 2,8348 | 27 | boschi di faggio | Ceduo immaturo | 16 | 242,09 |
| 0,3223 | 3 | boschi di faggio | Ceduo immaturo | 26 | 44,73 |
| 2,8733 | 27 | boschi di faggio | Ceduo immaturo | 28 | 429,39 |
| 1,1312 | 11 | boschi di faggio | Ceduo invecchiato | 65 | 365,3 |
| 1,3386 | 13 | boschi di faggio | Ceduo invecchiato | 68 | 432,27 |
| 2,0328 | 19 | boschi a prevalenza di castagno | Ceduo invecchiato | 54 | 585,87 |
| | | | | | |
| | | | | | |

interventi previsti

| ha | int. principale | int. accessorio | periodo | prov. (mc) | % prel | ripresa (mc) | note |
|--------|-----------------|-----------------|--------------------|------------|--------|--------------|------|
| 1,1312 | ceduazione | | 1° triennio | 382,27 | 0,9 | 344,04 | |
| 2,0328 | ceduazione | | dal 7° al 10° anno | 782,65 | 0,9 | 704,38 | |

UdC: 12r - fustaie artificiali di resinose



| sup. lorda (ha) | sup. produttiva boscata (ha) | sup. improduttiva (ha) | sup. prod. perm. non boscata (ha) | sup. a cop. arborea non boscata (ha) |
|-----------------|------------------------------|------------------------|-----------------------------------|--------------------------------------|
| 14,3596 | 14,3596 | | | |

| quota m | minima | massima | intervallo | q_prevalente | esp % | N | NE | E | SE | S | SO | O | NO | esp. prev. |
|---------|--------|---------|------------|--------------|-------|----|----|---|----|---|----|----|----|------------|
| | 1077 | 1191 | 114 | 1096 | | 22 | 5 | 2 | 0 | 0 | 5 | 20 | 45 | nord_oves |

| classe pendenza % | 0-20% | 20-40% | 40-60% | 60-80% | 80-100% | >100% | cl pend prev | % entro 80 m da viabilita | viab. attuale | viab. progetto |
|-------------------|-------|--------|--------|--------|---------|-------|--------------|---------------------------|---------------|----------------|
| | 63 | 31 | 6 | 0 | 0 | 0 | 0-20% | | 90 | 90 |

| Rete Natura2000 | nome area protetta | codice area protetta | classificazione | area di intersezione |
|-----------------|--|----------------------|-----------------|----------------------|
| | l'udc non è inclusa in un' area RN2000 | | | |

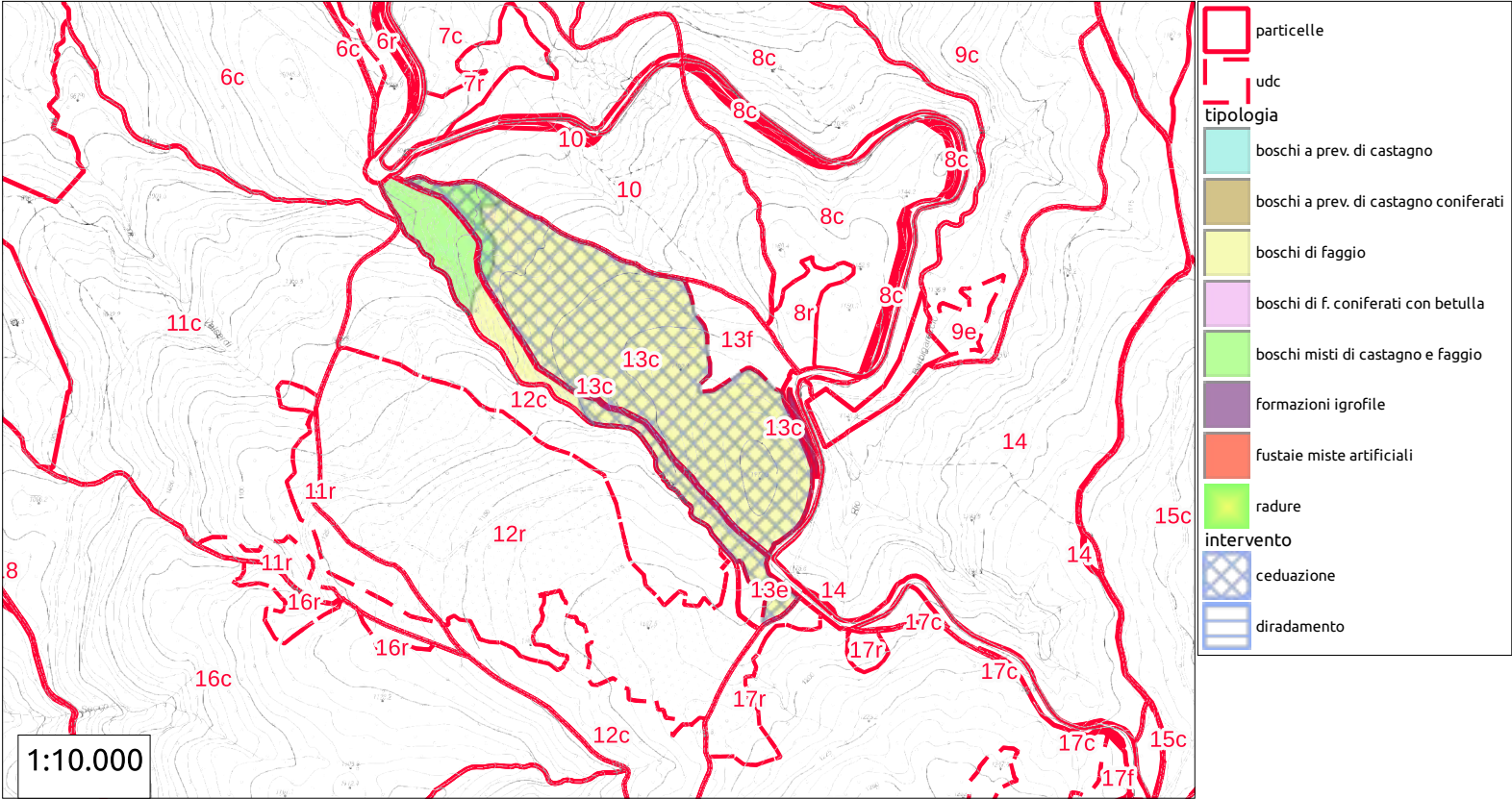
uso suolo, tipi forestali, struttura che compongono l'UdC

| ha | % | tipologia di uso del suolo | struttura e sviluppo | eta | prov. (mc) |
|---------|----|---|--------------------------|------|------------|
| 0,0738 | 1 | radure | NULL | NULL | NULL |
| 3,9145 | 27 | fustaie miste artificiali (prev. Pino nero) | Fustaia monoplana adulta | 60 | 1510,02 |
| 10,3713 | 72 | Boschi misti di conifere e latifoglie | Novelletto-Posticcia | 12 | 10,37 |
| | | | | | |
| | | | | | |
| | | | | | |
| | | | | | |

interventi previsti

| ha | int. principale | int. accessorio | periodo | prov. (mc) | % prel | ripresa (mc) | note |
|--------|-----------------|-----------------|------------------------|------------|--------|--------------|------|
| 3,9145 | diradamento | | Intera validita' Piano | 1510,02 | 0,35 | 599,75 | |

UdC: 13c - cedui in produzione



| sup. lorda (ha) | | sup. produttiva boscata (ha) | | sup. improduttiva (ha) | | sup. prod. perm. non boscata (ha) | | | | sup. a cop. arborea non boscata (ha) | | | |
|-----------------|--|------------------------------|--|------------------------|--|-----------------------------------|--|--|--|--------------------------------------|--|--|--|
| 12,2822 | | 12,2822 | | | | | | | | | | | |

| | | | | | | | | | | | | | | |
|---------|--------|---------|------------|--------------|-------|----|----|---|----|---|----|----|----|------------|
| quota m | minima | massima | intervallo | q_prevalente | esp % | N | NE | E | SE | S | SO | O | NO | esp. prev. |
| | 1042 | 1178 | 136 | 1061 | | 13 | 4 | 5 | 1 | 1 | 15 | 36 | 25 | |

| | | | | | | | | | | |
|-------------------|-------|--------|--------|--------|---------|-------|--------------|---------------------------|---------------|----------------|
| classe pendenza % | 0-20% | 20-40% | 40-60% | 60-80% | 80-100% | >100% | cl pend prev | % entro 80 m da viabilita | viab. attuale | viab. progetto |
| | 28 | 56 | 15 | 1 | 0 | 0 | 20-40% | | 91 | 92 |

| | | | | | | | | |
|-----------------|--|--|----------------------|--|-----------------|--|----------------------|--|
| Rete Natura2000 | nome area protetta | | codice area protetta | | classificazione | | area di intersezione | |
| | l'udc non è inclusa in un' area RN2000 | | | | | | | |

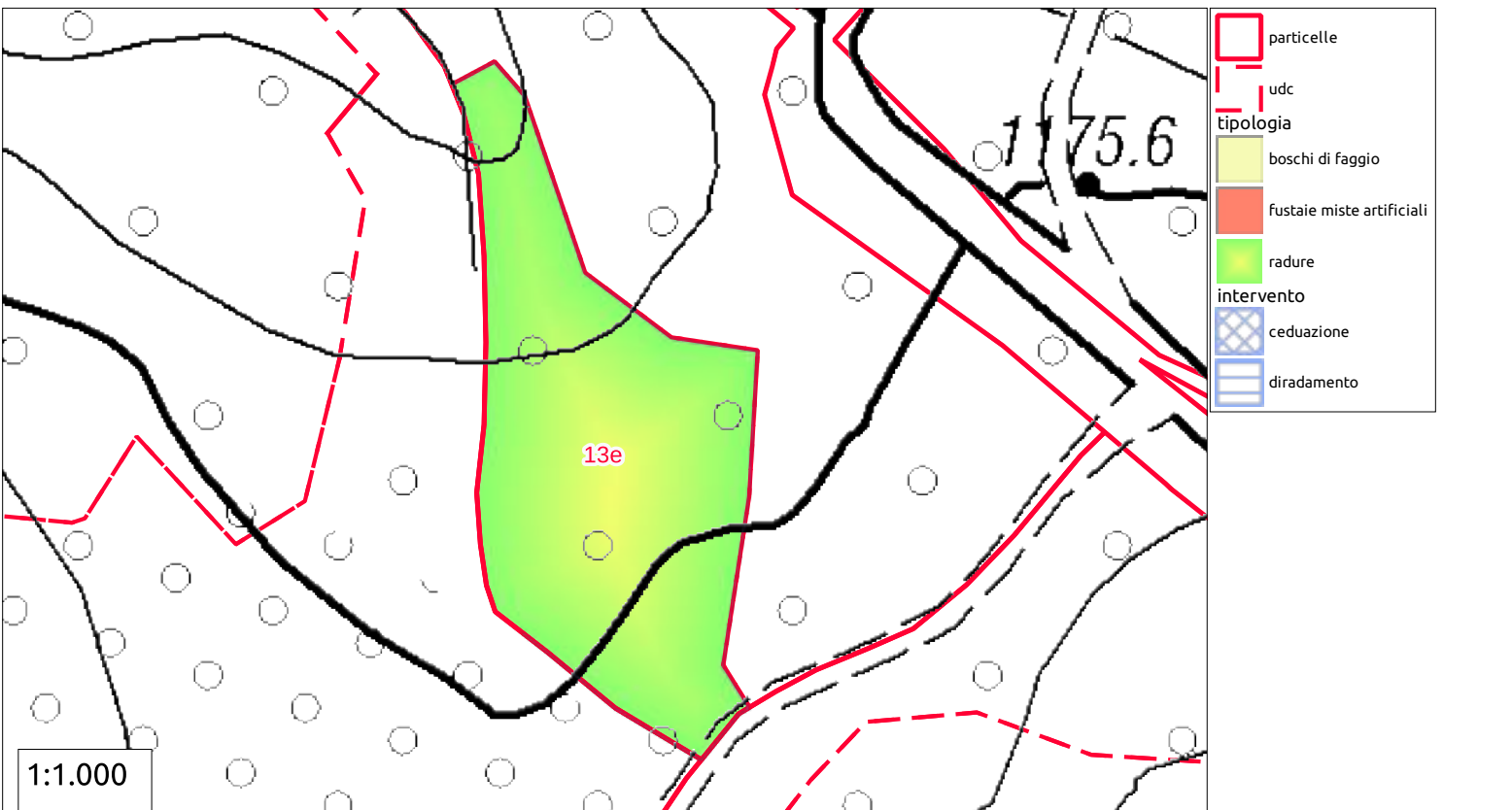
uso suolo, tipi forestali, struttura che compongono l'UdC

| ha | % | tipologia di uso del suolo | struttura e sviluppo | eta | provv. (mc) |
|--------|----|-----------------------------------|----------------------|-----|-------------|
| 10,668 | 87 | boschi di faggio | Ceduo invecchiato | 53 | 2918,52 |
| 1,6141 | 13 | boschi misti di castagno e faggio | Ceduo maturo | 48 | 430,02 |
| | | | | | |
| | | | | | |
| | | | | | |
| | | | | | |
| | | | | | |

interventi previsti

| ha | int. principale | int. accessorio | periodo | provv. (mc) | % prel | ripresa (mc) | note |
|--------|-----------------|-----------------|-------------|-------------|--------|--------------|------|
| 0,5109 | ceduazione | | 1° triennio | 143,76 | 0,9 | 129,39 | |
| 10,032 | ceduazione | | 1° triennio | 2881,9 | 0,9 | 2593,72 | |

UdC: 13e - prati e pascoli



| sup. lorda (ha) | sup. produttiva boscata (ha) | sup. improduttiva (ha) | sup. prod. perm. non boscata (ha) | sup. a cop. arborea non boscata (ha) |
|-----------------|------------------------------|------------------------|-----------------------------------|--------------------------------------|
| 0,2175 | | | 0,2175 | |

| quota m | minima | massima | intervallo | q_prevalente | esp % | N | NE | E | SE | S | SO | O | NO | esp. prev. |
|---------|--------|---------|------------|--------------|-------|----|----|---|----|---|----|---|----|------------|
| | 1165 | 1176 | 12 | 1165 | | 15 | 0 | 0 | 0 | 0 | 0 | 3 | 82 | nord_oves |

| classe pendenza % | 0-20% | 20-40% | 40-60% | 60-80% | 80-100% | >100% | cl pend prev | % entro 80 m da viabilita | viab. attuale | viab. progetto |
|-------------------|-------|--------|--------|--------|---------|-------|--------------|---------------------------|---------------|----------------|
| | 100 | 0 | 0 | 0 | 0 | 0 | 0-20% | | 100 | 100 |

| Rete Natura2000 | nome area protetta | codice area protetta | classificazione | area di intersezione |
|-----------------|--|----------------------|-----------------|----------------------|
| | l'udc non è inclusa in un' area RN2000 | | | |

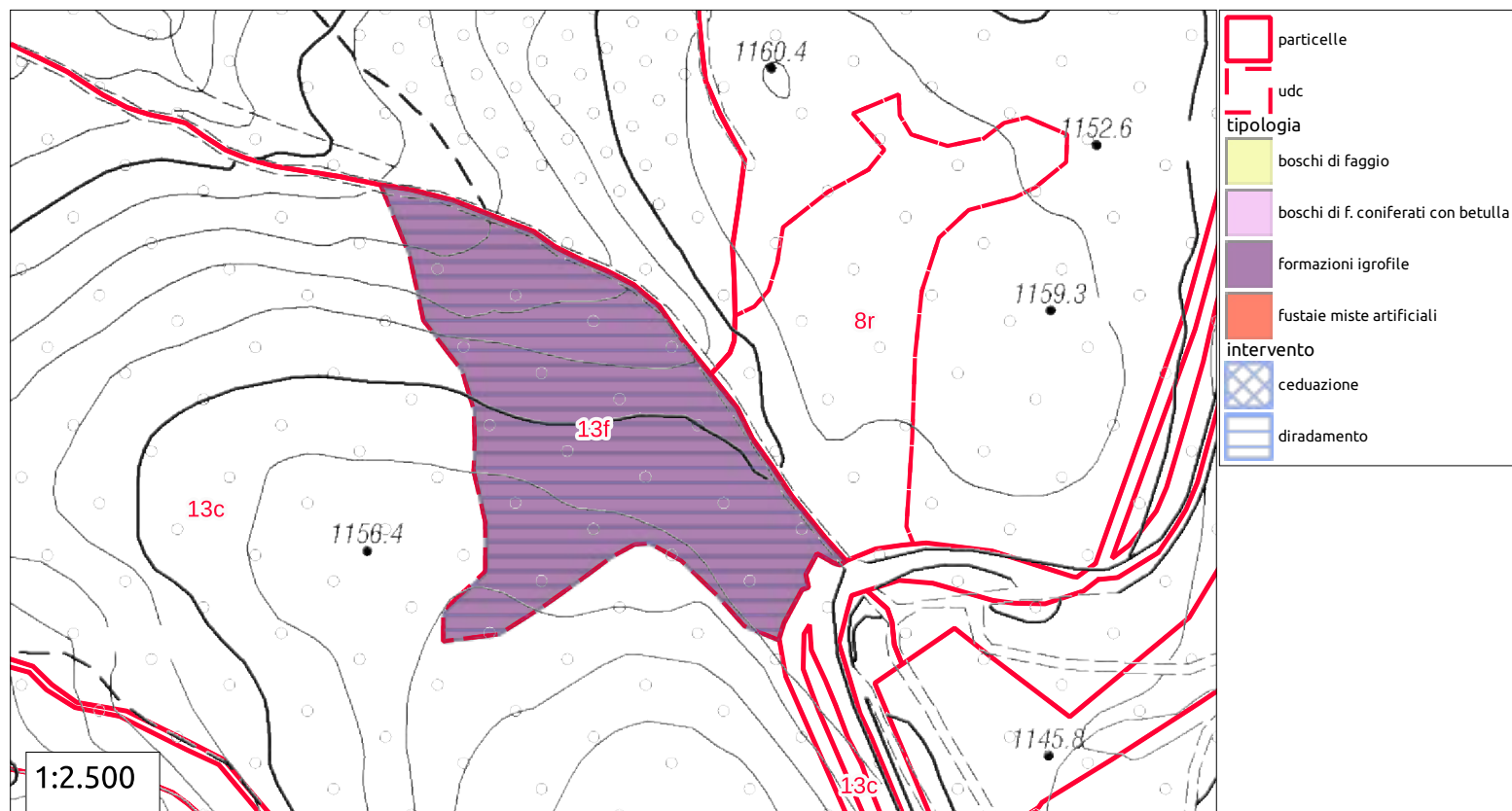
uso suolo, tipi forestali, struttura che compongono l'UdC

| ha | % | tipologia di uso del suolo | struttura e sviluppo | eta | prov. (mc) |
|--------|-----|----------------------------|----------------------|------|------------|
| 0,2175 | 100 | radure | NULL | NULL | NULL |
| | | | | | |
| | | | | | |
| | | | | | |
| | | | | | |
| | | | | | |
| | | | | | |

interventi previsti

| ha | int. principale | int. accessorio | periodo | prov. (mc) | % prel | ripresa (mc) | note |
|------------------------------|-----------------|-----------------|---------|------------|--------|--------------|------|
| non sono previsti interventi | | | | | | | |

UdC: 13f - fustaie di conifere, fustaie transitorie e cedui invecchiati



| sup. lorda (ha) | sup. produttiva boscata (ha) | sup. improduttiva (ha) | sup. prod. perm. non boscata (ha) | sup. a cop. arborea non boscata (ha) |
|-----------------|------------------------------|------------------------|-----------------------------------|--------------------------------------|
| 1,1827 | 1,1827 | | | |

| quota m | minima | massima | intervallo | q_prevalente | esp % | N | NE | E | SE | S | SO | O | NO | esp. prev. |
|---------|--------|---------|------------|--------------|-------|----|----|---|----|---|----|---|----|------------|
| | 1132 | 1161 | 29 | 1150 | | 59 | 27 | 0 | 0 | 0 | 1 | 3 | 11 | nord |

| classe pendenza % | 0-20% | 20-40% | 40-60% | 60-80% | 80-100% | >100% | cl pend prev | % entro 80 m da viabilita | viab. attuale | viab. progetto |
|-------------------|-------|--------|--------|--------|---------|-------|--------------|---------------------------|---------------|----------------|
| | 61 | 36 | 3 | 0 | 0 | 0 | 0-20% | | 91 | 91 |

| Rete Natura2000 | nome area protetta | codice area protetta | classificazione | area di intersezione |
|-----------------|--|----------------------|-----------------|----------------------|
| | l'udc non è inclusa in un' area RN2000 | | | |

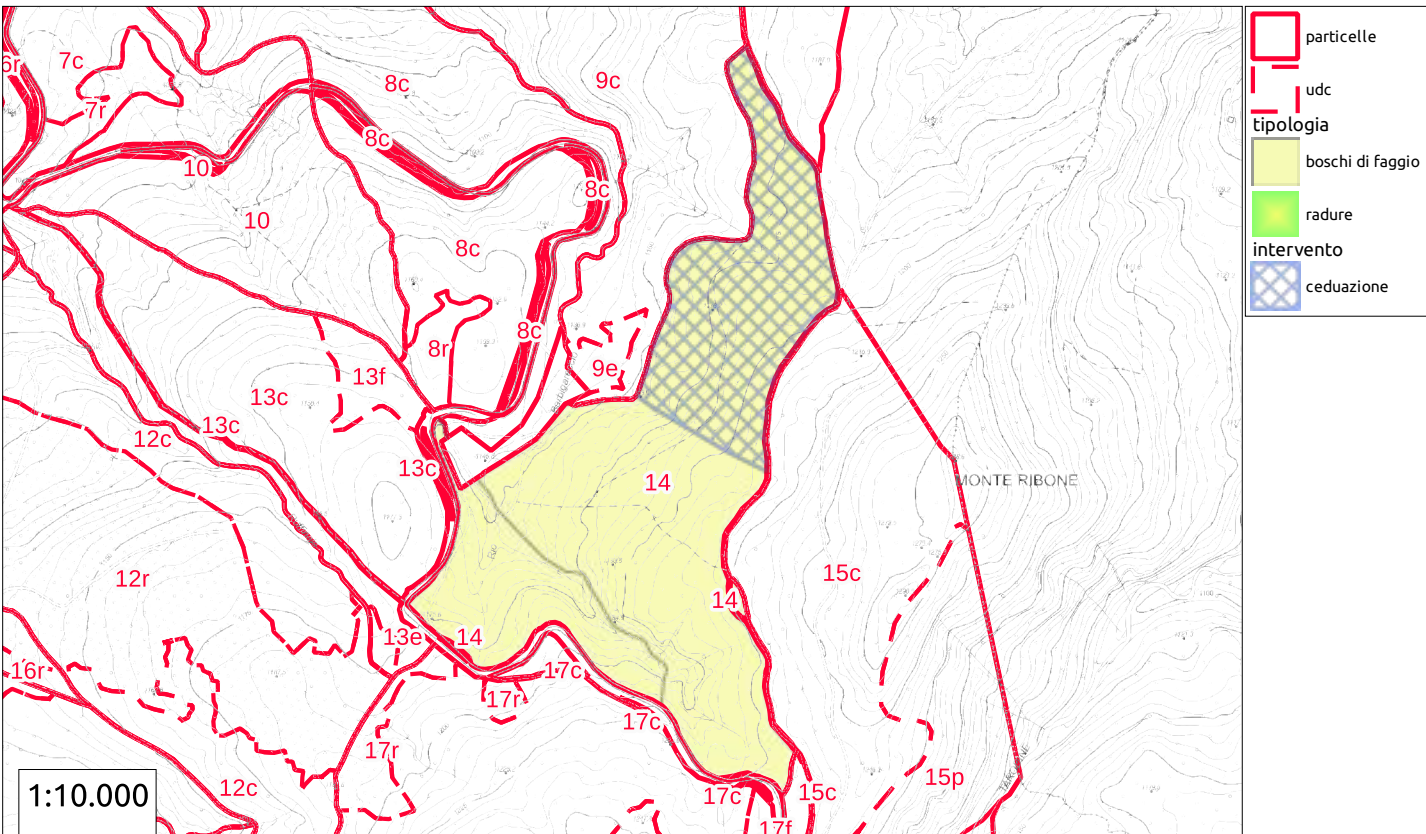
uso suolo, tipi forestali, struttura che compongono l'UdC

| ha | % | tipologia di uso del suolo | struttura e sviluppo | eta | prov. (mc) |
|--------|-----|----------------------------|----------------------|-----|------------|
| 1,1827 | 100 | formazioni igrofile | Ceduo invecchiato | 53 | 185,84 |
| | | | | | |
| | | | | | |
| | | | | | |
| | | | | | |
| | | | | | |
| | | | | | |

interventi previsti

| ha | int. principale | int. accessorio | periodo | prov. (mc) | % prel | ripresa (mc) | note |
|--------|-----------------|-----------------|-------------|------------|--------|--------------|------|
| 1,1827 | diradamento | | 1° triennio | 203,58 | 0,3 | 61,07 | |

UdC: 14 - cedui in produzione



| sup. lorda (ha) | sup. produttiva boscata (ha) | sup. improduttiva (ha) | sup. prod. perm. non boscata (ha) | sup. a cop. arborea non boscata (ha) |
|-----------------|---------------------------------|------------------------|--------------------------------------|---|
| 20,9352 | 20,9352 | | | |

| | | | | | | | | | | | | | | |
|------------|--------|---------|------------|--------------|----------|----|----|---|----|---|----|----|----|------------|
| quota m | minima | massima | intervallo | q_prevalente | esp % | N | NE | E | SE | S | SO | O | NO | esp. prev. |
| | 1142 | 1231 | 89 | 1150 | | 14 | 7 | 2 | 0 | 1 | 7 | 33 | 36 | nord_oves |

| | | | | | | | | | | |
|-------------------|-------|--------|--------|--------|---------|-------|--------------|---------------------------|---------------|----------------|
| classe pendenza % | 0-20% | 20-40% | 40-60% | 60-80% | 80-100% | >100% | cl pend prev | % entro 80 m da viabilità | viab. attuale | viab. progetto |
| | 25 | 58 | 15 | 2 | 0 | 0 | 20-40% | | 94 | 94 |

| | | | | |
|-----------------|--|----------------------|-----------------|----------------------|
| Rete Natura2000 | nome area protetta | codice area protetta | classificazione | area di intersezione |
| | l'udc non è inclusa in un' area RN2000 | | | |

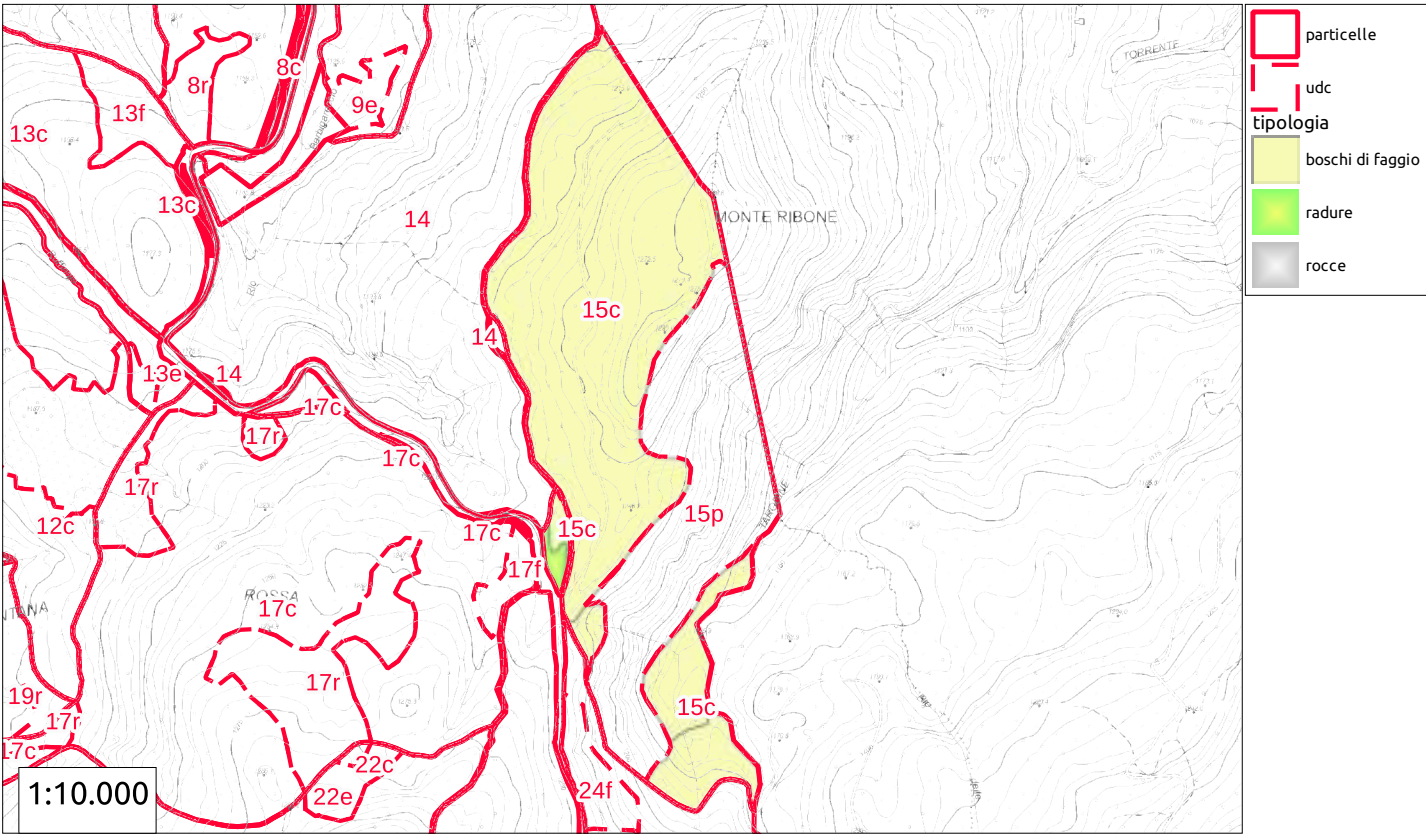
uso suolo, tipi forestali, struttura che compongono l'UdC

[illegible]

interventi previsti

| ha | int. principale | int. accessorio | periodo | provv. (mc) | % prel | ripresa (mc) | note |
|--------|-----------------|-----------------|--------------------|-------------|-----------|-----------------|------|
| 6,6668 | ceduazione | | dal 7° al 10° anno | 2046,78 | 0,9 | 1842,1 | |

UdC: 15c - cedui in produzione



| sup. lorda (ha) | | sup. produttiva boscata (ha) | | sup. improduttiva (ha) | | sup. prod. perm. non boscata (ha) | | sup. a cop. arborea non boscata (ha) | |
|-----------------|--|------------------------------|--|------------------------|--|-----------------------------------|--|--------------------------------------|--|
| 16,0565 | | 15,8929 | | | | 0,1636 | | | |

| quota m | minima | massima | intervallo | q_prevalente | esp % | N | NE | E | SE | S | SO | O | NO | esp. prev. |
|---------|--------|---------|------------|--------------|-------|---|----|---|----|---|----|----|----|------------|
| | 1139 | 1288 | 149 | 1226 | | 7 | 5 | 7 | 6 | 2 | 9 | 37 | 28 | ovest |

| classe pendenza % | 0-20% | 20-40% | 40-60% | 60-80% | 80-100% | >100% | cl pend prev | % entro 80 m da viabilita | viab. attuale | viab. progetto |
|-------------------|-------|--------|--------|--------|---------|-------|--------------|---------------------------|---------------|----------------|
| | 28 | 47 | 22 | 2 | 0 | 0 | 20-40% | | 81 | 87 |

| Rete Natura2000 | nome area protetta | codice area protetta | classificazione | area di intersezione |
|-----------------|--|----------------------|-----------------|----------------------|
| | l'udc non è inclusa in un' area RN2000 | | | |

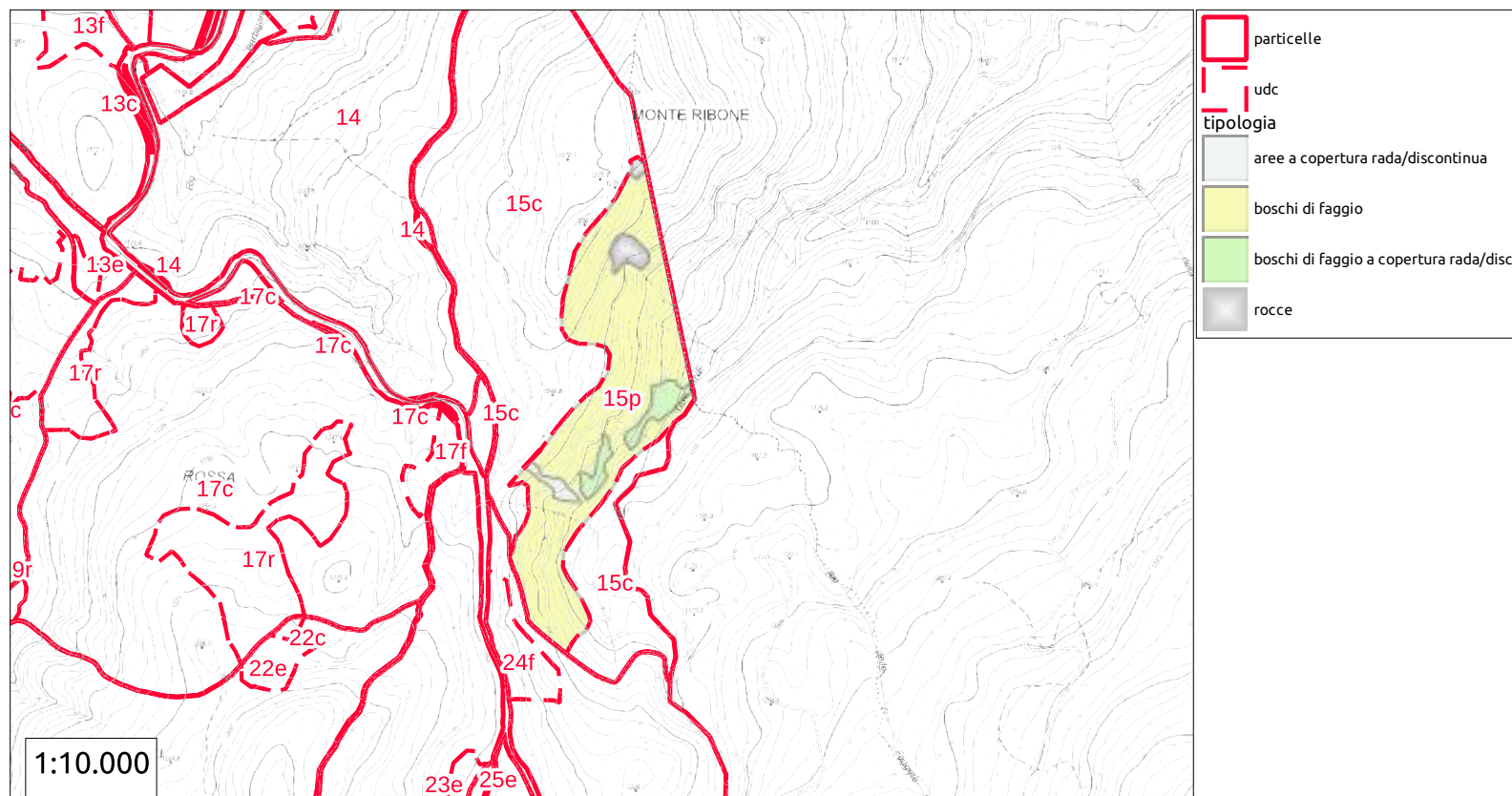
uso suolo, tipi forestali, struttura che compongono l'UdC

| ha | % | tipologia di uso del suolo | struttura e sviluppo | eta | prov. (mc) |
|---------|----|----------------------------|-----------------------|------|------------|
| 0,1636 | 1 | radure | NULL | NULL | NULL |
| 0,2647 | 2 | boschi di faggio | Ceduo in riproduzione | 6 | 15,68 |
| 1,0896 | 7 | boschi di faggio | Ceduo immaturo | 19 | 114,14 |
| 14,5386 | 91 | boschi di faggio | Ceduo invecchiato | 52 | 2800,13 |
| | | | | | |
| | | | | | |
| | | | | | |
| | | | | | |

interventi previsti

| ha | int. principale | int. accessorio | periodo | prov. (mc) | % prel | ripresa (mc) | note |
|------------------------------|-----------------|-----------------|---------|------------|--------|--------------|------|
| non sono previsti interventi | | | | | | | |

UdC: 15p - boschi di protezione



| sup. lorda (ha) | sup. produttiva boscata (ha) | sup. improduttiva (ha) | sup. prod. perm. non boscata (ha) | sup. a cop. arborea non boscata (ha) |
|-----------------|---------------------------------|------------------------|--------------------------------------|---|
| 7,222 | 6,9111 | 0,1895 | 0,1214 | |

| quota m | minima | massima | intervallo | q_prevalente | esp % | N | NE | E | SE | S | SO | O | NO | esp. prev. |
|------------|--------|---------|------------|--------------|----------|---|----|----|----|---|----|---|----|------------|
| | 1132 | 1284 | 152 | 1172 | | 0 | 5 | 40 | 55 | 1 | 0 | 0 | 0 | sud_est |

| classe pendenza % | 0-20% | 20-40% | 40-60% | 60-80% | 80-100% | >100% | cl pend prev | % entro 80 m da viabilita | viab. attuale | viab. progetto |
|-------------------|-------|--------|--------|--------|---------|-------|--------------|------------------------------|---------------|----------------|
| | 0 | 0 | 25 | 57 | 17 | 1 | 60-80% | | 23 | 25 |

| Rete Natura2000 | nome area protetta | codice area protetta | classificazione | area di intersezione |
|-----------------|--|----------------------|-----------------|----------------------|
| | l'udc non è inclusa in un' area RN2000 | | | |

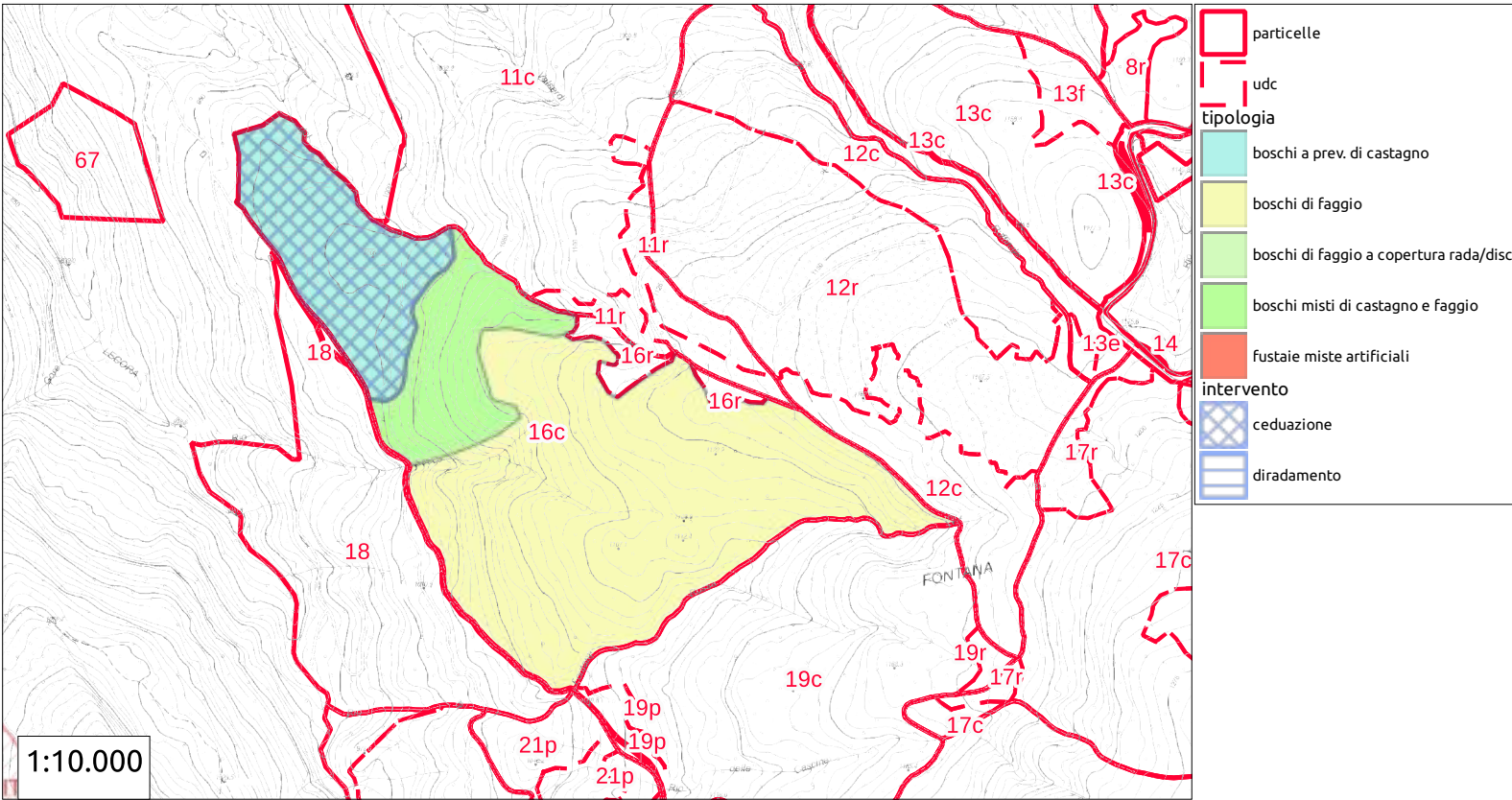
uso suolo, tipi forestali, struttura che compongono l'UdC

| ha | % | tipologia di uso del suolo | struttura e sviluppo | eta | prov. (mc) |
|--------|----|--|----------------------|------|------------|
| 0,2365 | 3 | rocce | NULL | NULL | NULL |
| 0,1214 | 2 | aree a copertura rada/discontinua | NULL | NULL | NULL |
| 6,4459 | 89 | boschi di faggio | Ceduo invecchiato | 52 | 875,22 |
| 0,1526 | 2 | boschi di faggio a copertura rada/discontinua | Fustaia irregolare | 38 | 5,53 |
| 0,2656 | 4 | boschi di faggio a copertura rada/discontinua | Fustaia irregolare | 40 | 12 |
| | | | | | |
| | | | | | |

interventi previsti

| ha | int. principale | int. accessorio | periodo | prov. (mc) | % prel | ripresa (mc) | note |
|------------------------------|-----------------|-----------------|---------|------------|-----------|-----------------|------|
| non sono previsti interventi | | | | | | | |

UdC: 16c - cedui in produzione



| sup. lorda (ha) | | sup. produttiva boscata (ha) | | sup. improduttiva (ha) | | | sup. prod. perm. non boscata (ha) | | | sup. a cop. arborea non boscata (ha) | | | | |
|-------------------|--|------------------------------|------------|------------------------|---------|-------|-----------------------------------|---|---------------------------|--------------------------------------|----|----------------|----|------------|
| 28,0421 | | 28,0421 | | | | | | | | | | | | |
| quota m | minima | massima | intervallo | q_prevalente | esp % | N | NE | E | SE | S | SO | O | NO | esp. prev. |
| | 958 | 1155 | 197 | 968 | | 7 | 2 | 0 | 3 | 14 | 30 | 32 | 12 | ovest |
| classe pendenza % | 0-20% | 20-40% | 40-60% | 60-80% | 80-100% | >100% | cl pend prev | | % entro 80 m da viabilita | viab. attuale | | viab. progetto | | |
| | 22 | 42 | 27 | 9 | 1 | 0 | 20-40% | | | 54 | | 87 | | |
| Rete Natura2000 | nome area protetta | | | codice area protetta | | | classificazione | | | area di intersezione | | | | |
| | l'udc non è inclusa in un' area RN2000 | | | | | | | | | | | | | |

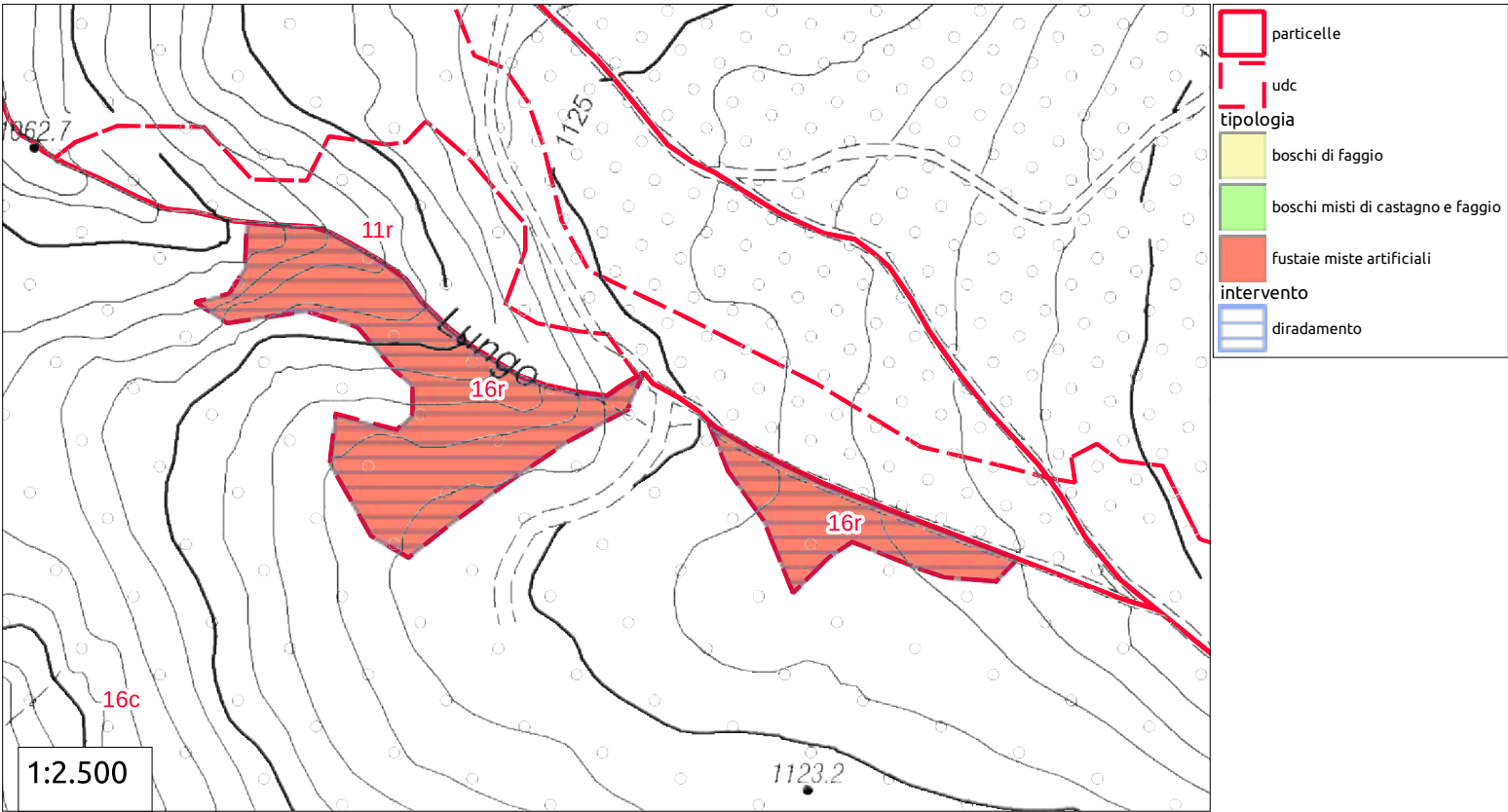
uso suolo, tipi forestali, struttura che compongono l'UdC

| ha | % | tipologia di uso del suolo | struttura e sviluppo | eta | provv. (mc) |
|---------|----|-----------------------------------|----------------------|-----|-------------|
| 18,7119 | 67 | boschi di faggio | Ceduo invecchiato | 58 | 4793,8 |
| 3,9185 | 14 | boschi misti di castagno e faggio | Ceduo maturo | 48 | 705,92 |
| 5,4117 | 19 | boschi a prevalenza di castagno | Ceduo maturo | 48 | 1503,8 |
| | | | | | |
| | | | | | |
| | | | | | |
| | | | | | |

interventi previsti

| ha | int. principale | int. accessorio | periodo | provv. (mc) | % prel | ripresa (mc) | note |
|--------|-----------------|-----------------|--------------------|-------------|--------|--------------|------|
| 5,4117 | ceduazione | | dal 7° al 10° anno | 2027,65 | 0,9 | 1824,89 | |

UdC: 16r - fustaie artificiali di resinose



| sup. lorda (ha) | sup. produttiva boscata (ha) | sup. improduttiva (ha) | sup. prod. perm. non boscata (ha) | sup. a cop. arborea non boscata (ha) |
|-----------------|---------------------------------|------------------------|--------------------------------------|---|
| 0,7581 | 0,7581 | | | |

| quota m | minima | massima | intervallo | q_prevalente | esp % | N | NE | E | SE | S | SO | O | NO | esp. prev. |
|------------|--------|---------|------------|--------------|----------|----|----|---|----|---|----|----|----|------------|
| | 1079 | 1139 | 60 | 1079 | | 39 | 0 | 0 | 0 | 0 | 8 | 20 | 33 | |

| classe pendenza % | 0-20% | 20-40% | 40-60% | 60-80% | 80-100% | >100% | cl pend prev | % entro 80 m da viabilita | viab. attuale | viab. progetto |
|-------------------|-------|--------|--------|--------|---------|-------|--------------|------------------------------|---------------|----------------|
| | 39 | 33 | 22 | 6 | 0 | 0 | 0-20% | | 91 | 91 |

| Rete Natura2000 | nome area protetta | codice area protetta | classificazione | area di intersezione |
|-----------------|--|----------------------|-----------------|----------------------|
| | l'udc non è inclusa in un' area RN2000 | | | |

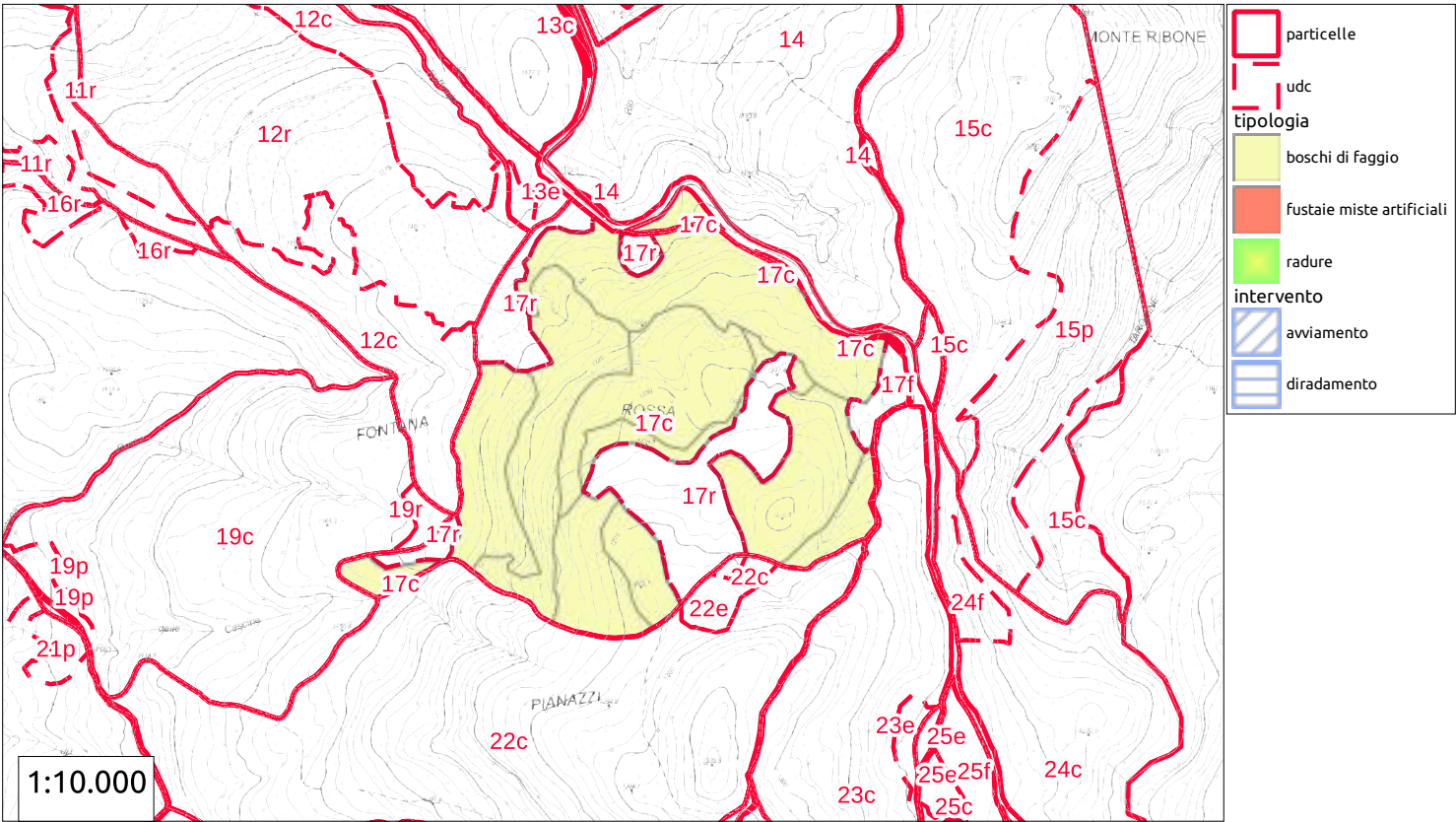
uso suolo, tipi forestali, struttura che compongono l'UdC

| ha | % | tipologia di uso del suolo | struttura e sviluppo | eta | provv. (mc) |
|--------|-----|---|--------------------------|-----|-------------|
| 0,7581 | 100 | fustaie miste artificiali (prev. Pino nero) | Fustaia monoplana adulta | 56 | 261,57 |
| | | | | | |
| | | | | | |
| | | | | | |
| | | | | | |
| | | | | | |
| | | | | | |

interventi previsti

| ha | int. principale | int. accessorio | periodo | provv. (mc) | % prel | ripresa (mc) | note |
|--------|-----------------|-----------------|------------------------|-------------|-----------|-----------------|------|
| 0,7581 | diradamento | | Intera validita' Piano | 261,57 | 0,35 | 105,35 | |

UdC: 17c - cedui in produzione



| sup. lorda (ha) | sup. produttiva boscata (ha) | sup. improduttiva (ha) | sup. prod. perm. non boscata (ha) | sup. a cop. arborea non boscata (ha) |
|-----------------|------------------------------|------------------------|-----------------------------------|--------------------------------------|
| 20,5883 | 20,5883 | | | |

| quota m | minima | massima | intervallo | q_prevalente | esp % | N | NE | E | SE | S | SO | O | NO | esp. prev. |
|---------|--------|---------|------------|--------------|-------|----|----|---|----|---|----|----|----|------------|
| | 1160 | 1286 | 126 | 1181 | | 20 | 10 | 4 | 1 | 1 | 3 | 25 | 35 | nord_oves |

| classe pendenza % | 0-20% | 20-40% | 40-60% | 60-80% | 80-100% | >100% | cl pend prev | % entro 80 m da viabilita | viab. attuale | viab. progetto |
|-------------------|-------|--------|--------|--------|---------|-------|--------------|---------------------------|---------------|----------------|
| | 28 | 49 | 20 | 3 | 0 | 0 | 20-40% | | 99 | 99 |

| Rete Natura2000 | nome area protetta | codice area protetta | classificazione | area di intersezione |
|-----------------|--|----------------------|-----------------|----------------------|
| | l'udc non è inclusa in un' area RN2000 | | | |

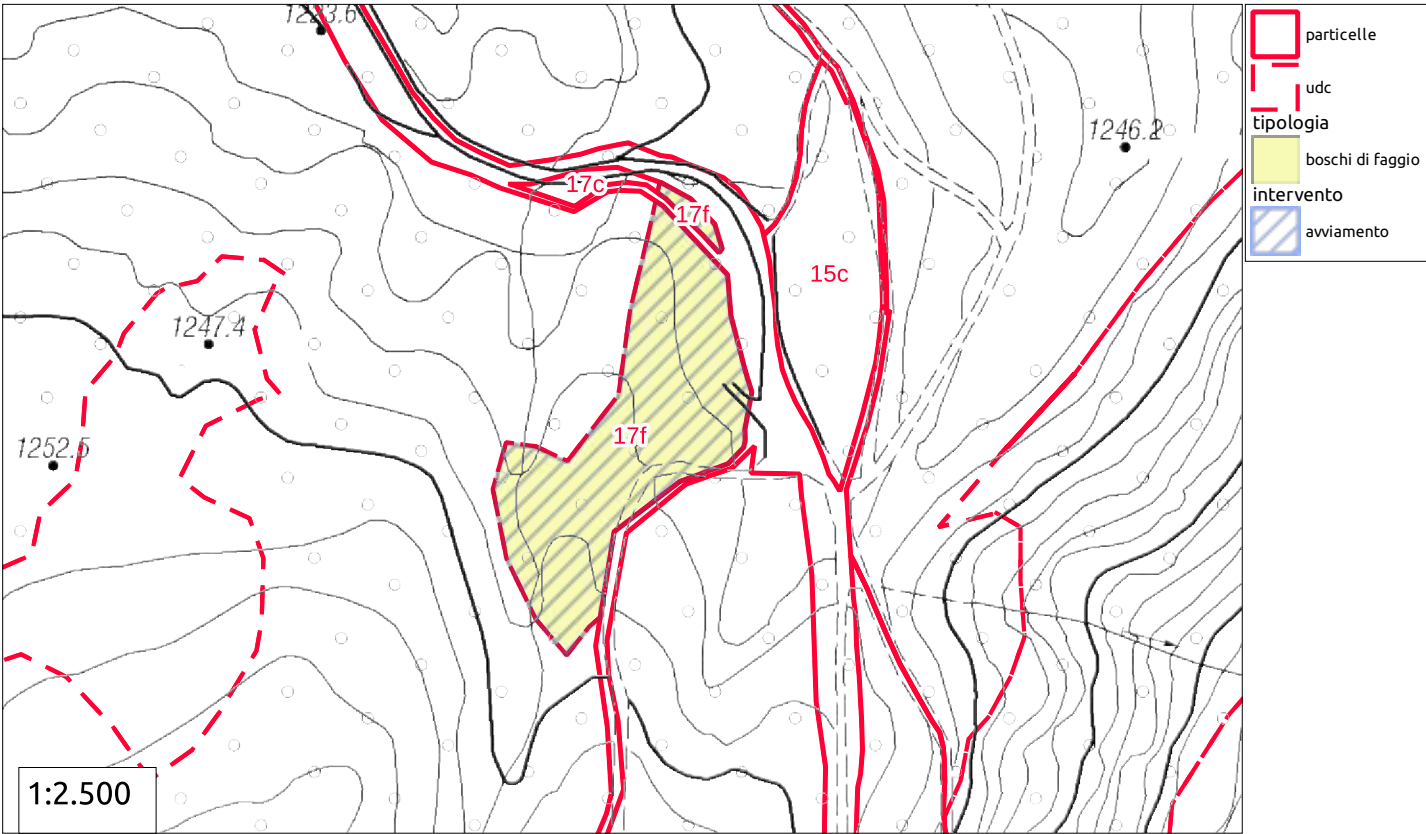
uso suolo, tipi forestali, struttura che compongono l'UdC

| ha | % | tipologia di uso del suolo | struttura e sviluppo | eta | prov. (mc) |
|--------|----|----------------------------|-----------------------|-----|------------|
| 1,6168 | 8 | boschi di faggio | Ceduo in riproduzione | 5 | 98,66 |
| 5,769 | 28 | boschi di faggio | Ceduo in riproduzione | 9 | 473,06 |
| 0,8905 | 4 | boschi di faggio | Ceduo immaturo | 11 | 82,37 |
| 0,7317 | 4 | boschi di faggio | Ceduo immaturo | 16 | 86,89 |
| 0,4204 | 2 | boschi di faggio | Ceduo immaturo | 24 | 67,58 |
| 6,7516 | 33 | boschi di faggio | Ceduo immaturo | 26 | 1085,34 |
| 0,3019 | 1 | boschi di faggio | Ceduo maturo | 48 | 76,19 |
| 4,1064 | 20 | boschi di faggio | Ceduo invecchiato | 66 | 1391 |

interventi previsti

| ha | int. principale | int. accessorio | periodo | prov. (mc) | % prel | ripresa (mc) | note |
|------------------------------|-----------------|-----------------|---------|------------|--------|--------------|------|
| non sono previsti interventi | | | | | | | |

UdC: 17f - fustaie di conifere, fustaie transitorie e cedui invecchiati



| | | | | | | | | | | | | | | |
|-------------------|--------|--|------------------------------|--------------|------------------------|---------|-------|-----------------------------------|----|---------------------------|--------------------------------------|---------------|----|----------------|
| sup. lorda (ha) | | | sup. produttiva boscata (ha) | | sup. improduttiva (ha) | | | sup. prod. perm. non boscata (ha) | | | sup. a cop. arborea non boscata (ha) | | | |
| 0,543 | | | 0,543 | | | | | | | | | | | |
| quota m | minima | massima | intervallo | q_prevalente | esp % | N | NE | E | SE | S | SO | O | NO | esp. prev. |
| | 1231 | 1247 | 16 | 1231 | | 17 | 35 | 35 | 0 | 0 | 0 | 3 | 10 | nord_est |
| classe pendenza % | | 0-20% | 20-40% | 40-60% | 60-80% | 80-100% | >100% | cl pend prev | | % entro 80 m da viabilita | | viab. attuale | | viab. progetto |
| | | 87 | 13 | 0 | 0 | 0 | 0 | 0-20% | | | | 100 | | 100 |
| Rete Natura2000 | | nome area protetta | | | codice area protetta | | | classificazione | | | area di intersezione | | | |
| | | l'udc non è inclusa in un' area RN2000 | | | | | | | | | | | | |

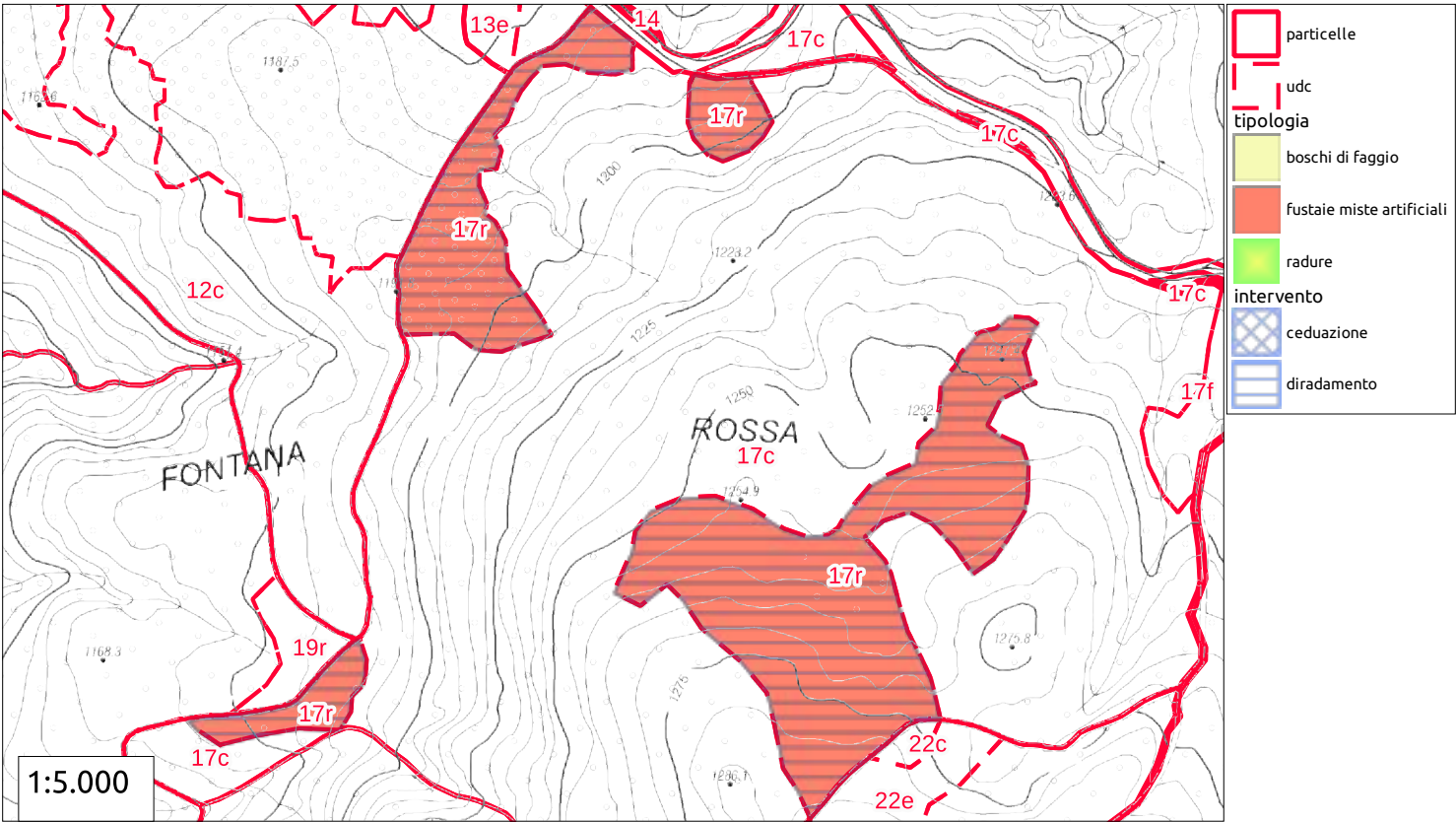
uso suolo, tipi forestali, struttura che compongono l'UdC

| ha | % | tipologia di uso del suolo | struttura e sviluppo | eta | prov. (mc) |
|-------|-----|----------------------------|----------------------|-----|------------|
| 0,543 | 100 | boschi di faggio | Ceduo invecchiato | 66 | 139,48 |
| | | | | | |
| | | | | | |
| | | | | | |
| | | | | | |
| | | | | | |
| | | | | | |

interventi previsti

| ha | int. principale | int. accessorio | periodo | prov. (mc) | % prel | ripresa (mc) | note |
|-------|-----------------|-----------------|-------------|------------|--------|--------------|------|
| 0,543 | avviamento | | 1° triennio | 147,63 | 0,3 | 44,29 | |

UdC: 17r - fustaie artificiali di resinose



| sup. lorda (ha) | sup. produttiva boscata (ha) | sup. improduttiva (ha) | sup. prod. perm. non boscata (ha) | sup. a cop. arborea non boscata (ha) |
|-----------------|------------------------------|------------------------|-----------------------------------|--------------------------------------|
| 4,916 | 4,916 | | | |

| quota m | minima | massima | intervallo | q_prevalente | esp % | N | NE | E | SE | S | SO | O | NO | esp. prev. |
|---------|--------|---------|------------|--------------|-------|----|----|---|----|---|----|---|----|------------|
| | 1170 | 1285 | 115 | 1200 | | 50 | 11 | 0 | 0 | 0 | 3 | 4 | 32 | |

| classe pendenza % | 0-20% | 20-40% | 40-60% | 60-80% | 80-100% | >100% | cl pend prev | % entro 80 m da viabilita | viab. attuale | viab. progetto |
|-------------------|-------|--------|--------|--------|---------|-------|--------------|---------------------------|---------------|----------------|
| | 62 | 37 | 1 | 0 | 0 | 0 | 0-20% | | 99 | 99 |

| Rete Natura2000 | nome area protetta | codice area protetta | classificazione | area di intersezione |
|-----------------|--|----------------------|-----------------|----------------------|
| | l'udc non è inclusa in un' area RN2000 | | | |

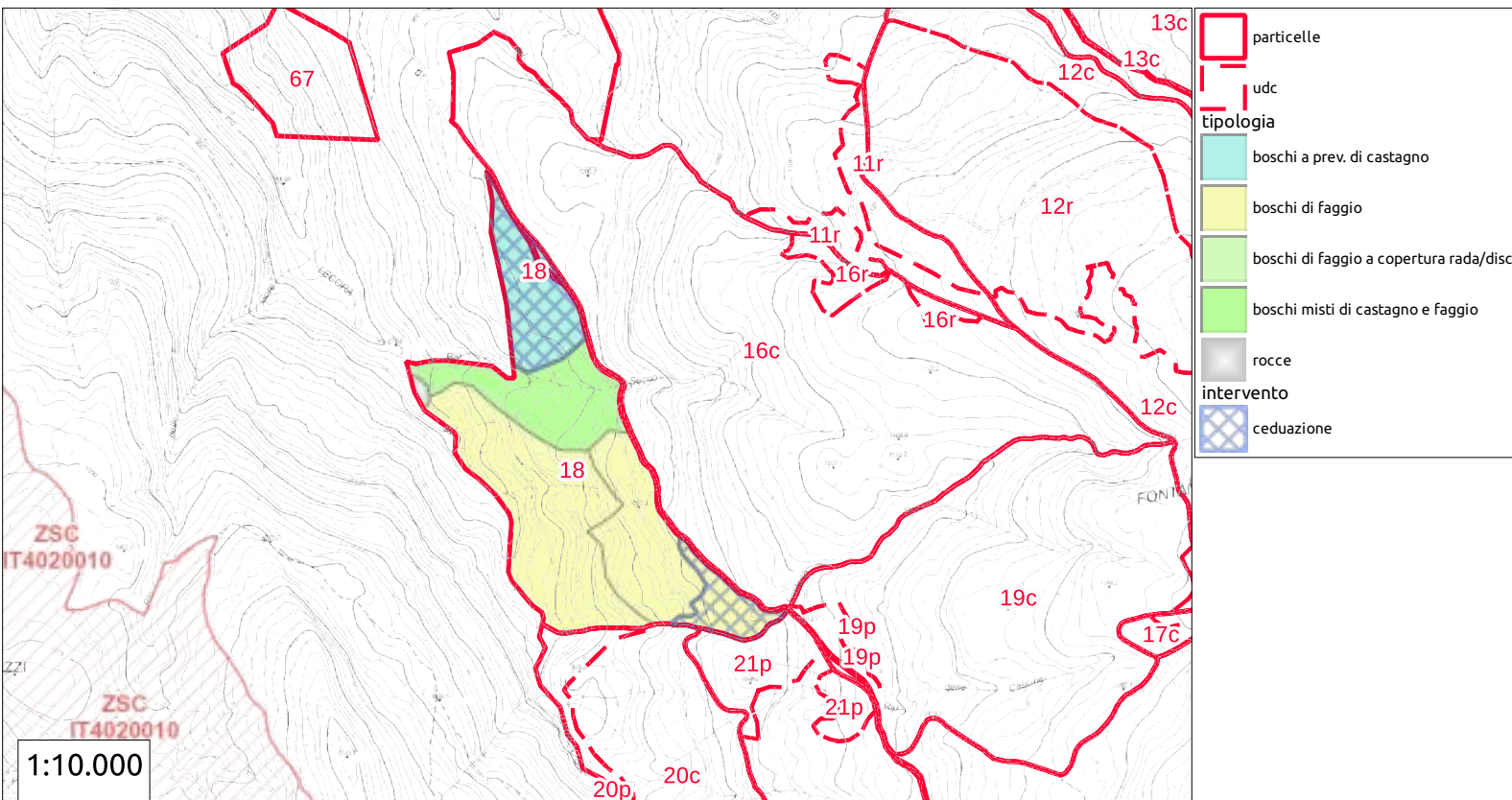
uso suolo, tipi forestali, struttura che compongono l'UdC

| ha | % | tipologia di uso del suolo | struttura e sviluppo | eta | provv. (mc) |
|-------|-----|---|--------------------------|-----|-------------|
| 4,916 | 100 | fustaie miste artificiali (prev. Pino nero) | Fustaia monoplana adulta | 60 | 1349,64 |
| | | | | | |
| | | | | | |
| | | | | | |
| | | | | | |
| | | | | | |

interventi previsti

| ha | int. principale | int. accessorio | periodo | provv. (mc) | % prel | ripresa (mc) | note |
|-------|-----------------|-----------------|------------------------|-------------|--------|--------------|------|
| 4,916 | diradamento | | Intera validita' Piano | 1349,64 | 0,35 | 561,83 | |

UdC: 18 - cedui in produzione



| sup. lorda (ha) | sup. produttiva boscata (ha) | sup. improduttiva (ha) | sup. prod. perm. non boscata (ha) | sup. a cop. arborea non boscata (ha) |
|-----------------|------------------------------|------------------------|-----------------------------------|--------------------------------------|
| 11,413 | 11,3421 | 0,0709 | | |

| quota m | minima | massima | intervallo | q_prevalente | esp % | N | NE | E | SE | S | SO | O | NO | esp. prev. |
|---------|--------|---------|------------|--------------|-------|---|----|---|----|---|----|----|----|------------|
| | 884 | 1055 | 171 | 949 | | 0 | 0 | 0 | 0 | 1 | 36 | 50 | 12 | ovest |

| classe pendenza % | 0-20% | 20-40% | 40-60% | 60-80% | 80-100% | >100% | cl pend prev | % entro 80 m da viabilita | viab. attuale | viab. progetto |
|-------------------|-------|--------|--------|--------|---------|-------|--------------|---------------------------|---------------|----------------|
| | 6 | 32 | 45 | 16 | 1 | 0 | 40-60% | | 95 | 95 |

| Rete Natura2000 | nome area protetta | codice area protetta | classificazione | area di intersezione |
|-----------------|--|----------------------|-----------------|----------------------|
| | l'udc non è inclusa in un' area RN2000 | | | |

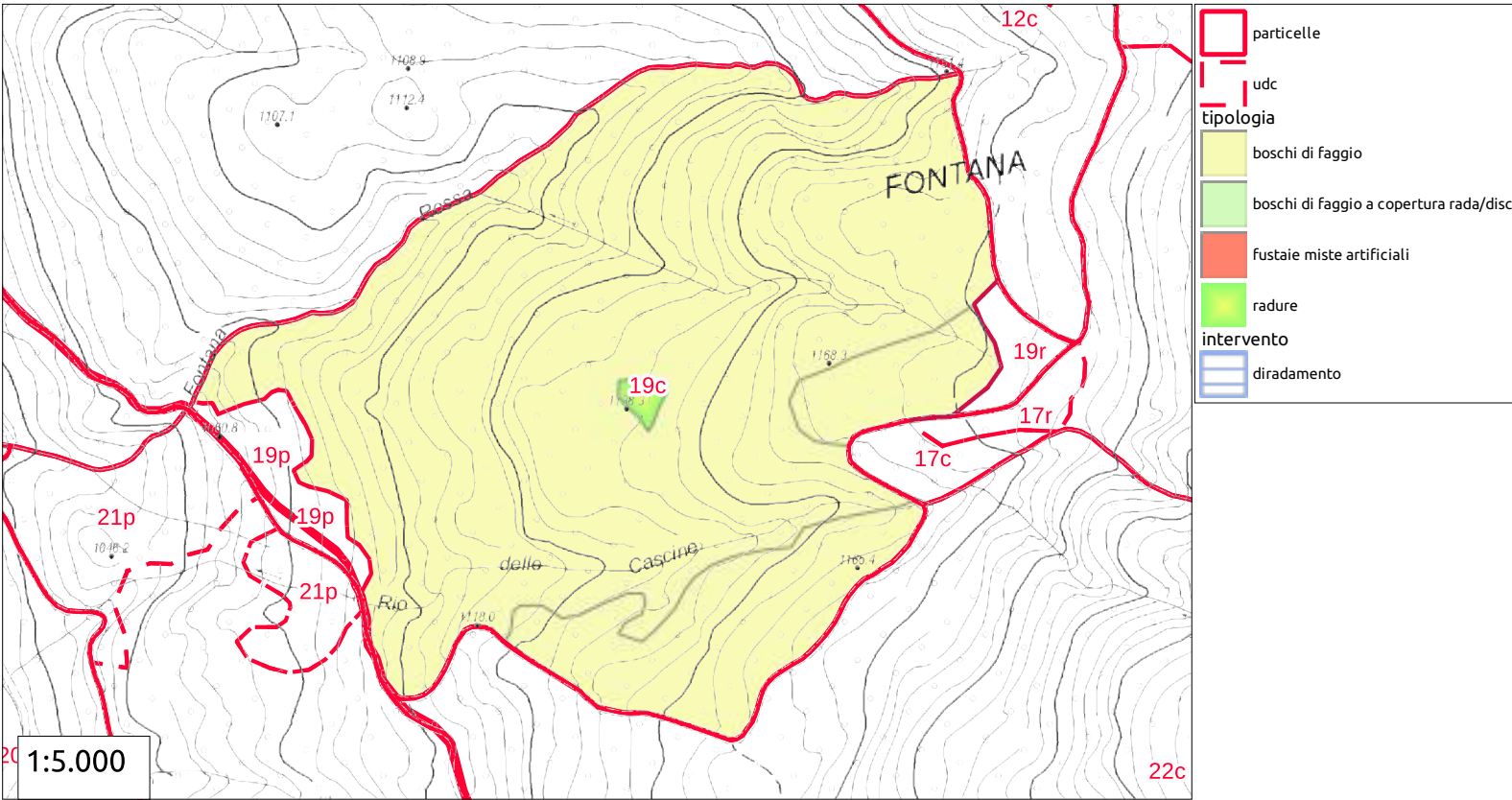
uso suolo, tipi forestali, struttura che compongono l'UdC

| ha | % | tipologia di uso del suolo | struttura e sviluppo | eta | prov. (mc) |
|--------|----|-----------------------------------|-----------------------|------|------------|
| 0,0709 | 1 | rocce | NULL | NULL | NULL |
| 2,2679 | 20 | boschi di faggio | Ceduo in riproduzione | 1 | 128,77 |
| 5,2573 | 46 | boschi di faggio | Ceduo invecchiato | 57 | 1258,95 |
| 2,1283 | 19 | boschi misti di castagno e faggio | Ceduo invecchiato | 57 | 388,07 |
| 1,6886 | 15 | boschi a prevalenza di castagno | Ceduo invecchiato | 56 | 640,84 |
| | | | | | |
| | | | | | |
| | | | | | |

interventi previsti

| ha | int. principale | int. accessorio | periodo | prov. (mc) | % prel | ripresa (mc) | note |
|--------|-----------------|-----------------|--------------------|------------|--------|--------------|------|
| 1,6886 | ceduazione | | dal 7° al 10° anno | 804,3 | 0,9 | 723,87 | |
| 0,7782 | ceduazione | | dal 7° al 10° anno | 246,06 | 0,9 | 221,46 | |

UdC: 19c - cedui in produzione



| sup. lorda (ha) | sup. produttiva boscata (ha) | sup. improduttiva (ha) | sup. prod. perm. non boscata (ha) | sup. a cop. arborea non boscata (ha) |
|-----------------|------------------------------|------------------------|-----------------------------------|--------------------------------------|
| 16,0422 | 16,0422 | | | |

| quota m | minima | massima | intervallo | q_prevalente | esp % | N | NE | E | SE | S | SO | O | NO | esp. prev. |
|---------|--------|---------|------------|--------------|-------|----|----|---|----|---|----|----|----|------------|
| | 1060 | 1177 | 118 | 1100 | | 11 | 0 | 0 | 0 | 5 | 15 | 30 | 40 | nord_oves |

| classe pendenza % | 0-20% | 20-40% | 40-60% | 60-80% | 80-100% | >100% | cl pend prev | % entro 80 m da viabilita | viab. attuale | viab. progetto |
|-------------------|-------|--------|--------|--------|---------|-------|--------------|---------------------------|---------------|----------------|
| | 26 | 46 | 24 | 4 | 1 | 0 | 20-40% | | 50 | 86 |

| Rete Natura2000 | nome area protetta | codice area protetta | classificazione | area di intersezione |
|-----------------|--|----------------------|-----------------|----------------------|
| | l'udc non è inclusa in un' area RN2000 | | | |

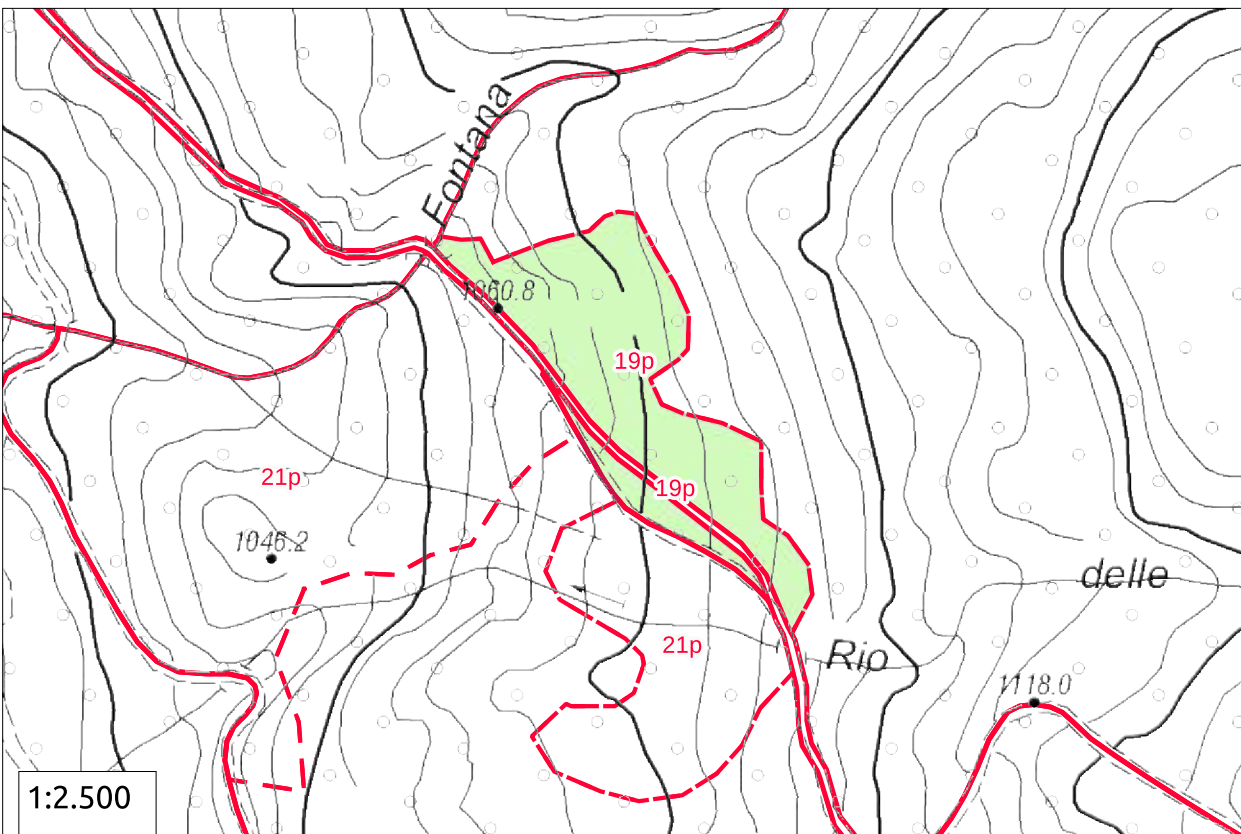
uso suolo, tipi forestali, struttura che compongono l'UdC

| ha | % | tipologia di uso del suolo | struttura e sviluppo | eta | prov. (mc) |
|---------|----|----------------------------|----------------------|------|------------|
| 0,0733 | 0 | radure | NULL | NULL | NULL |
| 2,7664 | 17 | boschi di faggio | Ceduo immaturo | 24 | 368,81 |
| 13,2025 | 82 | boschi di faggio | Ceduo invecchiato | 57 | 4613,75 |
| | | | | | |
| | | | | | |
| | | | | | |
| | | | | | |

interventi previsti

| ha | int. principale | int. accessorio | periodo | prov. (mc) | % prel | ripresa (mc) | note |
|------------------------------|-----------------|-----------------|---------|------------|--------|--------------|------|
| non sono previsti interventi | | | | | | | |

UdC: 19p - boschi di protezione



| sup. lorda (ha) | sup. produttiva boscata (ha) | sup. improduttiva (ha) | sup. prod. perm. non boscata (ha) | sup. a cop. arborea non boscata (ha) |
|-----------------|------------------------------|------------------------|-----------------------------------|--------------------------------------|
| 0,5552 | 0,5552 | | | |

| quota m | minima | massima | intervallo | q_prevalente | esp % | N | NE | E | SE | S | SO | O | NO | esp. prev. |
|---------|--------|---------|------------|--------------|-------|---|----|---|----|---|----|----|----|------------|
| | 1057 | 1088 | 31 | 1057 | | 0 | 0 | 0 | 0 | 0 | 25 | 75 | 0 | ovest |

| classe pendenza % | 0-20% | 20-40% | 40-60% | 60-80% | 80-100% | >100% | cl pend prev | % entro 80 m da viabilita | viab. attuale | viab. progetto |
|-------------------|-------|--------|--------|--------|---------|-------|--------------|---------------------------|---------------|----------------|
| | 0 | 78 | 21 | 0 | 0 | 0 | 20-40% | | 100 | 100 |

| Rete Natura2000 | nome area protetta | codice area protetta | classificazione | area di intersezione |
|-----------------|--|----------------------|-----------------|----------------------|
| | l'udc non è inclusa in un' area RN2000 | | | |

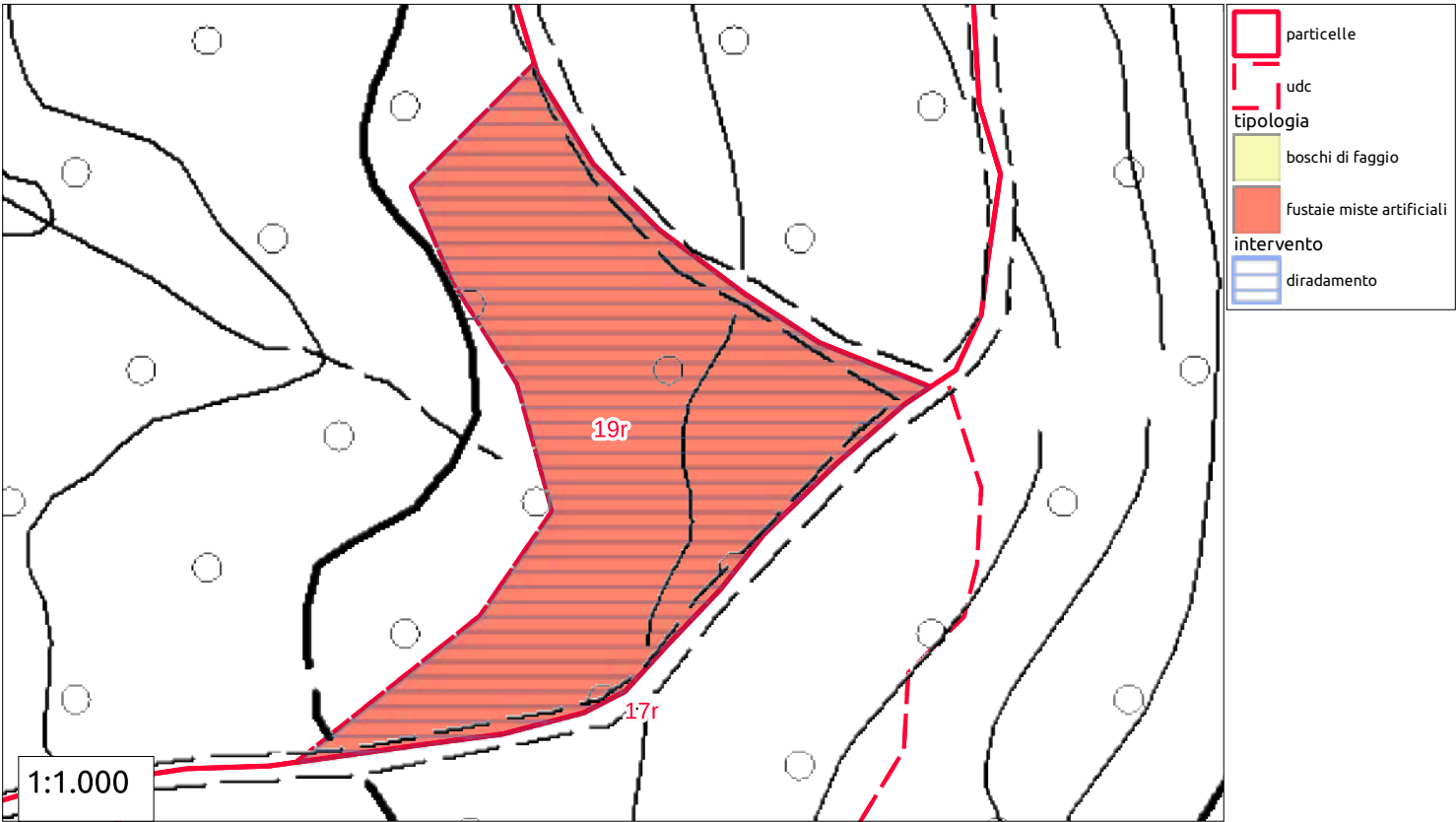
uso suolo, tipi forestali, struttura che compongono l'UdC

| ha | % | tipologia di uso del suolo | struttura e sviluppo | eta | prov. (mc) |
|--------|-----|---|----------------------|-----|------------|
| 0,5552 | 100 | boschi di faggio a copertura rada/discontinua | Fustaia irregolare | 30 | 87,45 |
| | | | | | |
| | | | | | |
| | | | | | |
| | | | | | |
| | | | | | |
| | | | | | |

interventi previsti

| ha | int. principale | int. accessorio | periodo | prov. (mc) | % prel | ripresa (mc) | note |
|------------------------------|-----------------|-----------------|---------|------------|--------|--------------|------|
| non sono previsti interventi | | | | | | | |

UdC: 19r - fustaie artificiali di resinose



| sup. lorda (ha) | sup. produttiva boscata (ha) | sup. improduttiva (ha) | sup. prod. perm. non boscata (ha) | sup. a cop. arborea non boscata (ha) |
|-----------------|------------------------------|------------------------|-----------------------------------|--------------------------------------|
| 0,2915 | 0,2915 | | | |

| quota m | minima | massima | intervallo | q_prevalente | esp % | N | NE | E | SE | S | SO | O | NO | esp. prev. |
|---------|--------|---------|------------|--------------|-------|---|----|---|----|---|----|----|----|------------|
| | 1175 | 1182 | 7 | 1175 | | 0 | 0 | 0 | 0 | 0 | 3 | 87 | 11 | |

| classe pendenza % | 0-20% | 20-40% | 40-60% | 60-80% | 80-100% | >100% | cl pend prev | % entro 80 m da viabilita | viab. attuale | viab. progetto |
|-------------------|-------|--------|--------|--------|---------|-------|--------------|---------------------------|---------------|----------------|
| | 100 | 0 | 0 | 0 | 0 | 0 | 0-20% | | 100 | 100 |

| Rete Natura2000 | nome area protetta | codice area protetta | classificazione | area di intersezione |
|-----------------|--|----------------------|-----------------|----------------------|
| | l'udc non è inclusa in un' area RN2000 | | | |

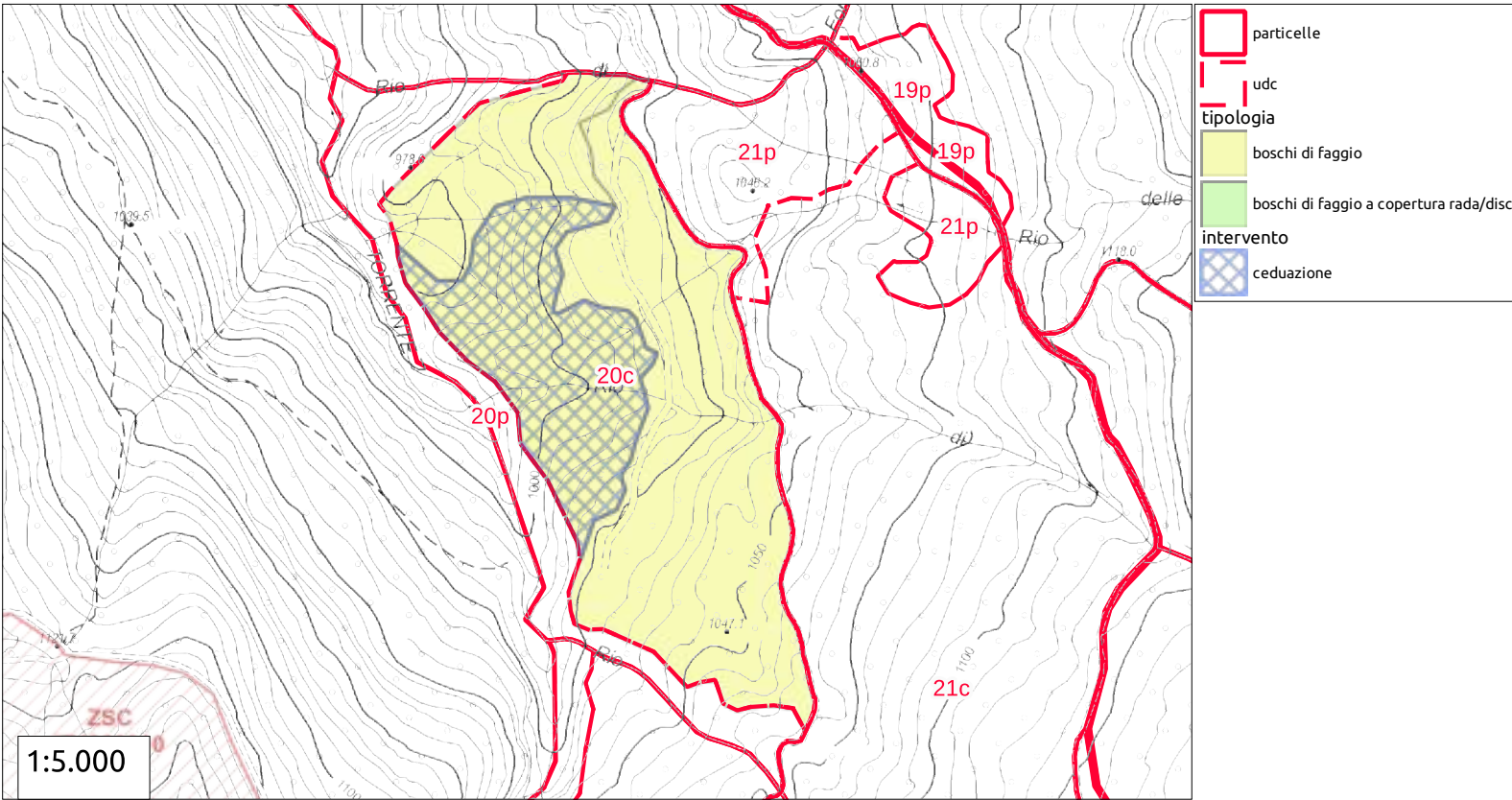
uso suolo, tipi forestali, struttura che compongono l'UdC

| ha | % | tipologia di uso del suolo | struttura e sviluppo | eta | prov. (mc) |
|--------|-----|---|---------------------------|-----|------------|
| 0,2915 | 100 | fustaie miste artificiali (prev. Pino nero) | Fustaia monoplana giovane | 38 | 68,25 |
| | | | | | |
| | | | | | |
| | | | | | |
| | | | | | |
| | | | | | |
| | | | | | |

interventi previsti

| ha | int. principale | int. accessorio | periodo | prov. (mc) | % prel | ripresa (mc) | note |
|--------|-----------------|-----------------|------------------------|------------|--------|--------------|------|
| 0,2915 | diradamento | | Intera validita' Piano | 68,25 | 0,35 | 29,19 | |

UdC: 20c - cedui in produzione



| sup. lorda (ha) | sup. produttiva boscata (ha) | sup. improduttiva (ha) | sup. prod. perm. non boscata (ha) | sup. a cop. arborea non boscata (ha) |
|-----------------|---------------------------------|------------------------|--------------------------------------|---|
| 7,0182 | 7,0182 | | | |

| quota m | minima | massima | intervallo | q_prevalente | esp % | N | NE | E | SE | S | SO | O | NO | esp. prev. |
|------------|--------|---------|------------|--------------|----------|---|----|---|----|---|----|----|----|------------|
| | 968 | 1070 | 102 | 982 | | 4 | 0 | 0 | 0 | 1 | 16 | 43 | 36 | ovest |

| classe pendenza % | 0-20% | 20-40% | 40-60% | 60-80% | 80-100% | >100% | cl pend prev | % entro 80 m da viabilita | viab. attuale | viab. progetto |
|-------------------|-------|--------|--------|--------|---------|-------|--------------|------------------------------|---------------|----------------|
| | 17 | 53 | 27 | 2 | 0 | 0 | 20-40% | | 94 | 94 |

| Rete Natura2000 | nome area protetta | codice area protetta | classificazione | area di intersezione |
|-----------------|--|----------------------|-----------------|----------------------|
| | l'udc non è inclusa in un' area RN2000 | | | |

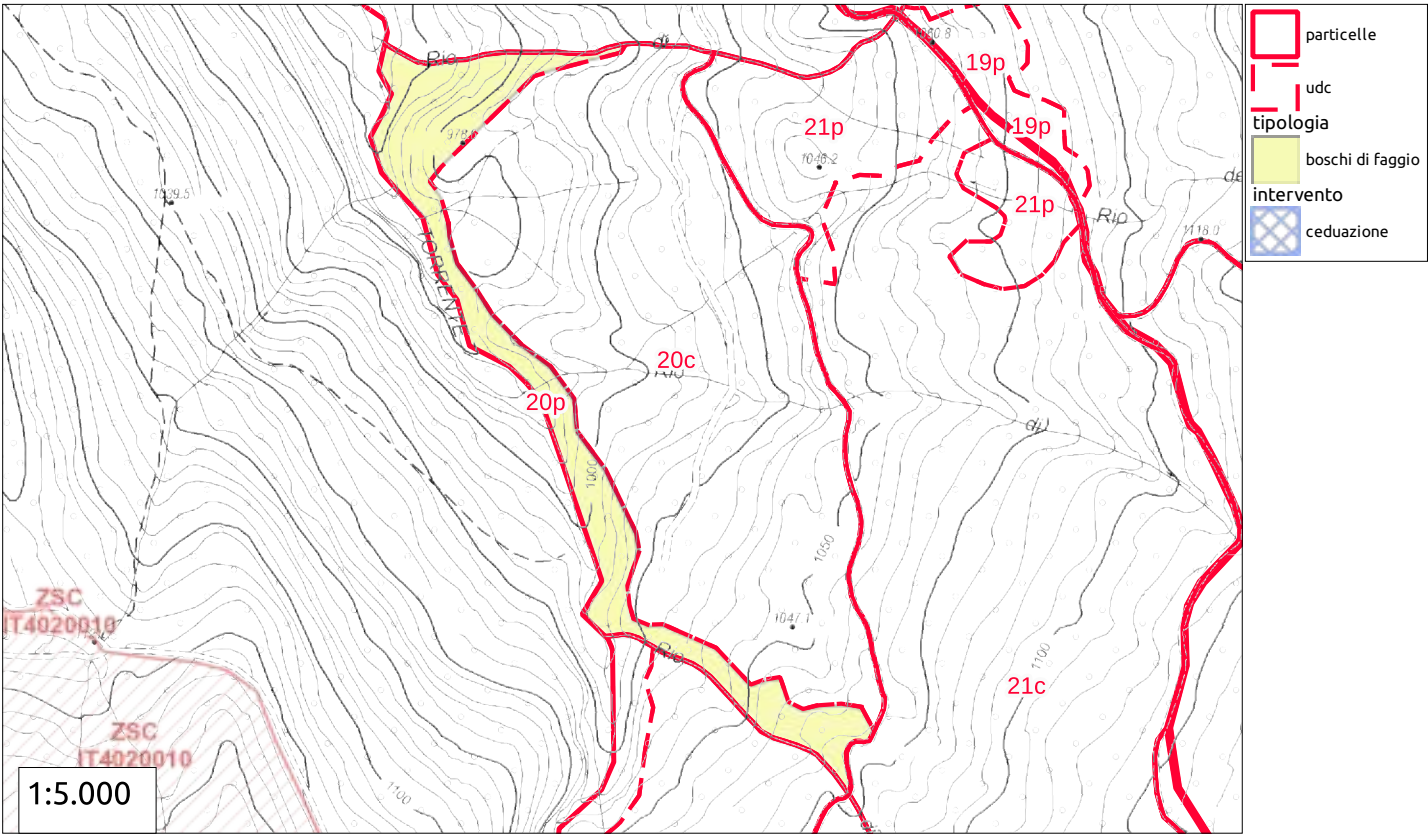
uso suolo, tipi forestali, struttura che compongono l'UdC

| ha | % | tipologia di uso del suolo | struttura e sviluppo | eta | prov. (mc) |
|--------|----|----------------------------|-----------------------|-----|------------|
| 1,1853 | 17 | boschi di faggio | Ceduo in riproduzione | 1 | 41,6 |
| 3,8882 | 55 | boschi di faggio | Ceduo immaturo | 20 | 682,38 |
| 1,9447 | 28 | boschi di faggio | Ceduo invecchiato | 50 | 571,28 |
| | | | | | |
| | | | | | |
| | | | | | |
| | | | | | |

interventi previsti

| ha | int. principale | int. accessorio | periodo | prov. (mc) | % prel | ripresa (mc) | note |
|--------|-----------------|-----------------|-------------|------------|-----------|-----------------|------|
| 1,9447 | ceduazione | | 2° triennio | 644,21 | 0,9 | 579,79 | |

UdC: 20p - boschi di protezione



| sup. lorda (ha) | | sup. produttiva boscata (ha) | | sup. improduttiva (ha) | | sup. prod. perm. non boscata (ha) | | sup. a cop. arborea non boscata (ha) | | | | | | |
|-------------------|--|------------------------------|------------|------------------------|---------|-----------------------------------|-----------------|--------------------------------------|---------------------------|---------------|----|----------------|----|------------|
| 1,7768 | | 1,7768 | | | | | | | | | | | | |
| quota m | minima | massima | intervallo | q_prevalente | esp % | N | NE | E | SE | S | SO | O | NO | esp. prev. |
| | 943 | 1074 | 131 | 943 | | 4 | 0 | 0 | 0 | 0 | 8 | 52 | 36 | ovest |
| classe pendenza % | 0-20% | 20-40% | 40-60% | 60-80% | 80-100% | >100% | cl pend prev | | % entro 80 m da viabilita | viab. attuale | | viab. progetto | | |
| | 5 | 36 | 35 | 21 | 3 | 0 | 20-40% | | | 78 | | 78 | | |
| Rete Natura2000 | nome area protetta | | | codice area protetta | | | classificazione | | area di intersezione | | | | | |
| | l'udc non è inclusa in un' area RN2000 | | | | | | | | | | | | | |

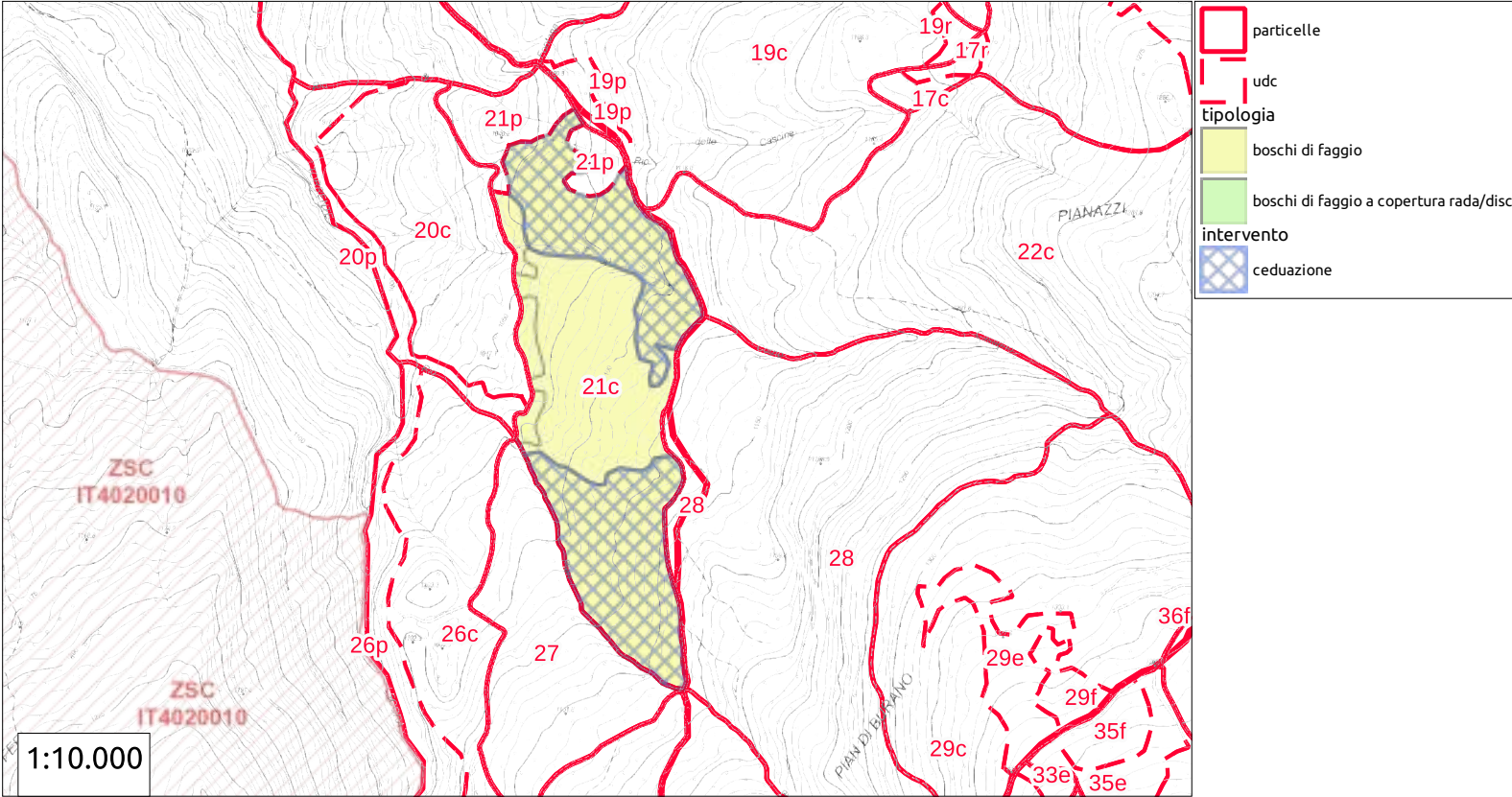
uso suolo, tipi forestali, struttura che compongono l'UdC

| ha | % | tipologia di uso del suolo | struttura e sviluppo | eta | prov. (mc) |
|--------|-----|----------------------------|----------------------|-----|------------|
| 1,7768 | 100 | boschi di faggio | Ceduo invecchiato | 50 | 339,26 |
| | | | | | |
| | | | | | |
| | | | | | |
| | | | | | |
| | | | | | |
| | | | | | |

interventi previsti

| ha | int. principale | int. accessorio | periodo | prov. (mc) | % prel | ripresa (mc) | note |
|------------------------------|-----------------|-----------------|---------|------------|--------|--------------|------|
| non sono previsti interventi | | | | | | | |

UdC: 21c - cedui in produzione



| sup. lorda (ha) | sup. produttiva boscata (ha) | sup. improduttiva (ha) | sup. prod. perm. non boscata (ha) | sup. a cop. arborea non boscata (ha) |
|-----------------|---------------------------------|------------------------|--------------------------------------|---|
| 13,1259 | 13,1259 | | | |

| quota m | minima | massima | intervallo | q_prevalente | esp % | N | NE | E | SE | S | SO | O | NO | esp. prev. |
|------------|--------|---------|------------|--------------|----------|---|----|---|----|---|----|----|----|------------|
| | 1038 | 1166 | 128 | 1094 | | 2 | 0 | 0 | 0 | 0 | 8 | 52 | 38 | ovest |

| classe pendenza % | 0-20% | 20-40% | 40-60% | 60-80% | 80-100% | >100% | cl pend prev | % entro 80 m da viabilita | viab. attuale | viab. progetto |
|-------------------|-------|--------|--------|--------|---------|-------|--------------|------------------------------|---------------|----------------|
| | 10 | 69 | 20 | 1 | 0 | 0 | 20-40% | | 90 | 97 |

| Rete Natura2000 | nome area protetta | codice area protetta | classificazione | area di intersezione |
|-----------------|--|----------------------|-----------------|----------------------|
| | l'udc non è inclusa in un' area RN2000 | | | |

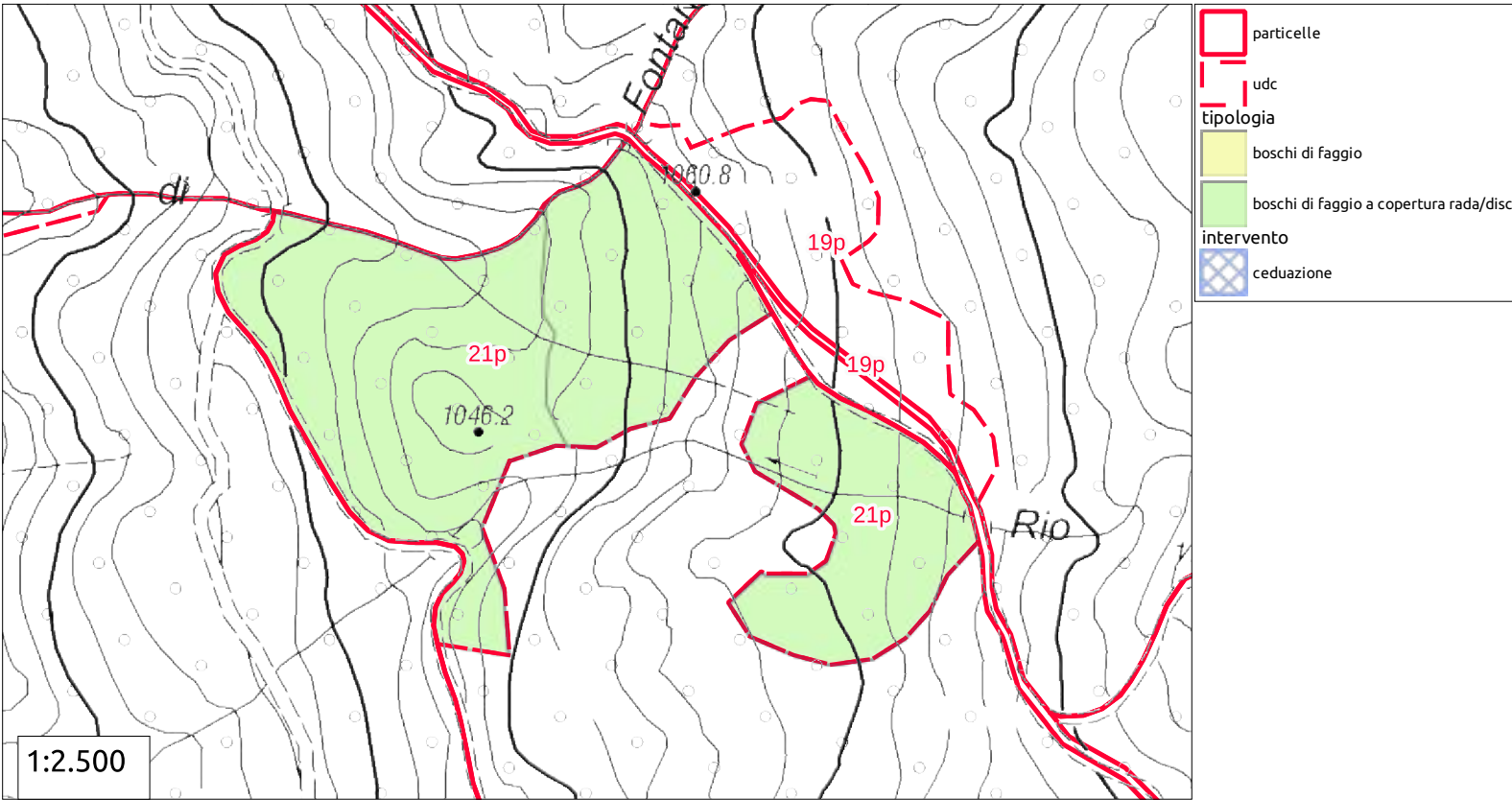
uso suolo, tipi forestali, struttura che compongono l'UdC

| ha | % | tipologia di uso del suolo | struttura e sviluppo | eta | prov. (mc) |
|--------|----|----------------------------|----------------------|-----|------------|
| 4,7224 | 36 | boschi di faggio | Ceduo immaturo | 20 | 795,3 |
| 0,7745 | 6 | boschi di faggio | Ceduo immaturo | 23 | 142,52 |
| 7,629 | 58 | boschi di faggio | Ceduo invecchiato | 57 | 2146,51 |
| | | | | | |
| | | | | | |
| | | | | | |
| | | | | | |

interventi previsti

| ha | int. principale | int. accessorio | periodo | prov. (mc) | % prel | ripresa (mc) | note |
|--------|-----------------|-----------------|--------------------|------------|-----------|-----------------|------|
| 4,0384 | ceduazione | | 1° triennio | 1050,67 | 0,9 | 945,6 | |
| 3,5906 | ceduazione | | dal 7° al 10° anno | 1371,86 | 0,9 | 1234,67 | |

UdC: 21p - boschi di protezione



| sup. lorda (ha) | sup. produttiva boscata (ha) | sup. improduttiva (ha) | sup. prod. perm. non boscata (ha) | sup. a cop. arborea non boscata (ha) |
|-----------------|---------------------------------|------------------------|--------------------------------------|---|
| 2,0243 | 2,0243 | | | |

| quota m | minima | massima | intervallo | q_prevalente | esp % | N | NE | E | SE | S | SO | O | NO | esp. prev. |
|------------|--------|---------|------------|--------------|----------|---|----|---|----|---|----|----|----|------------|
| | 1021 | 1088 | 67 | 1021 | | 8 | 0 | 0 | 0 | 4 | 11 | 63 | 13 | ovest |

| classe pendenza % | 0-20% | 20-40% | 40-60% | 60-80% | 80-100% | >100% | cl pend prev | % entro 80 m da viabilita | viab. attuale | viab. progetto |
|-------------------|-------|--------|--------|--------|---------|-------|--------------|------------------------------|---------------|----------------|
| | 16 | 66 | 17 | 1 | 0 | 0 | 20-40% | | 100 | 100 |

| Rete Natura2000 | nome area protetta | codice area protetta | classificazione | area di intersezione |
|-----------------|--|----------------------|-----------------|----------------------|
| | l'udc non è inclusa in un' area RN2000 | | | |

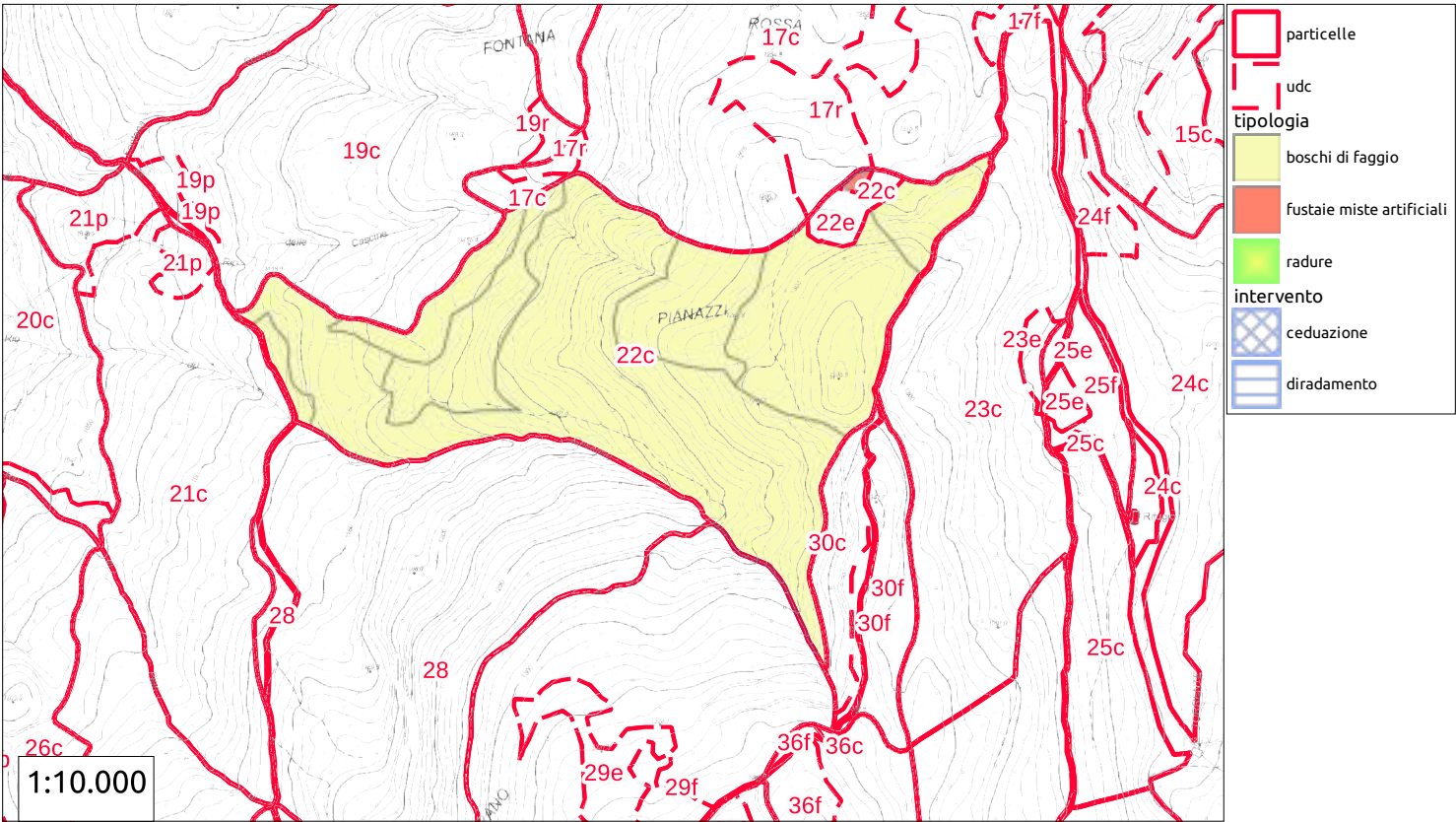
uso suolo, tipi forestali, struttura che compongono l'UdC

| ha | % | tipologia di uso del suolo | struttura e sviluppo | eta | prov. (mc) |
|--------|----|---|----------------------|-----|------------|
| 1,0416 | 51 | boschi di faggio a copertura rada/discontinua | Fustaia irregolare | 32 | 110,8 |
| 0,9827 | 49 | boschi di faggio a copertura rada/discontinua | Fustaia irregolare | 34 | 104,54 |
| | | | | | |
| | | | | | |
| | | | | | |
| | | | | | |

interventi previsti

| ha | int. principale | int. accessorio | periodo | prov. (mc) | % prel | ripresa (mc) | note |
|------------------------------|-----------------|-----------------|---------|------------|-----------|-----------------|------|
| non sono previsti interventi | | | | | | | |

UdC: 22c - cedui in produzione



| sup. lorda (ha) | | sup. produttiva boscata (ha) | | sup. improduttiva (ha) | | sup. prod. perm. non boscata (ha) | | sup. a cop. arborea non boscata (ha) | |
|-----------------|--|------------------------------|--|------------------------|--|-----------------------------------|--|--------------------------------------|--|
| 26,469 | | 26,469 | | | | | | | |

| quota m | minima | massima | intervallo | q_prevalente | esp % | N | NE | E | SE | S | SO | O | NO | esp. prev. |
|---------|--------|---------|------------|--------------|-------|---|----|---|----|---|----|----|----|------------|
| | 1101 | 1336 | 235 | 1157 | | 7 | 2 | 4 | 1 | 2 | 27 | 31 | 28 | ovest |

| classe pendenza % | 0-20% | 20-40% | 40-60% | 60-80% | 80-100% | >100% | cl pend prev | % entro 80 m da viabilita | viab. attuale | viab. progetto |
|-------------------|-------|--------|--------|--------|---------|-------|--------------|---------------------------|---------------|----------------|
| | 11 | 42 | 40 | 8 | 0 | 0 | 20-40% | | 85 | 97 |

| Rete Natura2000 | nome area protetta | codice area protetta | classificazione | area di intersezione |
|-----------------|--|----------------------|-----------------|----------------------|
| | l'udc non è inclusa in un' area RN2000 | | | |

uso suolo, tipi forestali, struttura che compongono l'UdC

| ha | % | tipologia di uso del suolo | struttura e sviluppo | eta | provv. (mc) |
|---------|----|---|---------------------------|-----|-------------|
| 2,312 | 9 | boschi di faggio | Ceduo in riproduzione | 6 | 216,93 |
| 4,784 | 18 | boschi di faggio | Ceduo immaturo | 12 | 601,88 |
| 2,2979 | 9 | boschi di faggio | Ceduo immaturo | 18 | 362,59 |
| 1,1656 | 4 | boschi di faggio | Ceduo immaturo | 19 | 190,13 |
| 1,2519 | 5 | boschi di faggio | Ceduo immaturo | 23 | 230,9 |
| 0,3699 | 1 | boschi di faggio | Ceduo immaturo | 26 | 74,14 |
| 14,2058 | 54 | boschi di faggio | Ceduo invecchiato | 58 | 4393,29 |
| 0,0819 | 0 | fustaie miste artificiali (prev. Pino nero) | Fustaia monoplana giovane | 37 | 20,87 |

interventi previsti

| ha | int. principale | int. accessorio | periodo | provv. (mc) | % prel | ripresa (mc) | note |
|------------------------------|-----------------|-----------------|---------|-------------|--------|--------------|------|
| non sono previsti interventi | | | | | | | |

UdC: 22e - prati e pascoli



| sup. lorda (ha) | sup. produttiva boscata (ha) | sup. improduttiva (ha) | sup. prod. perm. non boscata (ha) | sup. a cop. arborea non boscata (ha) |
|-----------------|------------------------------|------------------------|-----------------------------------|--------------------------------------|
| 0,6282 | | | 0,6282 | |

| quota m | minima | massima | intervallo | q_prevalente | esp % | N | NE | E | SE | S | SO | O | NO | esp. prev. |
|---------|--------|---------|------------|--------------|-------|----|----|----|----|---|----|---|----|------------|
| | 1269 | 1297 | 29 | 1269 | | 36 | 30 | 20 | 0 | 0 | 0 | 0 | 14 | nord |

| classe pendenza % | 0-20% | 20-40% | 40-60% | 60-80% | 80-100% | >100% | cl pend prev | % entro 80 m da viabilita | viab. attuale | viab. progetto |
|-------------------|-------|--------|--------|--------|---------|-------|--------------|---------------------------|---------------|----------------|
| | 57 | 36 | 7 | 0 | 0 | 0 | 0-20% | | 100 | 100 |

| Rete Natura2000 | nome area protetta | codice area protetta | classificazione | area di intersezione |
|-----------------|--|----------------------|-----------------|----------------------|
| | l'udc non è inclusa in un' area RN2000 | | | |

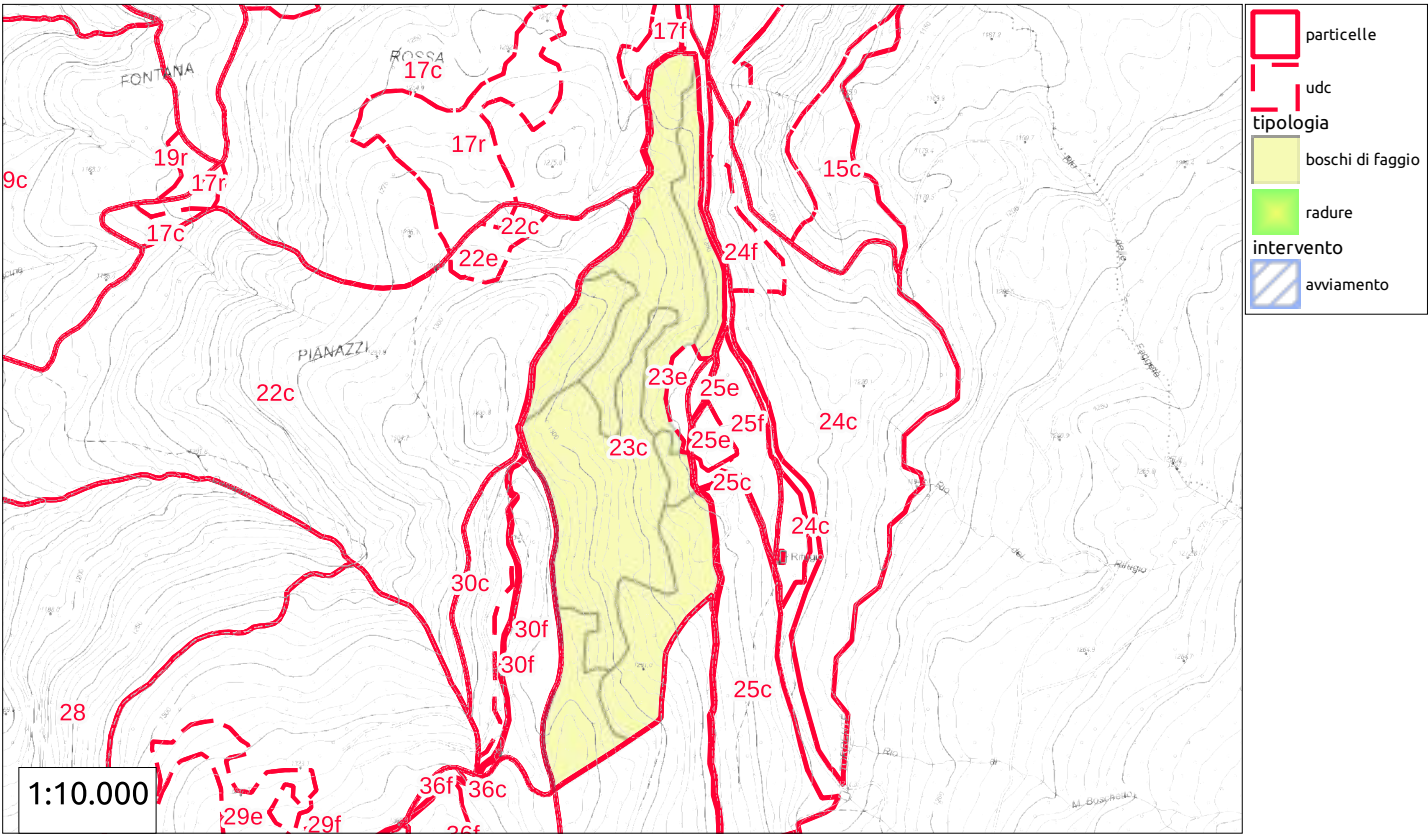
uso suolo, tipi forestali, struttura che compongono l'UdC

| ha | % | tipologia di uso del suolo | struttura e sviluppo | eta | prov. (mc) |
|--------|-----|----------------------------|----------------------|------|------------|
| 0,6282 | 100 | radure | NULL | NULL | NULL |
| | | | | | |
| | | | | | |
| | | | | | |
| | | | | | |
| | | | | | |
| | | | | | |

interventi previsti

| ha | int. principale | int. accessorio | periodo | prov. (mc) | % prel | ripresa (mc) | note |
|------------------------------|-----------------|-----------------|---------|------------|--------|--------------|------|
| non sono previsti interventi | | | | | | | |

UdC: 23c - cedui in produzione



| | | | | | | | | | | | | | | | |
|-------------------|--------|--|------------------------------|--------------|------------------------|---------|-------|-----------------------------------|----|---------------------------|--------------------------------------|---------------|----|----------------|--|
| sup. lorda (ha) | | | sup. produttiva boscata (ha) | | sup. improduttiva (ha) | | | sup. prod. perm. non boscata (ha) | | | sup. a cop. arborea non boscata (ha) | | | | |
| 14,4795 | | | 14,4795 | | | | | | | | | | | | |
| quota m | minima | massima | intervallo | q_prevalente | esp % | N | NE | E | SE | S | SO | O | NO | esp. prev. | |
| | 1233 | 1332 | 99 | 1246 | | 5 | 30 | 53 | 9 | 0 | 0 | 1 | 3 | est | |
| classe pendenza % | | 0-20% | 20-40% | 40-60% | 60-80% | 80-100% | >100% | cl pend prev | | % entro 80 m da viabilita | | viab. attuale | | viab. progetto | |
| | | 17 | 52 | 30 | 2 | 0 | 0 | 20-40% | | | | 94 | | 94 | |
| Rete Natura2000 | | nome area protetta | | | codice area protetta | | | classificazione | | area di intersezione | | | | | |
| | | l'udc non è inclusa in un' area RN2000 | | | | | | | | | | | | | |

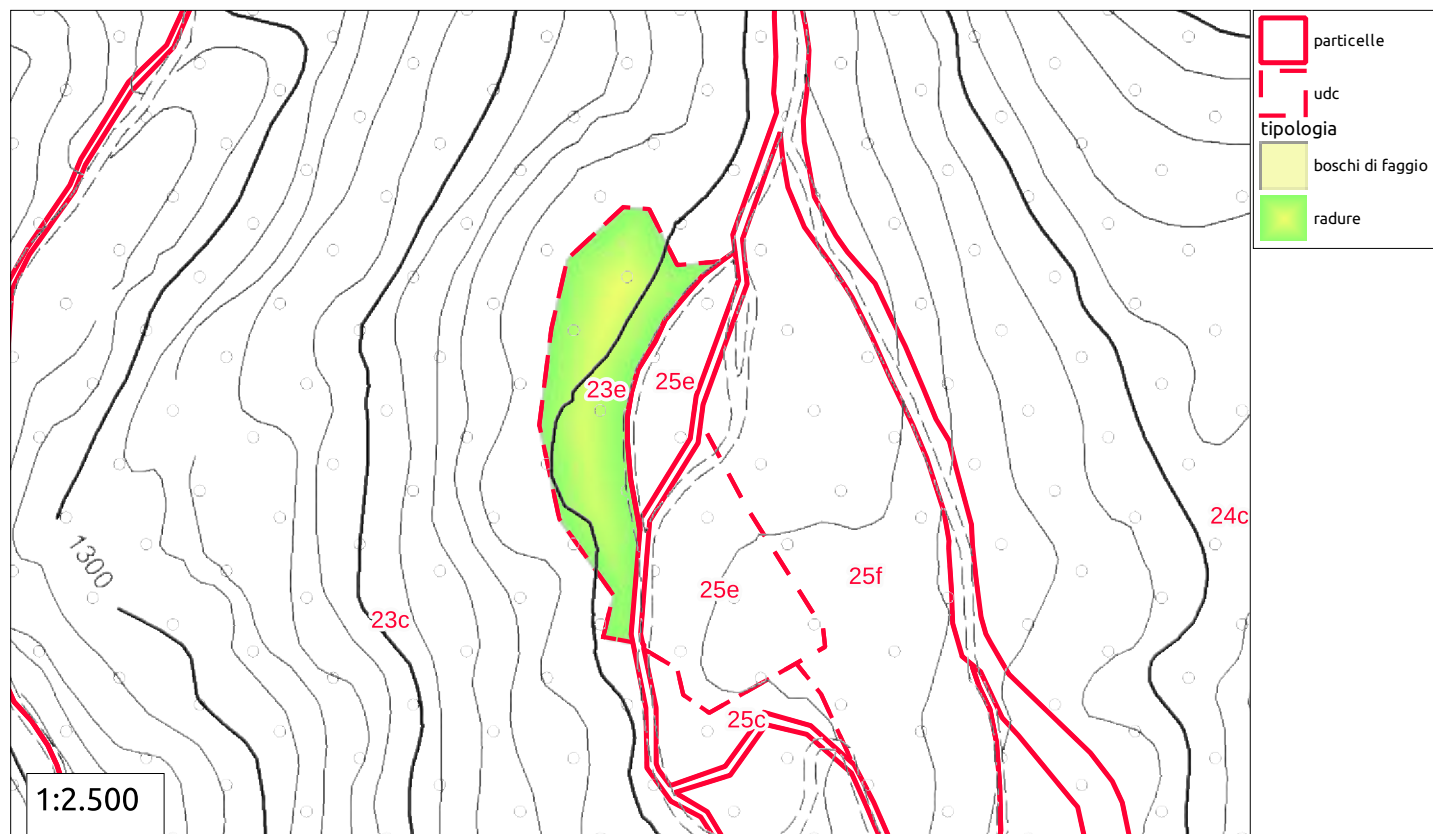
uso suolo, tipi forestali, struttura che compongono l'UdC

| ha | % | tipologia di uso del suolo | struttura e sviluppo | eta | prov. (mc) |
|--------|----|----------------------------|----------------------|-----|------------|
| 2,1597 | 15 | boschi di faggio | Ceduo immaturo | 12 | 271,71 |
| 1,4158 | 10 | boschi di faggio | Ceduo immaturo | 13 | 192,96 |
| 4,7256 | 33 | boschi di faggio | Ceduo immaturo | 15 | 743,15 |
| 3,5669 | 25 | boschi di faggio | Ceduo immaturo | 17 | 635,73 |
| 2,32 | 16 | boschi di faggio | Ceduo immaturo | 26 | 465 |
| 0,2915 | 2 | boschi di faggio | Ceduo invecchiato | 65 | 98,89 |
| | | | | | |
| | | | | | |

interventi previsti

| ha | int. principale | int. accessorio | periodo | prov. (mc) | % prel | ripresa (mc) | note |
|------------------------------|-----------------|-----------------|---------|------------|--------|--------------|------|
| non sono previsti interventi | | | | | | | |

UdC: 23e - prati e pascoli



| sup. lorda (ha) | sup. produttiva boscata (ha) | sup. improduttiva (ha) | sup. prod. perm. non boscata (ha) | sup. a cop. arborea non boscata (ha) |
|-----------------|------------------------------|------------------------|-----------------------------------|--------------------------------------|
| 0,3713 | | | 0,3713 | |

| quota m | minima | massima | intervallo | q_prevalente | esp % | N | NE | E | SE | S | SO | O | NO | esp. prev. |
|---------|--------|---------|------------|--------------|-------|---|----|----|----|---|----|---|----|------------|
| | 1247 | 1252 | 5 | 1247 | | 0 | 7 | 53 | 38 | 0 | 0 | 0 | 0 | est |

| classe pendenza % | 0-20% | 20-40% | 40-60% | 60-80% | 80-100% | >100% | cl pend prev | % entro 80 m da viabilita | viab. attuale | viab. progetto |
|-------------------|-------|--------|--------|--------|---------|-------|--------------|---------------------------|---------------|----------------|
| | 96 | 1 | 0 | 0 | 0 | 0 | 0-20% | | 100 | 100 |

| Rete Natura2000 | nome area protetta | codice area protetta | classificazione | area di intersezione |
|-----------------|--|----------------------|-----------------|----------------------|
| | l'udc non è inclusa in un' area RN2000 | | | |

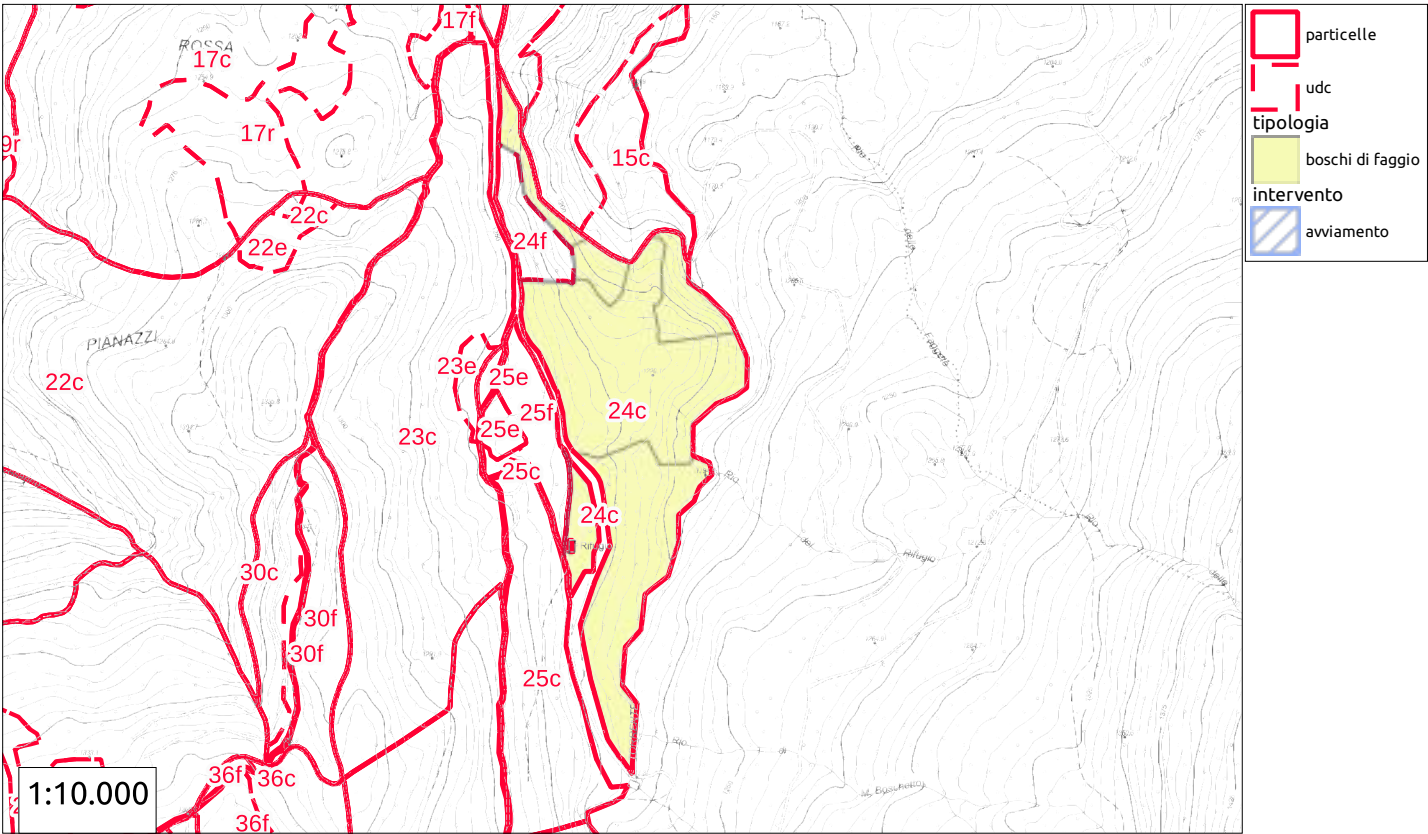
uso suolo, tipi forestali, struttura che compongono l'UdC

| ha | % | tipologia di uso del suolo | struttura e sviluppo | eta | prov. (mc) |
|--------|-----|----------------------------|----------------------|------|------------|
| 0,3713 | 100 | radure | NULL | NULL | NULL |
| | | | | | |
| | | | | | |
| | | | | | |
| | | | | | |
| | | | | | |
| | | | | | |

interventi previsti

| ha | int. principale | int. accessorio | periodo | prov. (mc) | % prel | ripresa (mc) | note |
|------------------------------|-----------------|-----------------|---------|------------|--------|--------------|------|
| non sono previsti interventi | | | | | | | |

UdC: 24c - cedui in produzione



| sup. lorda (ha) | | sup. produttiva boscata (ha) | | sup. improduttiva (ha) | | sup. prod. perm. non boscata (ha) | | | | sup. a cop. arborea non boscata (ha) | | | | | |
|-------------------|--------|--|------------|------------------------|----------------------|-----------------------------------|-------|-----------------|----|--------------------------------------|----------------------|---------------|----|----------------|--|
| 10,3533 | | 10,3533 | | | | | | | | | | | | | |
| quota m | minima | massima | intervallo | q_prevalente | esp % | N | NE | E | SE | S | SO | O | NO | esp. prev. | |
| | 1173 | 1247 | 74 | 1192 | | 8 | 25 | 48 | 13 | 0 | 0 | 1 | 3 | est | |
| classe pendenza % | | 0-20% | 20-40% | 40-60% | 60-80% | 80-100% | >100% | cl pend prev | | % entro 80 m da viabilita | | viab. attuale | | viab. progetto | |
| | | 24 | 49 | 23 | 4 | 0 | 0 | 20-40% | | | | 99 | | 99 | |
| Rete Natura2000 | | nome area protetta | | | codice area protetta | | | classificazione | | | area di intersezione | | | | |
| | | l'udc non è inclusa in un' area RN2000 | | | | | | | | | | | | | |

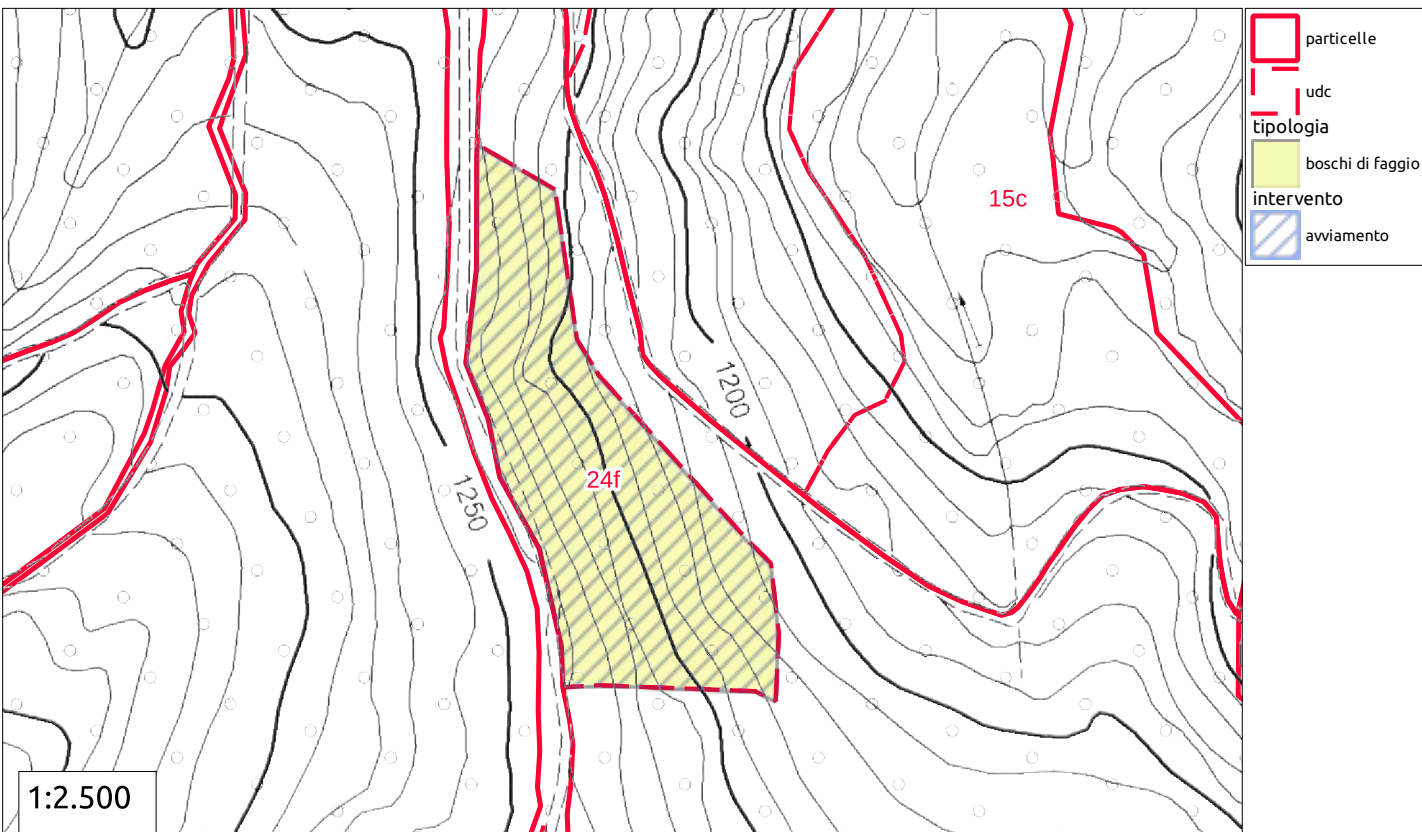
uso suolo, tipi forestali, struttura che compongono l'UdC

| ha | % | tipologia di uso del suolo | struttura e sviluppo | eta | provv. (mc) |
|--------|----|----------------------------|-----------------------|-----|-------------|
| 5,4424 | 53 | boschi di faggio | Ceduo in riproduzione | 5 | 343,52 |
| 3,7185 | 36 | boschi di faggio | Ceduo in riproduzione | 6 | 249,11 |
| 0,3944 | 4 | boschi di faggio | Ceduo immaturo | 27 | 58,05 |
| 0,7981 | 8 | boschi di faggio | Ceduo invecchiato | 57 | 174,66 |
| | | | | | |
| | | | | | |
| | | | | | |
| | | | | | |

interventi previsti

| ha | int. principale | int. accessorio | periodo | provv. (mc) | % prel | ripresa (mc) | note |
|------------------------------|-----------------|-----------------|---------|-------------|--------|--------------|------|
| non sono previsti interventi | | | | | | | |

UdC: 24f - fustaie di conifere, fustaie transitorie e cedui invecchiati



| sup. lorda (ha) | sup. produttiva boscata (ha) | sup. improduttiva (ha) | sup. prod. perm. non boscata (ha) | sup. a cop. arborea non boscata (ha) |
|-----------------|------------------------------|------------------------|-----------------------------------|--------------------------------------|
| 0,8904 | 0,8904 | | | |

| quota m | minima | massima | intervallo | q_prevalente | esp % | N | NE | E | SE | S | SO | O | NO | esp. prev. |
|---------|--------|---------|------------|--------------|-------|---|----|----|----|---|----|---|----|------------|
| | 1204 | 1245 | 41 | 1204 | | 0 | 36 | 65 | 0 | 0 | 0 | 0 | 0 | est |

| classe pendenza % | 0-20% | 20-40% | 40-60% | 60-80% | 80-100% | >100% | cl pend prev | % entro 80 m da viabilita | viab. attuale | viab. progetto |
|-------------------|-------|--------|--------|--------|---------|-------|--------------|---------------------------|---------------|----------------|
| | 0 | 5 | 49 | 45 | 1 | 0 | 40-60% | | 100 | 100 |

| Rete Natura2000 | nome area protetta | codice area protetta | classificazione | area di intersezione |
|-----------------|--|----------------------|-----------------|----------------------|
| | l'udc non è inclusa in un' area RN2000 | | | |

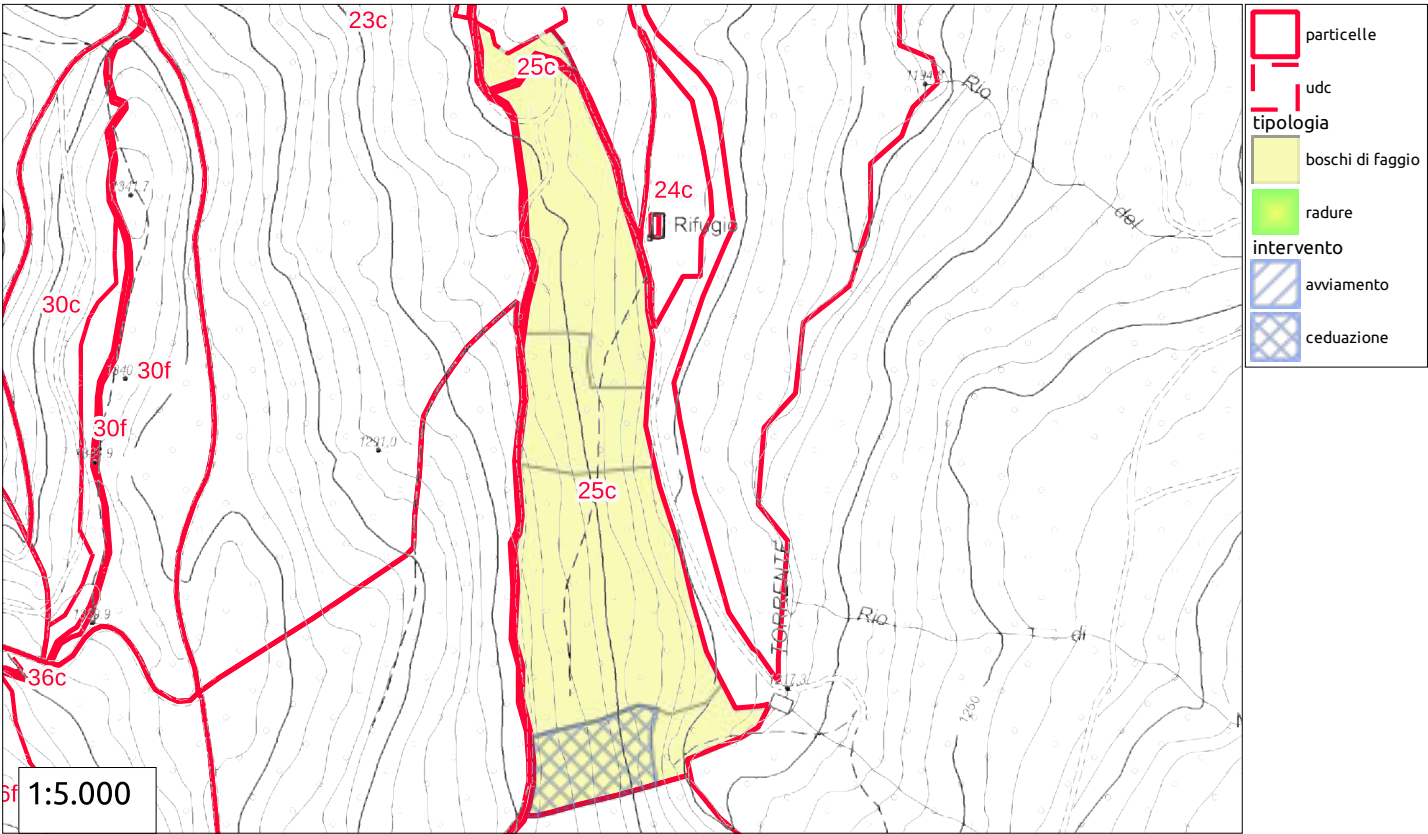
uso suolo, tipi forestali, struttura che compongono l'UdC

| ha | % | tipologia di uso del suolo | struttura e sviluppo | eta | provv. (mc) |
|--------|-----|----------------------------|----------------------|-----|-------------|
| 0,8904 | 100 | boschi di faggio | Ceduo invecchiato | 67 | 194,68 |
| | | | | | |
| | | | | | |
| | | | | | |
| | | | | | |
| | | | | | |
| | | | | | |

interventi previsti

| ha | int. principale | int. accessorio | periodo | provv. (mc) | % prel | ripresa (mc) | note |
|--------|-----------------|-----------------|-------------|-------------|--------|--------------|------|
| 0,8904 | avviamento | | 1° triennio | 208,04 | 0,3 | 62,41 | |

UdC: 25c - cedui in produzione



| sup. lorda (ha) | | sup. produttiva boscata (ha) | | sup. improduttiva (ha) | | sup. prod. perm. non boscata (ha) | | | | sup. a cop. arborea non boscata (ha) | | | | |
|-------------------|--|------------------------------|------------|------------------------|---------|-----------------------------------|-----------------|----|---------------------------|--------------------------------------|----|----------------|----|------------|
| 4,5322 | | 4,5322 | | | | | | | | | | | | |
| quota m | minima | massima | intervallo | q_prevalente | esp % | N | NE | E | SE | S | SO | O | NO | esp. prev. |
| | 1219 | 1272 | 52 | 1239 | | 1 | 9 | 88 | 3 | 0 | 0 | 0 | 0 | |
| classe pendenza % | 0-20% | 20-40% | 40-60% | 60-80% | 80-100% | >100% | cl pend prev | | % entro 80 m da viabilita | viab. attuale | | viab. progetto | | |
| | 16 | 53 | 28 | 3 | 0 | 0 | 20-40% | | | 100 | | 100 | | |
| Rete Natura2000 | nome area protetta | | | codice area protetta | | | classificazione | | | area di intersezione | | | | |
| | l'udc non è inclusa in un' area RN2000 | | | | | | | | | | | | | |

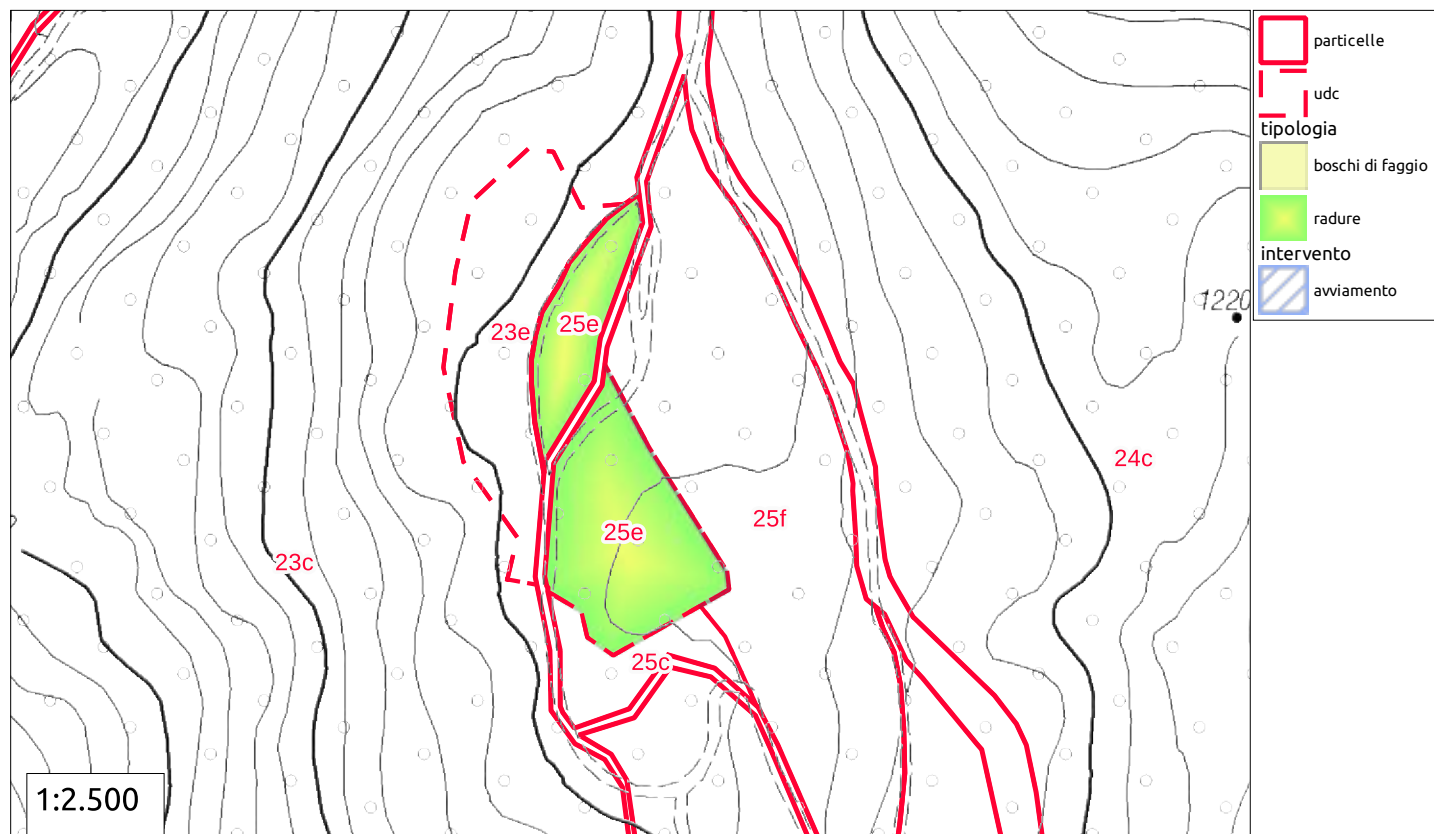
uso suolo, tipi forestali, struttura che compongono l'UdC

| ha | % | tipologia di uso del suolo | struttura e sviluppo | eta | prov. (mc) |
|--------|----|----------------------------|-----------------------|-----|------------|
| 0,6107 | 13 | boschi di faggio | Ceduo in riproduzione | 3 | 32,7 |
| 3,2386 | 71 | boschi di faggio | Ceduo immaturo | 30 | 457,95 |
| 0,6829 | 15 | boschi di faggio | Ceduo invecchiato | 67 | 149,31 |
| | | | | | |
| | | | | | |
| | | | | | |
| | | | | | |
| | | | | | |

interventi previsti

| ha | int. principale | int. accessorio | periodo | prov. (mc) | % prel | ripresa (mc) | note |
|--------|-----------------|-----------------|-------------|------------|--------|--------------|------|
| 0,4365 | ceduazione | | 1° triennio | 101,99 | 0,9 | 91,79 | |

UdC: 25e - prati e pascoli



| sup. lorda (ha) | sup. produttiva boscata (ha) | sup. improduttiva (ha) | sup. prod. perm. non boscata (ha) | sup. a cop. arborea non boscata (ha) |
|-----------------|------------------------------|------------------------|-----------------------------------|--------------------------------------|
| 0,4647 | | | 0,4647 | |

| quota m | minima | massima | intervallo | q_prevalente | esp % | N | NE | E | SE | S | SO | O | NO | esp. prev. |
|---------|--------|---------|------------|--------------|-------|---|----|----|----|---|----|---|----|------------|
| | 1244 | 1249 | 6 | 1244 | | 4 | 11 | 27 | 56 | 2 | 0 | 0 | 0 | sud_est |

| classe pendenza % | 0-20% | 20-40% | 40-60% | 60-80% | 80-100% | >100% | cl pend prev | % entro 80 m da viabilita | viab. attuale | viab. progetto |
|-------------------|-------|--------|--------|--------|---------|-------|--------------|---------------------------|---------------|----------------|
| | 101 | 0 | 0 | 0 | 0 | 0 | 0-20% | | 100 | 100 |

| Rete Natura2000 | nome area protetta | codice area protetta | classificazione | area di intersezione |
|-----------------|--|----------------------|-----------------|----------------------|
| | l'udc non è inclusa in un' area RN2000 | | | |

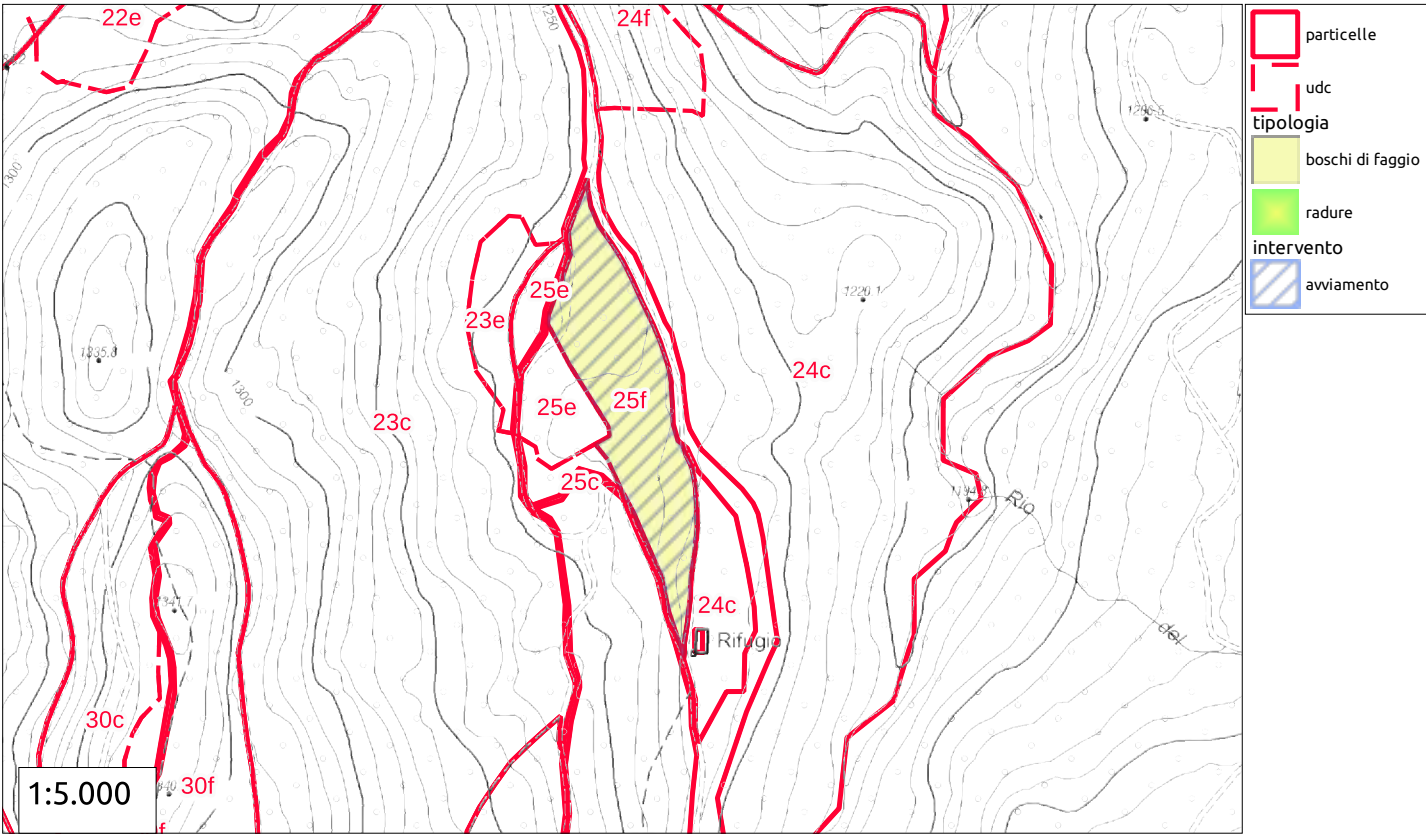
uso suolo, tipi forestali, struttura che compongono l'UdC

| ha | % | tipologia di uso del suolo | struttura e sviluppo | eta | prov. (mc) |
|--------|-----|----------------------------|----------------------|------|------------|
| 0,4647 | 100 | radure | NULL | NULL | NULL |
| | | | | | |
| | | | | | |
| | | | | | |
| | | | | | |
| | | | | | |
| | | | | | |

interventi previsti

| ha | int. principale | int. accessorio | periodo | prov. (mc) | % prel | ripresa (mc) | note |
|------------------------------|-----------------|-----------------|---------|------------|--------|--------------|------|
| non sono previsti interventi | | | | | | | |

UdC: 25f - fustaie di conifere, fustaie transitorie e cedui invecchiati



| sup. lorda (ha) | | sup. produttiva boscata (ha) | | sup. improduttiva (ha) | | sup. prod. perm. non boscata (ha) | | sup. a cop. arborea non boscata (ha) | | | | | | |
|-------------------|--|------------------------------|------------|------------------------|---------|-----------------------------------|-----------------|--------------------------------------|---------------------------|---------------|----|----------------|----|------------|
| 1,1996 | | 1,1996 | | | | | | | | | | | | |
| quota m | minima | massima | intervallo | q_prevalente | esp % | N | NE | E | SE | S | SO | O | NO | esp. prev. |
| | 1233 | 1249 | 16 | 1241 | | 0 | 2 | 66 | 19 | 13 | 0 | 0 | 0 | |
| classe pendenza % | 0-20% | 20-40% | 40-60% | 60-80% | 80-100% | >100% | cl pend prev | | % entro 80 m da viabilita | viab. attuale | | viab. progetto | | |
| | 79 | 20 | 1 | 0 | 0 | 0 | 0-20% | | | 100 | | 100 | | |
| Rete Natura2000 | nome area protetta | | | codice area protetta | | | classificazione | | area di intersezione | | | | | |
| | l'udc non è inclusa in un' area RN2000 | | | | | | | | | | | | | |

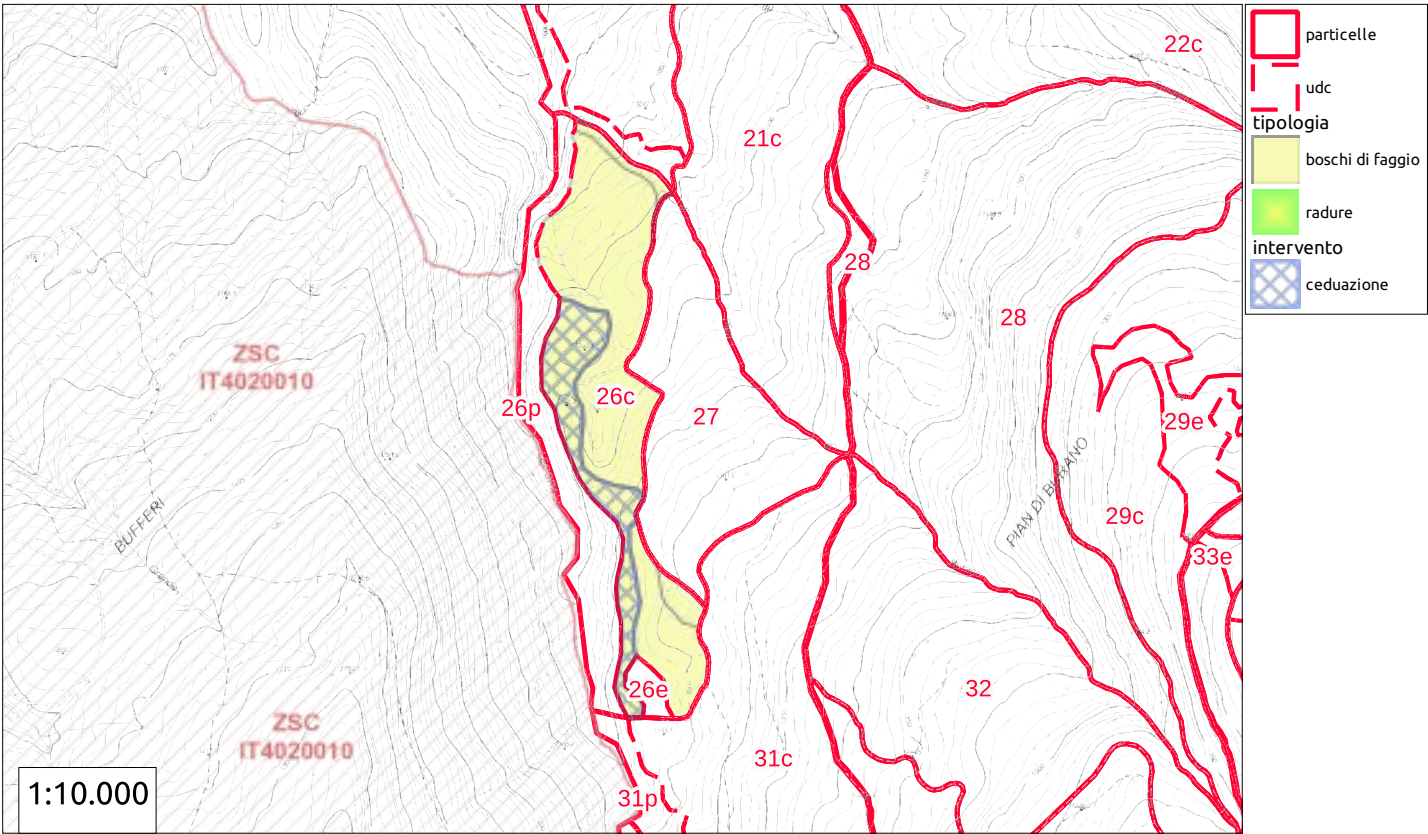
uso suolo, tipi forestali, struttura che compongono l'UdC

| ha | % | tipologia di uso del suolo | struttura e sviluppo | eta | prov. (mc) |
|--------|-----|----------------------------|----------------------|-----|------------|
| 1,1996 | 100 | boschi di faggio | Ceduo invecchiato | 67 | 483,63 |
| | | | | | |
| | | | | | |
| | | | | | |
| | | | | | |
| | | | | | |
| | | | | | |

interventi previsti

| ha | int. principale | int. accessorio | periodo | prov. (mc) | % prel | ripresa (mc) | note |
|--------|-----------------|-----------------|-------------|------------|--------|--------------|------|
| 1,1996 | avviamento | | 1° triennio | 501,62 | 0,3 | 150,49 | |

UdC: 26c - cedui in produzione



| sup. lorda (ha) | sup. produttiva boscata (ha) | sup. improduttiva (ha) | sup. prod. perm. non boscata (ha) | sup. a cop. arborea non boscata (ha) |
|-----------------|---------------------------------|------------------------|--------------------------------------|---|
| 7,8645 | 7,8645 | | | |

| quota m | minima | massima | intervallo | q_prevalente | esp % | N | NE | E | SE | S | SO | O | NO | esp. prev. |
|------------|--------|---------|------------|--------------|----------|---|----|---|----|---|----|----|----|------------|
| | 1029 | 1157 | 128 | 1069 | | 9 | 4 | 4 | 2 | 2 | 6 | 30 | 43 | nord_oves |

| classe pendenza % | 0-20% | 20-40% | 40-60% | 60-80% | 80-100% | >100% | cl pend prev | % entro 80 m da viabilita | viab. attuale | viab. progetto |
|-------------------|-------|--------|--------|--------|---------|-------|--------------|------------------------------|---------------|----------------|
| | 22 | 56 | 22 | 1 | 0 | 0 | 20-40% | | 100 | 100 |

| Rete Natura2000 | nome area protetta | codice area protetta | classificazione | area di intersezione |
|-----------------|--|----------------------|-----------------|----------------------|
| | l'udc non è inclusa in un' area RN2000 | | | |

uso suolo, tipi forestali, struttura che compongono l'UdC

| ha | % | tipologia di uso del suolo | struttura e sviluppo | eta | prov. (mc) |
|--------|----|----------------------------|-----------------------|-----|------------|
| 1,2343 | 16 | boschi di faggio | Ceduo in riproduzione | 7 | 69,79 |
| 4,3051 | 55 | boschi di faggio | Ceduo immaturo | 13 | 355,77 |
| 0,2348 | 3 | boschi di faggio | Ceduo immaturo | 17 | 23,49 |
| 2,0903 | 27 | boschi di faggio | Ceduo invecchiato | 57 | 518,08 |
| | | | | | |
| | | | | | |
| | | | | | |
| | | | | | |

interventi previsti

| ha | int. principale | int. accessorio | periodo | prov. (mc) | % prel | ripresa (mc) | note |
|--------|-----------------|-----------------|-------------|------------|-----------|-----------------|------|
| 1,8587 | ceduazione | | 2° triennio | 530,38 | 0,9 | 477,34 | |

UdC: 26e - prati e pascoli



| sup. lorda (ha) | sup. produttiva boscata (ha) | sup. improduttiva (ha) | sup. prod. perm. non boscata (ha) | sup. a cop. arborea non boscata (ha) |
|-----------------|------------------------------|------------------------|-----------------------------------|--------------------------------------|
| 0,289 | | | 0,289 | |

| quota m | minima | massima | intervallo | q_prevalente | esp % | N | NE | E | SE | S | SO | O | NO | esp. prev. |
|---------|--------|---------|------------|--------------|-------|----|----|---|----|---|----|----|----|------------|
| | 1136 | 1143 | 7 | 1136 | | 18 | 3 | 0 | 0 | 0 | 10 | 27 | 39 | nord_oves |

| classe pendenza % | 0-20% | 20-40% | 40-60% | 60-80% | 80-100% | >100% | cl pend prev | % entro 80 m da viabilita | viab. attuale | viab. progetto |
|-------------------|-------|--------|--------|--------|---------|-------|--------------|---------------------------|---------------|----------------|
| | 91 | 7 | 0 | 0 | 0 | 0 | 0-20% | | 100 | 100 |

| Rete Natura2000 | nome area protetta | codice area protetta | classificazione | area di intersezione |
|-----------------|--|----------------------|-----------------|----------------------|
| | l'udc non è inclusa in un' area RN2000 | | | |

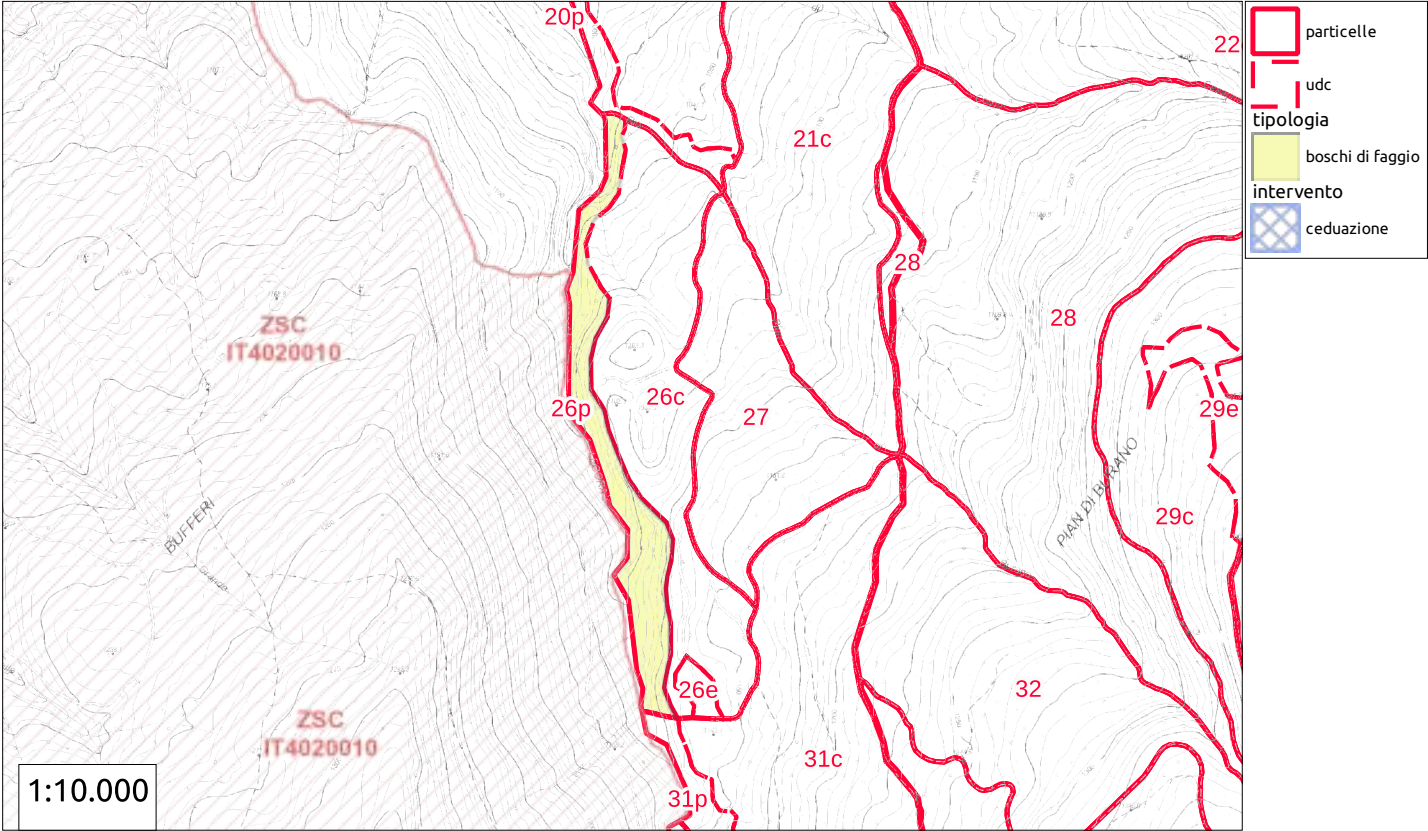
uso suolo, tipi forestali, struttura che compongono l'UdC

| ha | % | tipologia di uso del suolo | struttura e sviluppo | eta | prov. (mc) |
|-------|-----|----------------------------|----------------------|------|------------|
| 0,289 | 100 | radure | NULL | NULL | NULL |
| | | | | | |
| | | | | | |
| | | | | | |
| | | | | | |
| | | | | | |
| | | | | | |

interventi previsti

| ha | int. principale | int. accessorio | periodo | prov. (mc) | % prel | ripresa (mc) | note |
|------------------------------|-----------------|-----------------|---------|------------|--------|--------------|------|
| non sono previsti interventi | | | | | | | |

UdC: 26p - boschi di protezione



| sup. lorda (ha) | sup. produttiva boscata (ha) | sup. improduttiva (ha) | sup. prod. perm. non boscata (ha) | sup. a cop. arborea non boscata (ha) |
|-----------------|---------------------------------|------------------------|--------------------------------------|---|
| 3,0714 | 3,0714 | | | |

| | | | | | | | | | | | | | | |
|------------|--------|---------|------------|--------------|----------|---|----|---|----|---|----|----|----|------------|
| quota m | minima | massima | intervallo | q_prevalente | esp % | N | NE | E | SE | S | SO | O | NO | esp. prev. |
| | 1015 | 1137 | 122 | 1111 | | 3 | 1 | 0 | 0 | 0 | 1 | 77 | 18 | |

| | | | | | | | | | | |
|-------------------|-------|--------|--------|--------|---------|-------|--------------|------------------------------|---------------|----------------|
| classe pendenza % | 0-20% | 20-40% | 40-60% | 60-80% | 80-100% | >100% | cl pend prev | % entro 80 m da viabilita | viab. attuale | viab. progetto |
| | 4 | 13 | 31 | 44 | 8 | 0 | 60-80% | | 99 | 99 |

| | | | | |
|-----------------|--|----------------------|-----------------|----------------------|
| Rete Natura2000 | nome area protetta | codice area protetta | classificazione | area di intersezione |
| | l'udc non è inclusa in un' area RN2000 | | | |

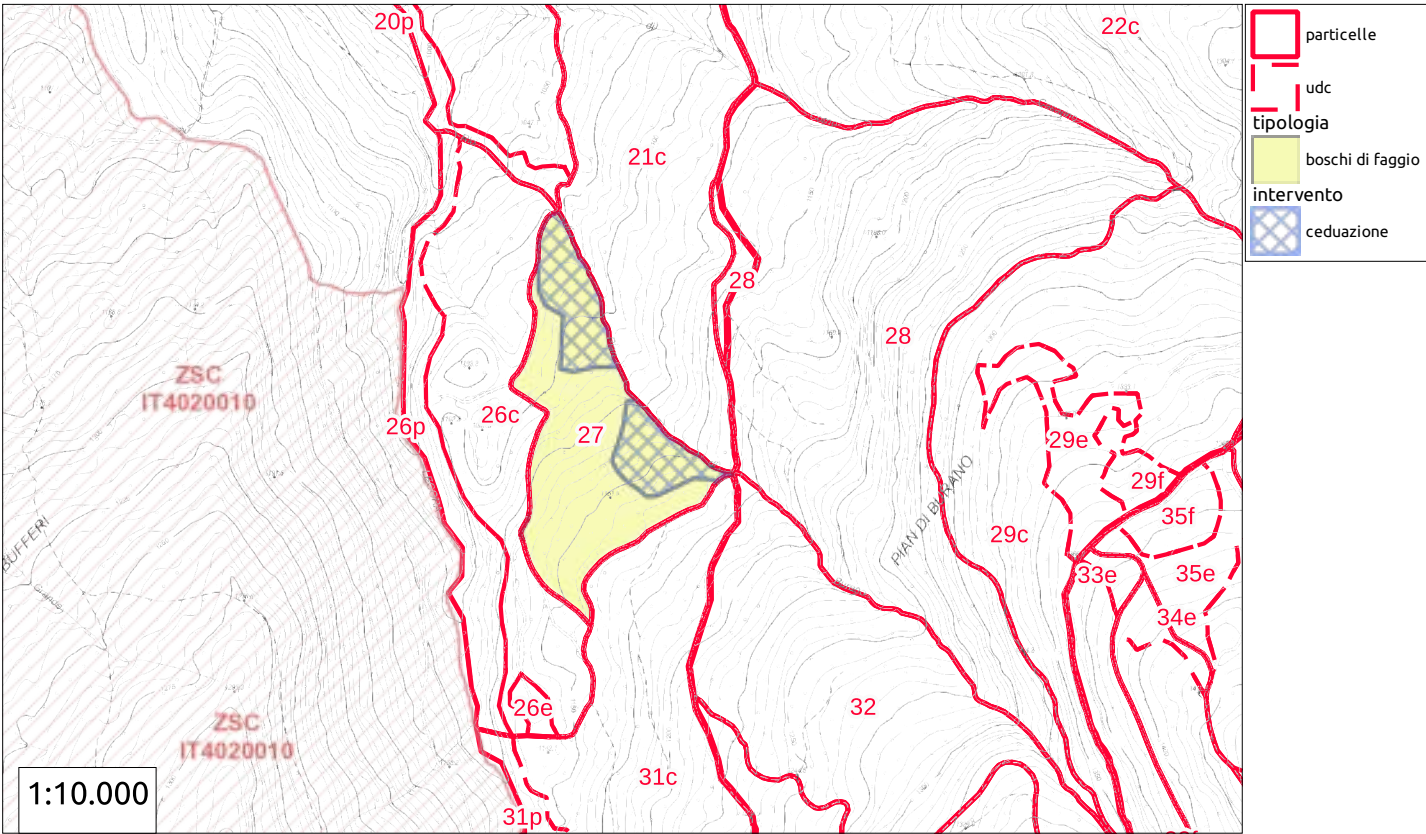
uso suolo, tipi forestali, struttura che compongono l'UdC

| ha | % | tipologia di uso del suolo | struttura e sviluppo | eta | prov. (mc) |
|--------|-----|----------------------------|----------------------|-----|------------|
| 3,0714 | 100 | boschi di faggio | Ceduo invecchiato | 59 | 774,55 |
| | | | | | |
| | | | | | |
| | | | | | |
| | | | | | |
| | | | | | |
| | | | | | |

interventi previsti

| ha | int. principale | int. accessorio | periodo | prov. (mc) | % prel | ripresa (mc) | note |
|------------------------------|-----------------|-----------------|---------|------------|-----------|-----------------|------|
| non sono previsti interventi | | | | | | | |

UdC: 27 - cedui in produzione



| sup. lorda (ha) | sup. produttiva boscata (ha) | sup. improduttiva (ha) | sup. prod. perm. non boscata (ha) | sup. a cop. arborea non boscata (ha) |
|-----------------|------------------------------|------------------------|-----------------------------------|--------------------------------------|
| 6,6287 | 6,6287 | | | |

| quota m | minima | massima | intervallo | q_prevalente | esp % | N | NE | E | SE | S | SO | O | NO | esp. prev. |
|---------|--------|---------|------------|--------------|-------|----|----|---|----|---|----|----|----|------------|
| | 1074 | 1166 | 92 | 1097 | | 17 | 2 | 0 | 0 | 0 | 0 | 19 | 62 | nord_oves |

| classe pendenza % | 0-20% | 20-40% | 40-60% | 60-80% | 80-100% | >100% | cl pend prev | % entro 80 m da viabilita | viab. attuale | viab. progetto |
|-------------------|-------|--------|--------|--------|---------|-------|--------------|---------------------------|---------------|----------------|
| | 31 | 63 | 6 | 0 | 0 | 0 | 20-40% | | 88 | 92 |

| Rete Natura2000 | nome area protetta | codice area protetta | classificazione | area di intersezione |
|-----------------|--|----------------------|-----------------|----------------------|
| | l'udc non è inclusa in un' area RN2000 | | | |

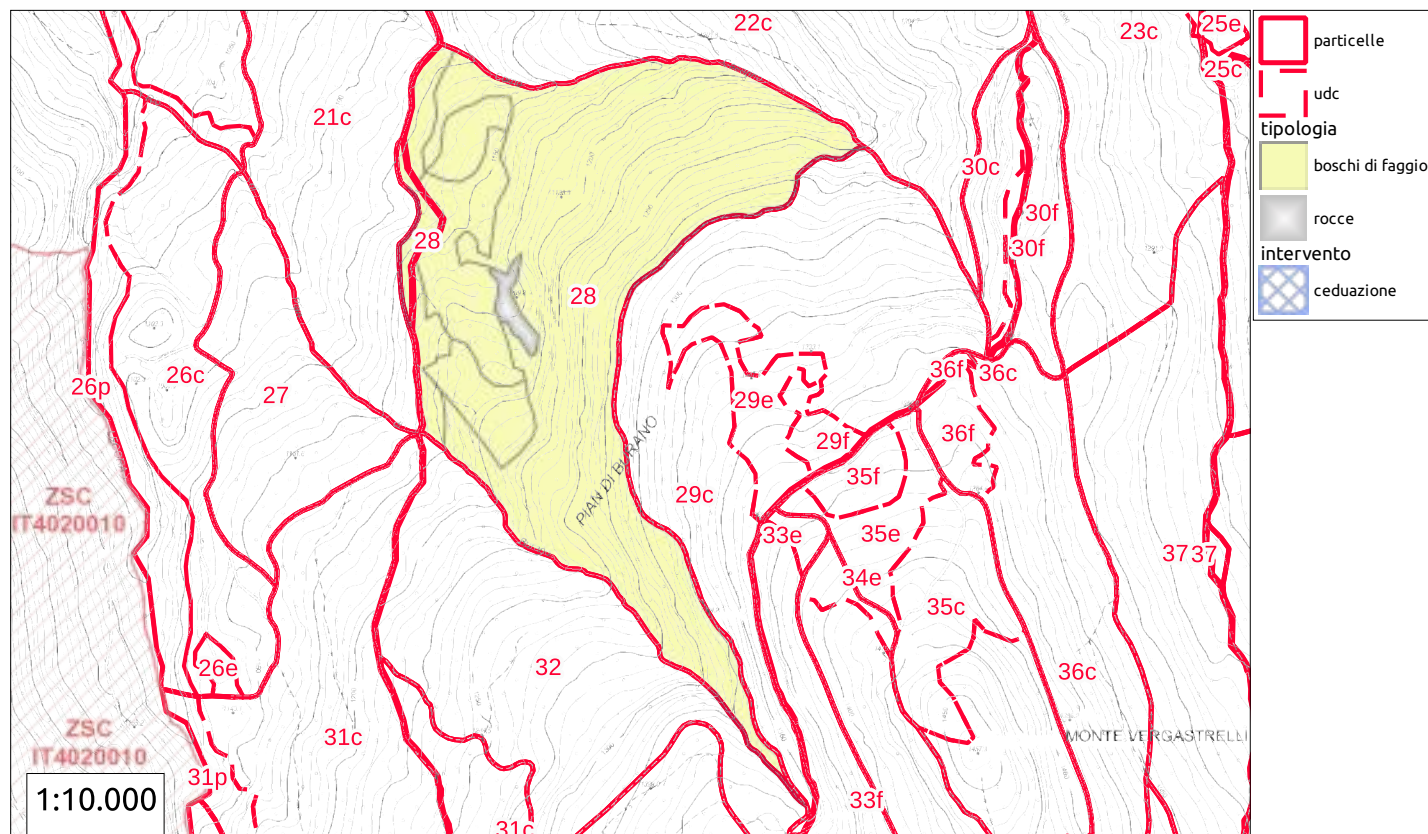
uso suolo, tipi forestali, struttura che compongono l'UdC

| ha | % | tipologia di uso del suolo | struttura e sviluppo | eta | prov. (mc) |
|--------|----|----------------------------|----------------------|-----|------------|
| 4,4937 | 68 | boschi di faggio | Ceduo immaturo | 15 | 469,05 |
| 2,135 | 32 | boschi di faggio | Ceduo invecchiato | 61 | 557 |
| | | | | | |
| | | | | | |
| | | | | | |
| | | | | | |
| | | | | | |

interventi previsti

| ha | int. principale | int. accessorio | periodo | prov. (mc) | % prel | ripresa (mc) | note |
|-------|-----------------|-----------------|-------------|------------|--------|--------------|------|
| 2,135 | ceduazione | | 1° triennio | 589,03 | 0,9 | 530,12 | |

UdC: 28 - cedui in produzione



| sup. lorda (ha) | sup. produttiva boscata (ha) | sup. improduttiva (ha) | sup. prod. perm. non boscata (ha) | sup. a cop. arborea non boscata (ha) |
|-----------------|------------------------------|------------------------|-----------------------------------|--------------------------------------|
| 24,4783 | 24,1724 | 0,3059 | | |

| quota m | minima | massima | intervallo | q_prevalente | esp % | N | NE | E | SE | S | SO | O | NO | esp. prev. |
|---------|--------|---------|------------|--------------|-------|----|----|---|----|---|----|----|----|------------|
| | 1115 | 1349 | 234 | 1142 | | 17 | 1 | 0 | 0 | 0 | 6 | 39 | 37 | ovest |

| classe pendenza % | 0-20% | 20-40% | 40-60% | 60-80% | 80-100% | >100% | cl pend prev | % entro 80 m da viabilita | viab. attuale | viab. progetto |
|-------------------|-------|--------|--------|--------|---------|-------|--------------|---------------------------|---------------|----------------|
| | 7 | 28 | 37 | 21 | 5 | 1 | 40-60% | | 45 | 78 |

| Rete Natura2000 | nome area protetta | codice area protetta | classificazione | area di intersezione |
|-----------------|--|----------------------|-----------------|----------------------|
| | l'udc non è inclusa in un' area RN2000 | | | |

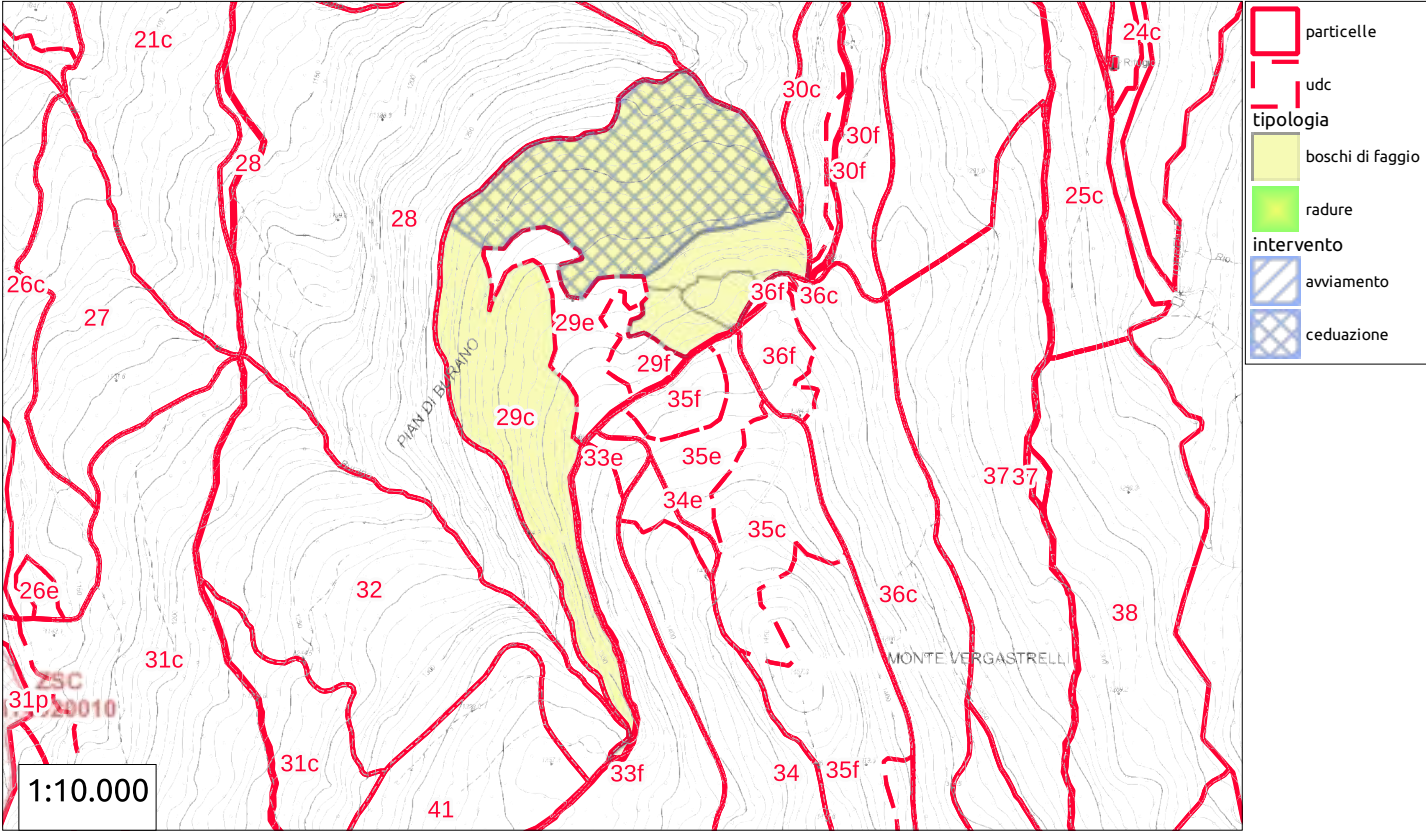
uso suolo, tipi forestali, struttura che compongono l'UdC

| ha | % | tipologia di uso del suolo | struttura e sviluppo | eta | provv. (mc) |
|---------|----|----------------------------|-----------------------|------|-------------|
| 0,3059 | 1 | rocce | NULL | NULL | NULL |
| 0,6988 | 3 | boschi di faggio | Ceduo in riproduzione | 2 | 32,94 |
| 1,1353 | 5 | boschi di faggio | Ceduo in riproduzione | 3 | 60,47 |
| 2,2582 | 9 | boschi di faggio | Ceduo in riproduzione | 5 | 147,91 |
| 1,5569 | 6 | boschi di faggio | Ceduo immaturo | 26 | 302,09 |
| 18,5231 | 76 | boschi di faggio | Ceduo invecchiato | 57 | 6464,38 |
| | | | | | |
| | | | | | |

interventi previsti

| ha | int. principale | int. accessorio | periodo | provv. (mc) | % prel | ripresa (mc) | note |
|------------------------------|-----------------|-----------------|---------|-------------|--------|--------------|------|
| non sono previsti interventi | | | | | | | |

UdC: 29c - cedui in produzione



| sup. lorda (ha) | | sup. produttiva boscata (ha) | | sup. improduttiva (ha) | | sup. prod. perm. non boscata (ha) | | sup. a cop. arborea non boscata (ha) | | | | | | |
|-------------------|--|------------------------------|------------|------------------------|---------|-----------------------------------|-----------------|--------------------------------------|---------------------------|---|---------------|----|----------------|------------|
| 15,2804 | | 15,2804 | | | | | | | | | | | | |
| quota m | minima | massima | intervallo | q_prevalente | esp % | N | NE | E | SE | S | SO | O | NO | esp. prev. |
| | 1250 | 1366 | 116 | 1289 | | 35 | 4 | 0 | 0 | 0 | 3 | 32 | 27 | |
| classe pendenza % | 0-20% | 20-40% | 40-60% | 60-80% | 80-100% | >100% | cl pend prev | | % entro 80 m da viabilita | | viab. attuale | | viab. progetto | |
| | 12 | 51 | 30 | 5 | 1 | 0 | 20-40% | | | | 46 | | 82 | |
| Rete Natura2000 | nome area protetta | | | codice area protetta | | | classificazione | | area di intersezione | | | | | |
| | l'udc non è inclusa in un' area RN2000 | | | | | | | | | | | | | |

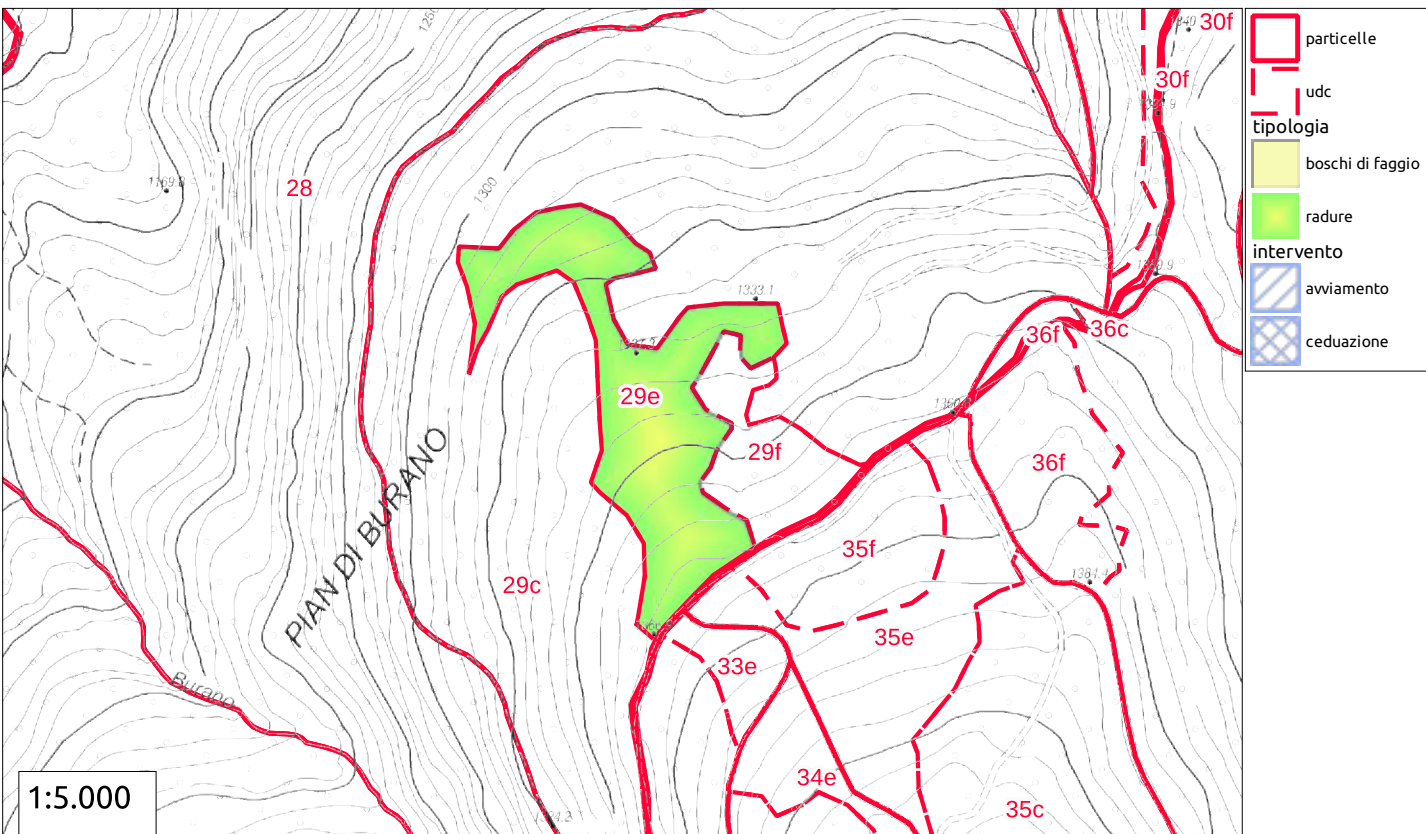
uso suolo, tipi forestali, struttura che compongono l'UdC

| ha | % | tipologia di uso del suolo | struttura e sviluppo | eta | prov. (mc) |
|---------|----|----------------------------|-----------------------|-----|------------|
| 0,6658 | 4 | boschi di faggio | Ceduo in riproduzione | 1 | 22,35 |
| 0,4915 | 3 | boschi di faggio | Ceduo in riproduzione | 6 | 33,45 |
| 1,3536 | 9 | boschi di faggio | Ceduo immaturo | 30 | 256,51 |
| 12,7695 | 84 | boschi di faggio | Ceduo invecchiato | 61 | 4413,16 |
| | | | | | |
| | | | | | |
| | | | | | |
| | | | | | |

interventi previsti

| ha | int. principale | int. accessorio | periodo | prov. (mc) | % prel | ripresa (mc) | note |
|--------|-----------------|-----------------|-------------|------------|--------|--------------|------|
| 6,8851 | ceduazione | | 2° triennio | 3055,26 | 0,9 | 2749,74 | |

UdC: 29e - prati e pascoli



| sup. lorda (ha) | sup. produttiva boscata (ha) | sup. improduttiva (ha) | sup. prod. perm. non boscata (ha) | sup. a cop. arborea non boscata (ha) |
|-----------------|------------------------------|------------------------|-----------------------------------|--------------------------------------|
| 2,0134 | | | 2,0134 | |

| quota m | minima | massima | intervallo | q_prevalente | esp % | N | NE | E | SE | S | SO | O | NO | esp. prev. |
|---------|--------|---------|------------|--------------|-------|----|----|---|----|---|----|---|----|------------|
| | 1302 | 1367 | 65 | 1336 | | 49 | 0 | 0 | 0 | 0 | 0 | 1 | 50 | nord_oves |

| classe pendenza % | 0-20% | 20-40% | 40-60% | 60-80% | 80-100% | >100% | cl pend prev | % entro 80 m da viabilità | viab. attuale | viab. progetto |
|-------------------|-------|--------|--------|--------|---------|-------|--------------|---------------------------|---------------|----------------|
| | 41 | 58 | 1 | 0 | 0 | 0 | 20-40% | | 57 | 63 |

| Rete Natura2000 | nome area protetta | codice area protetta | classificazione | area di intersezione |
|-----------------|--|----------------------|-----------------|----------------------|
| | l'udc non è inclusa in un' area RN2000 | | | |

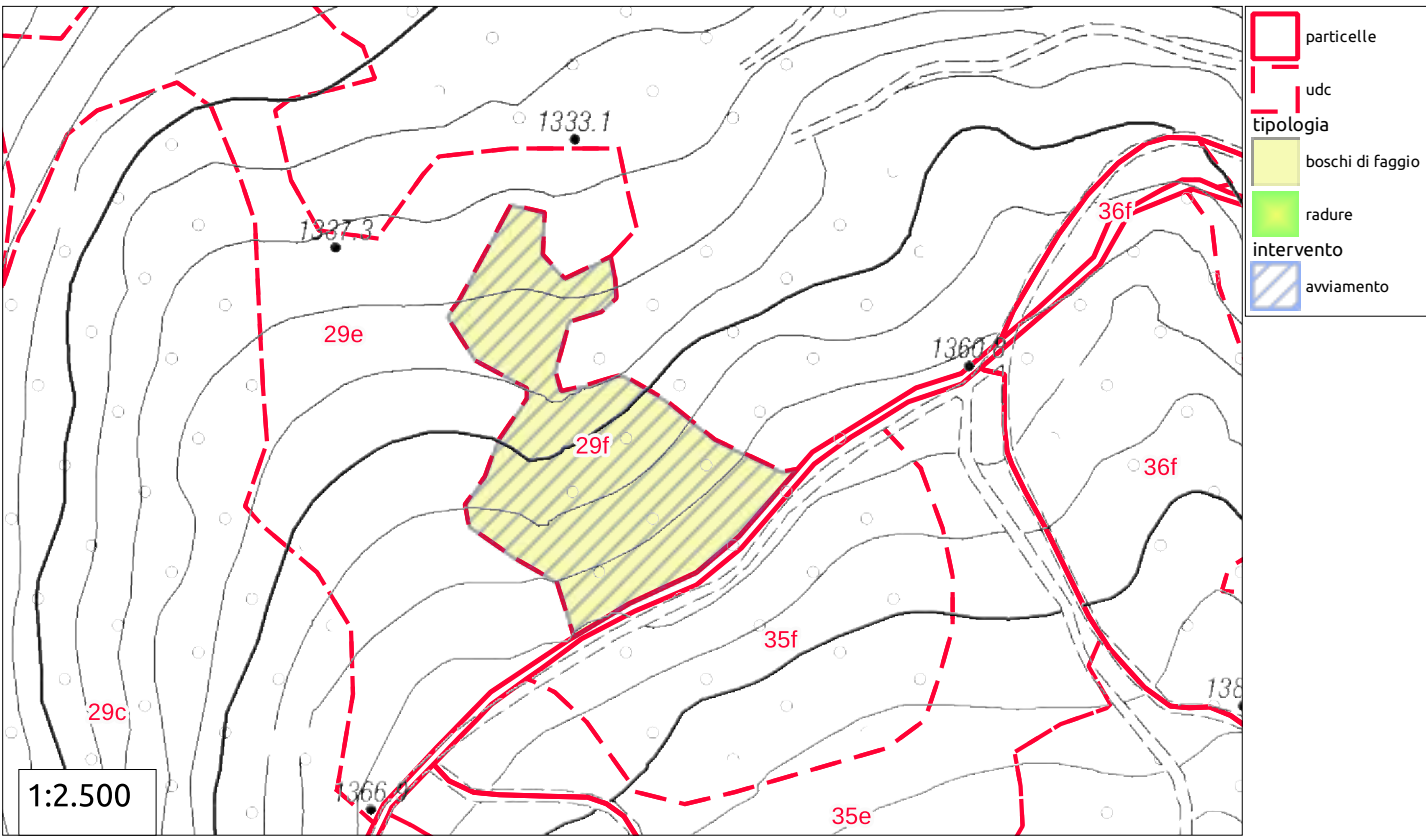
uso suolo, tipi forestali, struttura che compongono l'UdC

| ha | % | tipologia di uso del suolo | struttura e sviluppo | eta | prov. (mc) |
|--------|-----|----------------------------|----------------------|------|------------|
| 2,0134 | 100 | radure | NULL | NULL | NULL |
| | | | | | |
| | | | | | |
| | | | | | |
| | | | | | |
| | | | | | |
| | | | | | |

interventi previsti

| ha | int. principale | int. accessorio | periodo | prov. (mc) | % prel | ripresa (mc) | note |
|------------------------------|-----------------|-----------------|---------|------------|--------|--------------|------|
| non sono previsti interventi | | | | | | | |

UdC: 29f - fustaie di conifere, fustaie transitorie e cedui invecchiati



| sup. lorda (ha) | | sup. produttiva boscata (ha) | | sup. improduttiva (ha) | | sup. prod. perm. non boscata (ha) | | sup. a cop. arborea non boscata (ha) | |
|-----------------|--|------------------------------|--|------------------------|--|-----------------------------------|--|--------------------------------------|--|
| 0,7091 | | 0,7091 | | | | | | | |

| quota m | minima | massima | intervallo | q_prevalente | esp % | N | NE | E | SE | S | SO | O | NO | esp. prev. nord_oves |
|------------|--------|---------|------------|--------------|----------|----|----|---|----|---|----|---|----|-------------------------|
| | 1336 | 1365 | 29 | 1336 | | 49 | 2 | 0 | 0 | 0 | 0 | 0 | 50 | |

| classe pendenza % | 0-20% | 20-40% | 40-60% | 60-80% | 80-100% | >100% | cl pend prev | % entro 80 m da viabilita | viab. attuale | viab. progetto |
|-------------------|-------|--------|--------|--------|---------|-------|--------------|------------------------------|---------------|----------------|
| | 44 | 55 | 1 | 0 | 0 | 0 | 20-40% | | 100 | 100 |

| Rete Natura2000 | nome area protetta | codice area protetta | classificazione | area di intersezione |
|-----------------|--|----------------------|-----------------|----------------------|
| | l'udc non è inclusa in un' area RN2000 | | | |

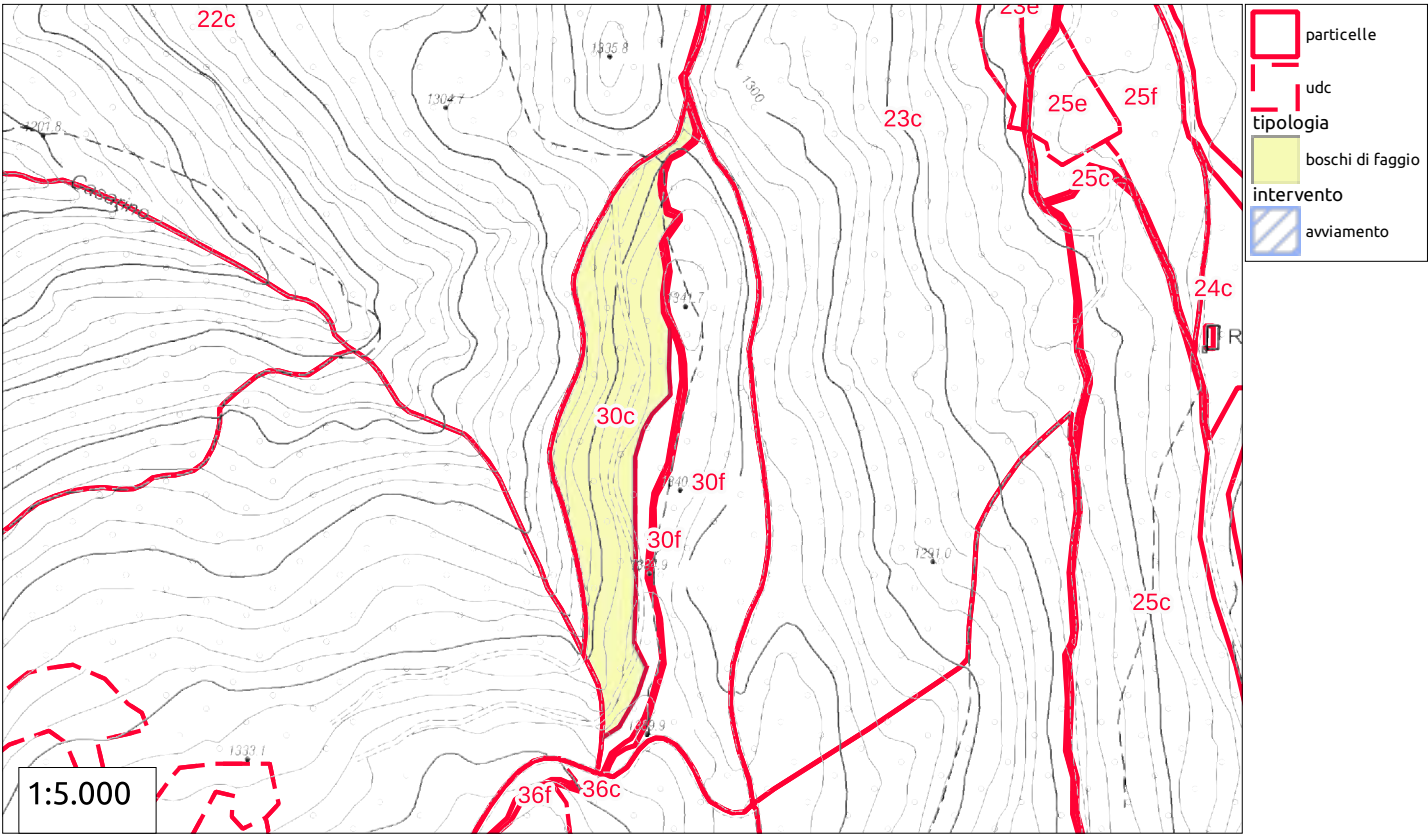
uso suolo, tipi forestali, struttura che compongono l'UdC

| ha | % | tipologia di uso del suolo | struttura e sviluppo | eta | prov. (mc) |
|--------|-----|----------------------------|----------------------|-----|------------|
| 0,7091 | 100 | boschi di faggio | Ceduo invecchiato | 63 | 293,95 |
| | | | | | |
| | | | | | |
| | | | | | |
| | | | | | |
| | | | | | |
| | | | | | |

interventi previsti

| ha | int. principale | int. accessorio | periodo | prov. (mc) | % prel | ripresa (mc) | note |
|--------|-----------------|-----------------|-------------|------------|-----------|-----------------|------|
| 0,7091 | avviamento | | 1° triennio | 304,59 | 0,3 | 91,38 | |

UdC: 30c - cedui in produzione



| sup. lorda (ha) | | sup. produttiva boscata (ha) | | sup. improduttiva (ha) | | sup. prod. perm. non boscata (ha) | | sup. a cop. arborea non boscata (ha) | | | | | | |
|-------------------|--------|--|------------|------------------------|----------------------|-----------------------------------|-------|--------------------------------------|---------------------------|----------------------|---------------|----|----------------|------------|
| 1,748 | | 1,748 | | | | | | | | | | | | |
| quota m | minima | massima | intervallo | q_prevalente | esp % | N | NE | E | SE | S | SO | O | NO | esp. prev. |
| | 1307 | 1340 | 34 | 1325 | | 1 | 1 | 0 | 0 | 0 | 1 | 78 | 19 | ovest |
| classe pendenza % | | 0-20% | 20-40% | 40-60% | 60-80% | 80-100% | >100% | cl pend prev | % entro 80 m da viabilita | | viab. attuale | | viab. progetto | |
| | | 9 | 26 | 43 | 21 | 2 | 0 | 40-60% | | | 100 | | 100 | |
| Rete Natura2000 | | nome area protetta | | | codice area protetta | | | classificazione | | area di intersezione | | | | |
| | | l'udc non è inclusa in un' area RN2000 | | | | | | | | | | | | |

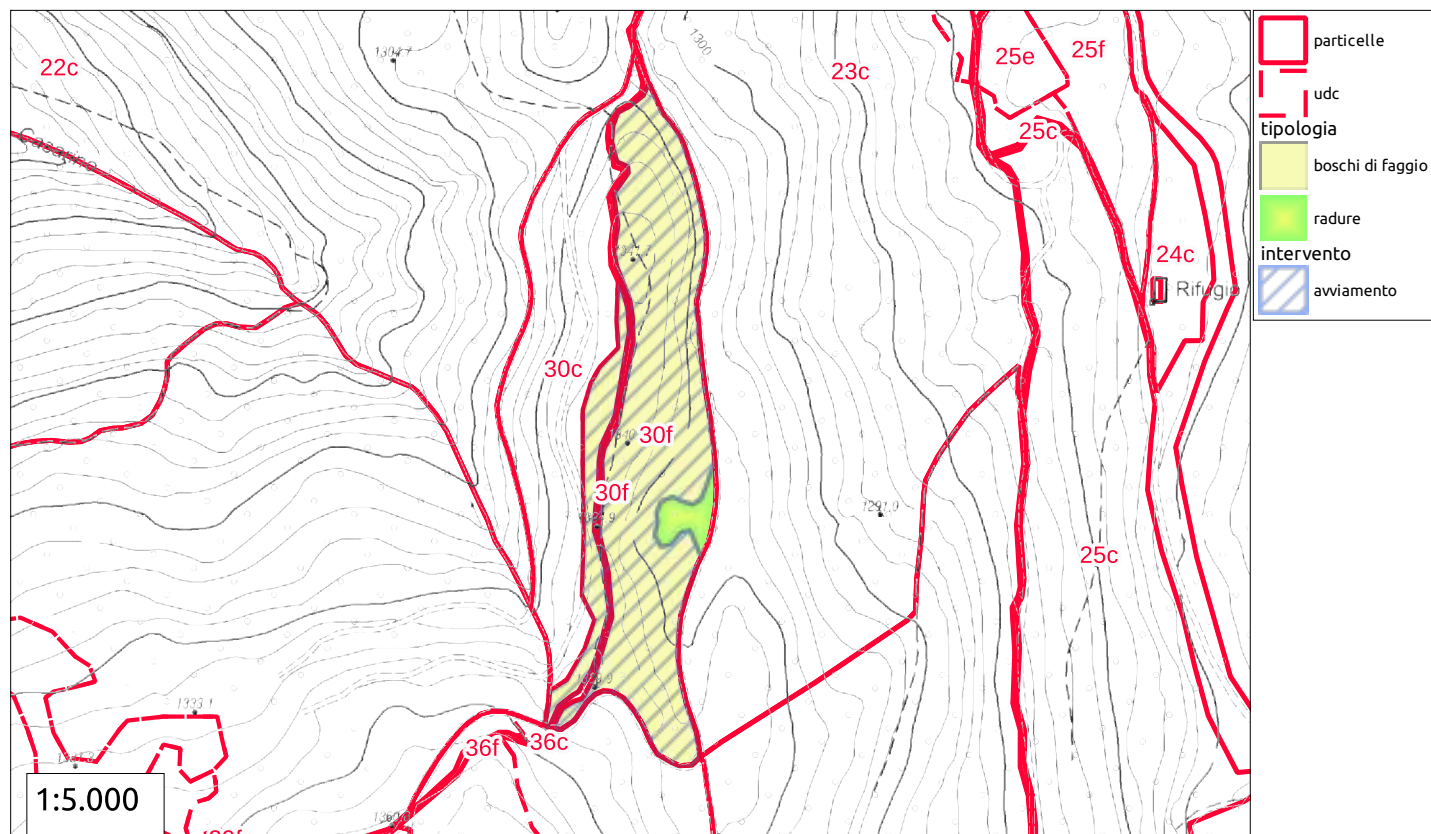
uso suolo, tipi forestali, struttura che compongono l'UdC

| ha | % | tipologia di uso del suolo | struttura e sviluppo | eta | prov. (mc) |
|-------|-----|----------------------------|----------------------|-----|------------|
| 1,748 | 100 | boschi di faggio | Ceduo immaturo | 30 | 333,62 |
| | | | | | |
| | | | | | |
| | | | | | |
| | | | | | |
| | | | | | |
| | | | | | |

interventi previsti

| ha | int. principale | int. accessorio | periodo | prov. (mc) | % prel | ripresa (mc) | note |
|------------------------------|-----------------|-----------------|---------|------------|--------|--------------|------|
| non sono previsti interventi | | | | | | | |

UdC: 30f - fustaie di conifere, fustaie transitorie e cedui invecchiati



| sup. lorda (ha) | sup. produttiva boscata (ha) | sup. improduttiva (ha) | sup. prod. perm. non boscata (ha) | sup. a cop. arborea non boscata (ha) |
|-----------------|------------------------------|------------------------|-----------------------------------|--------------------------------------|
| 2,7098 | 2,5947 | | 0,1151 | |

| quota m | minima | massima | intervallo | q_prevalente | esp % | N | NE | E | SE | S | SO | O | NO | esp. prev. |
|---------|--------|---------|------------|--------------|-------|---|----|----|----|---|----|---|----|------------|
| | 1318 | 1344 | 26 | 1324 | | 8 | 22 | 43 | 14 | 2 | 2 | 3 | 5 | est |

| classe pendenza % | 0-20% | 20-40% | 40-60% | 60-80% | 80-100% | >100% | cl pend prev | % entro 80 m da viabilita | viab. attuale | viab. progetto |
|-------------------|-------|--------|--------|--------|---------|-------|--------------|---------------------------|---------------|----------------|
| | 43 | 29 | 23 | 5 | 0 | 0 | 0-20% | | 100 | 100 |

| Rete Natura2000 | nome area protetta | codice area protetta | classificazione | area di intersezione |
|-----------------|--|----------------------|-----------------|----------------------|
| | l'udc non è inclusa in un' area RN2000 | | | |

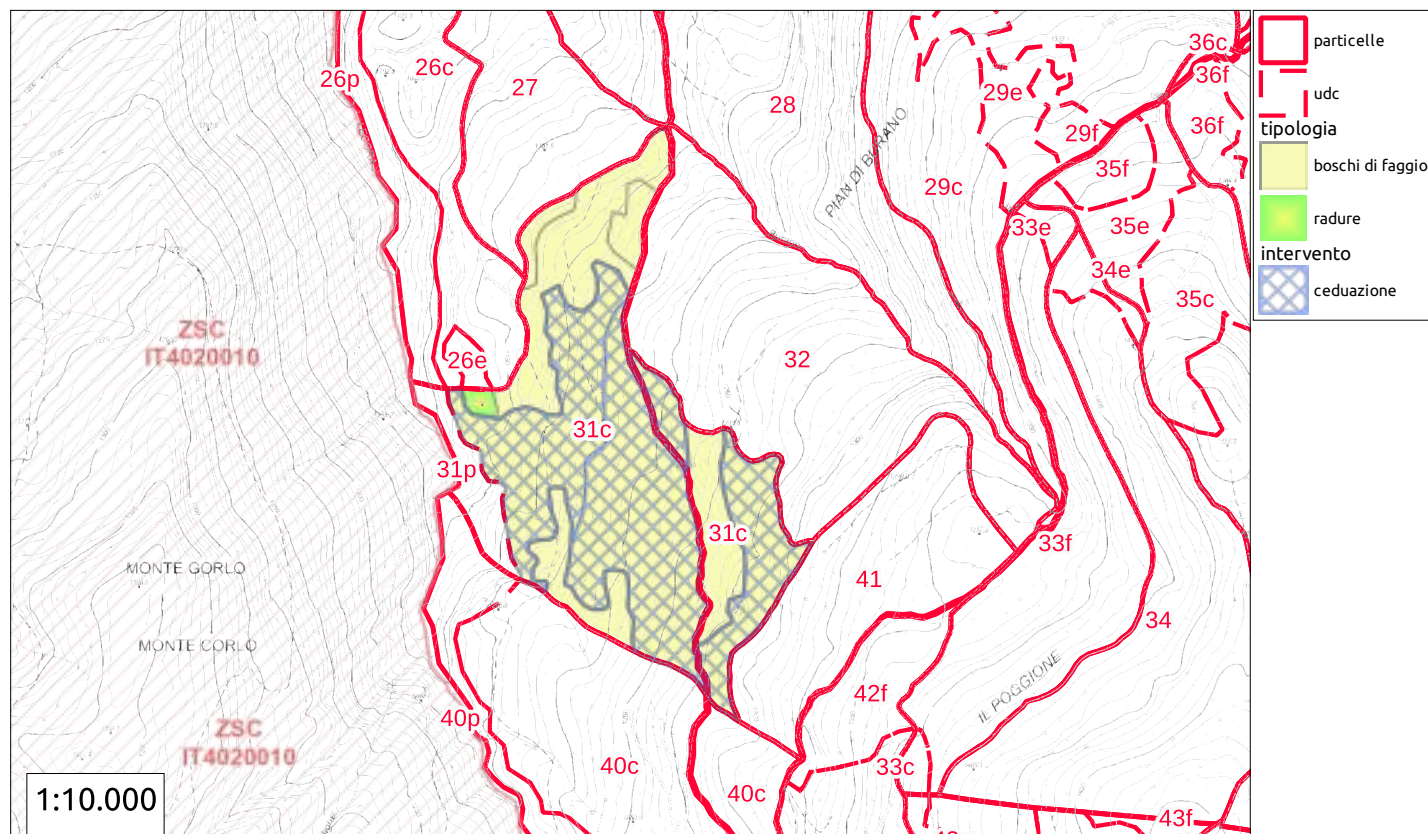
uso suolo, tipi forestali, struttura che compongono l'UdC

| ha | % | tipologia di uso del suolo | struttura e sviluppo | eta | prov. (mc) |
|--------|----|----------------------------|----------------------|------|------------|
| 0,1151 | 4 | radure | NULL | NULL | NULL |
| 2,5947 | 96 | boschi di faggio | Ceduo invecchiato | 78 | 747,97 |
| | | | | | |
| | | | | | |
| | | | | | |
| | | | | | |
| | | | | | |

interventi previsti

| ha | int. principale | int. accessorio | periodo | prov. (mc) | % prel | ripresa (mc) | note |
|--------|-----------------|-----------------|-------------|------------|--------|--------------|------|
| 2,5947 | avviamento | | 1° triennio | 786,89 | 0,3 | 236,07 | |

UdC: 31c - cedui in produzione



| sup. lorda (ha) | sup. produttiva boscata (ha) | sup. improduttiva (ha) | sup. prod. perm. non boscata (ha) | sup. a cop. arborea non boscata (ha) |
|-----------------|---------------------------------|------------------------|--------------------------------------|---|
| 16,1772 | 16,0341 | | 0,1431 | |

| quota m | minima | massima | intervallo | q_prevalente | esp % | N | NE | E | SE | S | SO | O | NO | esp. prev. |
|------------|--------|---------|------------|--------------|----------|---|----|---|----|---|----|----|----|------------|
| | 1137 | 1308 | 171 | 1160 | | 2 | 0 | 0 | 0 | 0 | 1 | 56 | 41 | ovest |

| classe pendenza % | 0-20% | 20-40% | 40-60% | 60-80% | 80-100% | >100% | cl pend prev | % entro 80 m da viabilita | viab. attuale | viab. progetto |
|-------------------|-------|--------|--------|--------|---------|-------|--------------|------------------------------|---------------|----------------|
| | 8 | 64 | 26 | 2 | 0 | 0 | 20-40% | | 98 | 98 |

| Rete Natura2000 | nome area protetta | codice area protetta | classificazione | area di intersezione |
|-----------------|--|----------------------|-----------------|----------------------|
| | l'udc non è inclusa in un' area RN2000 | | | |

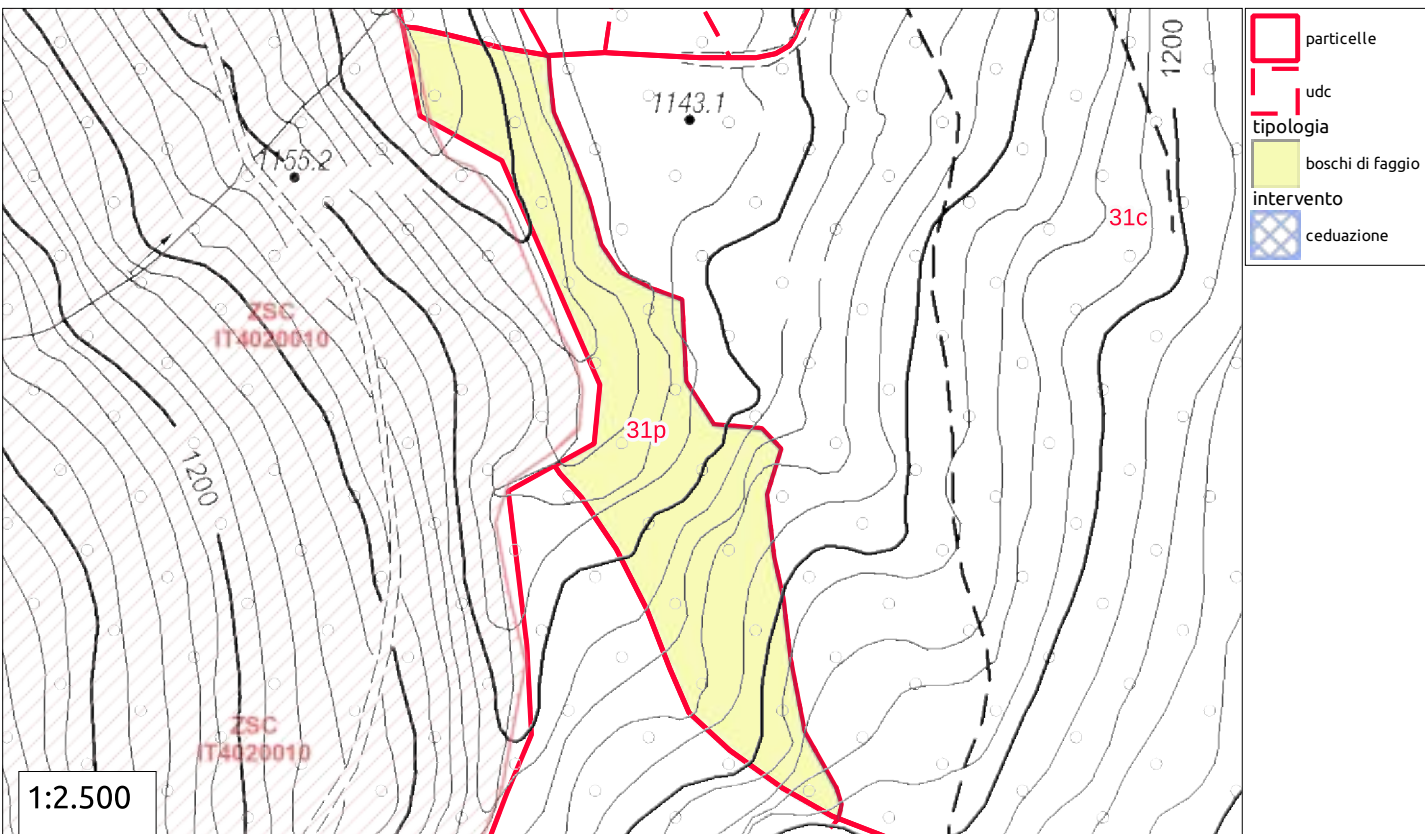
uso suolo, tipi forestali, struttura che compongono l'UdC

| ha | % | tipologia di uso del suolo | struttura e sviluppo | eta | prov. (mc) |
|---------|----|----------------------------|-----------------------|------|------------|
| 0,1431 | 1 | radure | NULL | NULL | NULL |
| 2,5138 | 16 | boschi di faggio | Ceduo in riproduzione | 7 | 162,17 |
| 0,2867 | 2 | boschi di faggio | Ceduo immaturo | 15 | 29,23 |
| 1,2374 | 8 | boschi di faggio | Ceduo immaturo | 27 | 195,65 |
| 0,9646 | 6 | boschi di faggio | Ceduo immaturo | 32 | 175,08 |
| 11,0316 | 68 | boschi di faggio | Ceduo invecchiato | 54 | 3138,16 |
| | | | | | |
| | | | | | |

interventi previsti

| ha | int. principale | int. accessorio | periodo | prov. (mc) | % prel | ripresa (mc) | note |
|--------|-----------------|-----------------|--------------------|------------|-----------|-----------------|------|
| 6,9963 | ceduazione | | 2° triennio | 2252,6 | 0,9 | 2027,34 | |
| 3,6208 | ceduazione | | dal 7° al 10° anno | 1247,26 | 0,9 | 1122,53 | |

UdC: 31p - boschi di protezione



| sup. lorda (ha) | sup. produttiva boscata (ha) | sup. improduttiva (ha) | sup. prod. perm. non boscata (ha) | sup. a cop. arborea non boscata (ha) |
|-----------------|------------------------------|------------------------|-----------------------------------|--------------------------------------|
| 0,9862 | 0,9862 | | | |

| quota m | minima | massima | intervallo | q_prevalente | esp % | N | NE | E | SE | S | SO | O | NO | esp. prev. |
|---------|--------|---------|------------|--------------|-------|---|----|---|----|---|----|----|----|------------|
| | 1117 | 1197 | 80 | 1117 | | 2 | 0 | 0 | 0 | 0 | 6 | 52 | 38 | ovest |

| classe pendenza % | 0-20% | 20-40% | 40-60% | 60-80% | 80-100% | >100% | cl pend prev | % entro 80 m da viabilita | viab. attuale | viab. progetto |
|-------------------|-------|--------|--------|--------|---------|-------|--------------|---------------------------|---------------|----------------|
| | 3 | 12 | 64 | 19 | 0 | 0 | 40-60% | | 55 | 55 |

| Rete Natura2000 | nome area protetta | codice area protetta | classificazione | area di intersezione |
|-----------------|--------------------|----------------------|-----------------|----------------------|
| | MONTE GOTTERO | IT4020010 | ZSC | 0,006 |

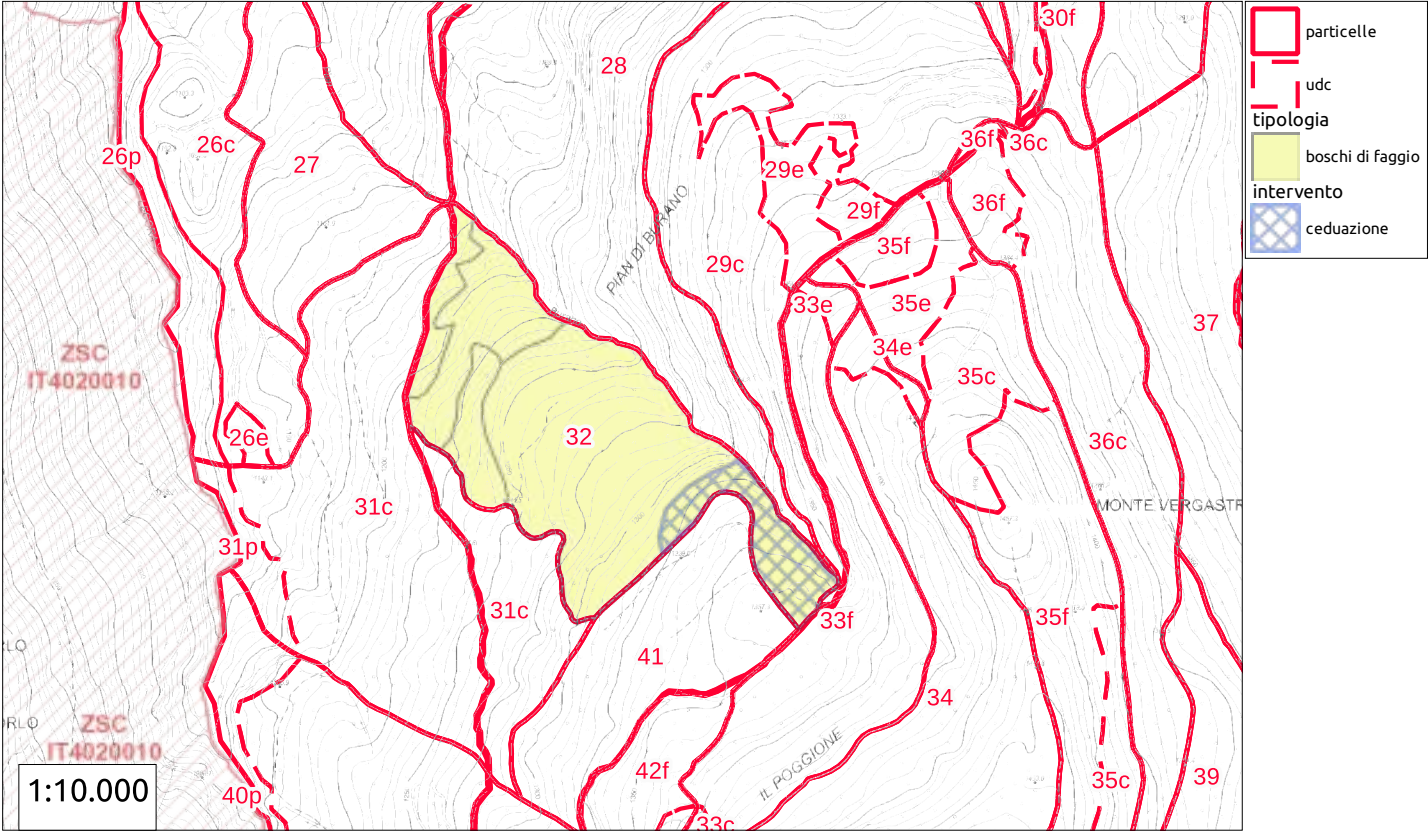
uso suolo, tipi forestali, struttura che compongono l'UdC

| ha | % | tipologia di uso del suolo | struttura e sviluppo | eta | prov. (mc) |
|--------|-----|----------------------------|----------------------|-----|------------|
| 0,9862 | 100 | boschi di faggio | Ceduo invecchiato | 54 | 280,54 |
| | | | | | |
| | | | | | |
| | | | | | |
| | | | | | |
| | | | | | |
| | | | | | |

interventi previsti

| ha | int. principale | int. accessorio | periodo | prov. (mc) | % prel | ripresa (mc) | note |
|------------------------------|-----------------|-----------------|---------|------------|--------|--------------|------|
| non sono previsti interventi | | | | | | | |

UdC: 32 - cedui in produzione



| sup. lorda (ha) | sup. produttiva boscata (ha) | sup. improduttiva (ha) | sup. prod. perm. non boscata (ha) | sup. a cop. arborea non boscata (ha) |
|-----------------|------------------------------|------------------------|-----------------------------------|--------------------------------------|
| 12,9154 | 12,9154 | | | |

| quota m | minima | massima | intervallo | q_prevalente | esp % | N | NE | E | SE | S | SO | O | NO | esp. prev. |
|---------|--------|---------|------------|--------------|-------|----|----|---|----|---|----|----|----|------------|
| | 1167 | 1357 | 190 | 1192 | | 24 | 4 | 0 | 0 | 0 | 1 | 24 | 47 | nord_oves |

| classe pendenza % | 0-20% | 20-40% | 40-60% | 60-80% | 80-100% | >100% | cl pend prev | % entro 80 m da viabilita | viab. attuale | viab. progetto |
|-------------------|-------|--------|--------|--------|---------|-------|--------------|---------------------------|---------------|----------------|
| | 17 | 55 | 23 | 5 | 1 | 0 | 20-40% | | 62 | 62 |

| Rete Natura2000 | nome area protetta | codice area protetta | classificazione | area di intersezione |
|-----------------|--|----------------------|-----------------|----------------------|
| | l'udc non è inclusa in un' area RN2000 | | | |

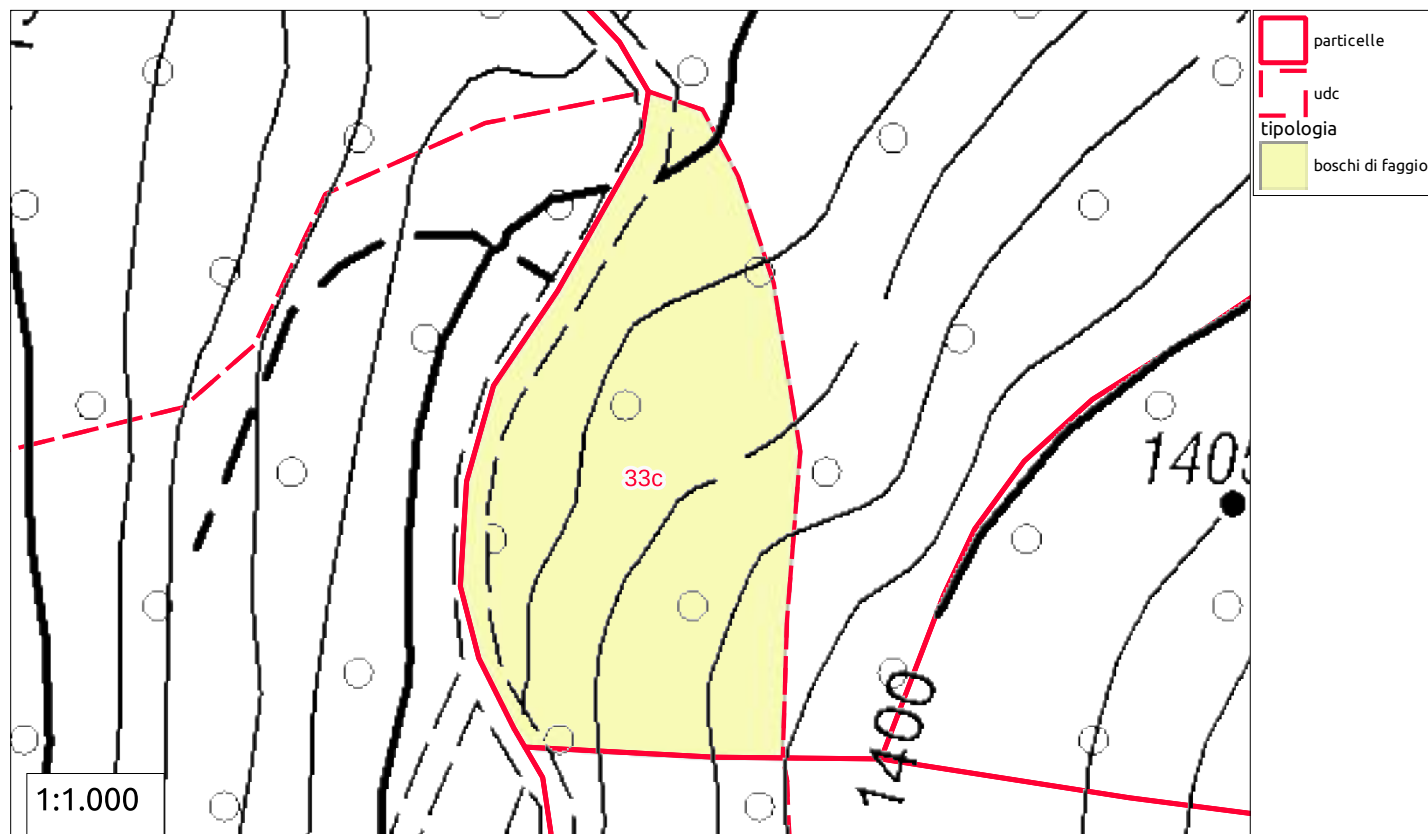
uso suolo, tipi forestali, struttura che compongono l'UdC

| ha | % | tipologia di uso del suolo | struttura e sviluppo | eta | provv. (mc) |
|--------|----|----------------------------|----------------------|-----|-------------|
| 0,7106 | 6 | boschi di faggio | Ceduo immaturo | 25 | 110,48 |
| 0,9696 | 8 | boschi di faggio | Ceduo immaturo | 27 | 160,45 |
| 2,1952 | 17 | boschi di faggio | Ceduo immaturo | 35 | 451,95 |
| 9,04 | 70 | boschi di faggio | Ceduo invecchiato | 59 | 3255,44 |
| | | | | | |
| | | | | | |
| | | | | | |
| | | | | | |

interventi previsti

| ha | int. principale | int. accessorio | periodo | provv. (mc) | % prel | ripresa (mc) | note |
|--------|-----------------|-----------------|--------------------|-------------|--------|--------------|------|
| 1,6991 | ceduazione | | dal 7° al 10° anno | 608,08 | 0,9 | 547,27 | |

UdC: 33c - cedui in produzione



| sup. lorda (ha) | sup. produttiva boscata (ha) | sup. improduttiva (ha) | sup. prod. perm. non boscata (ha) | sup. a cop. arborea non boscata (ha) |
|-----------------|---------------------------------|------------------------|--------------------------------------|---|
| 0,2877 | 0,2877 | | | |

| quota m | minima | massima | intervallo | q_prevalente | esp % | N | NE | E | SE | S | SO | O | NO | esp. prev. |
|------------|--------|---------|------------|--------------|----------|---|----|---|----|---|----|----|----|------------|
| | 1373 | 1394 | 20 | 1373 | | 3 | 0 | 0 | 0 | 0 | 0 | 43 | 57 | nord_oves |

| classe pendenza % | 0-20% | 20-40% | 40-60% | 60-80% | 80-100% | >100% | cl pend prev | % entro 80 m da viabilita | viab. attuale | viab. progetto |
|-------------------|-------|--------|--------|--------|---------|-------|--------------|------------------------------|---------------|----------------|
| | 4 | 88 | 11 | 0 | 0 | 0 | 20-40% | | 100 | 100 |

| Rete Natura2000 | nome area protetta | codice area protetta | classificazione | area di intersezione |
|-----------------|--|----------------------|-----------------|----------------------|
| | l'udc non è inclusa in un' area RN2000 | | | |

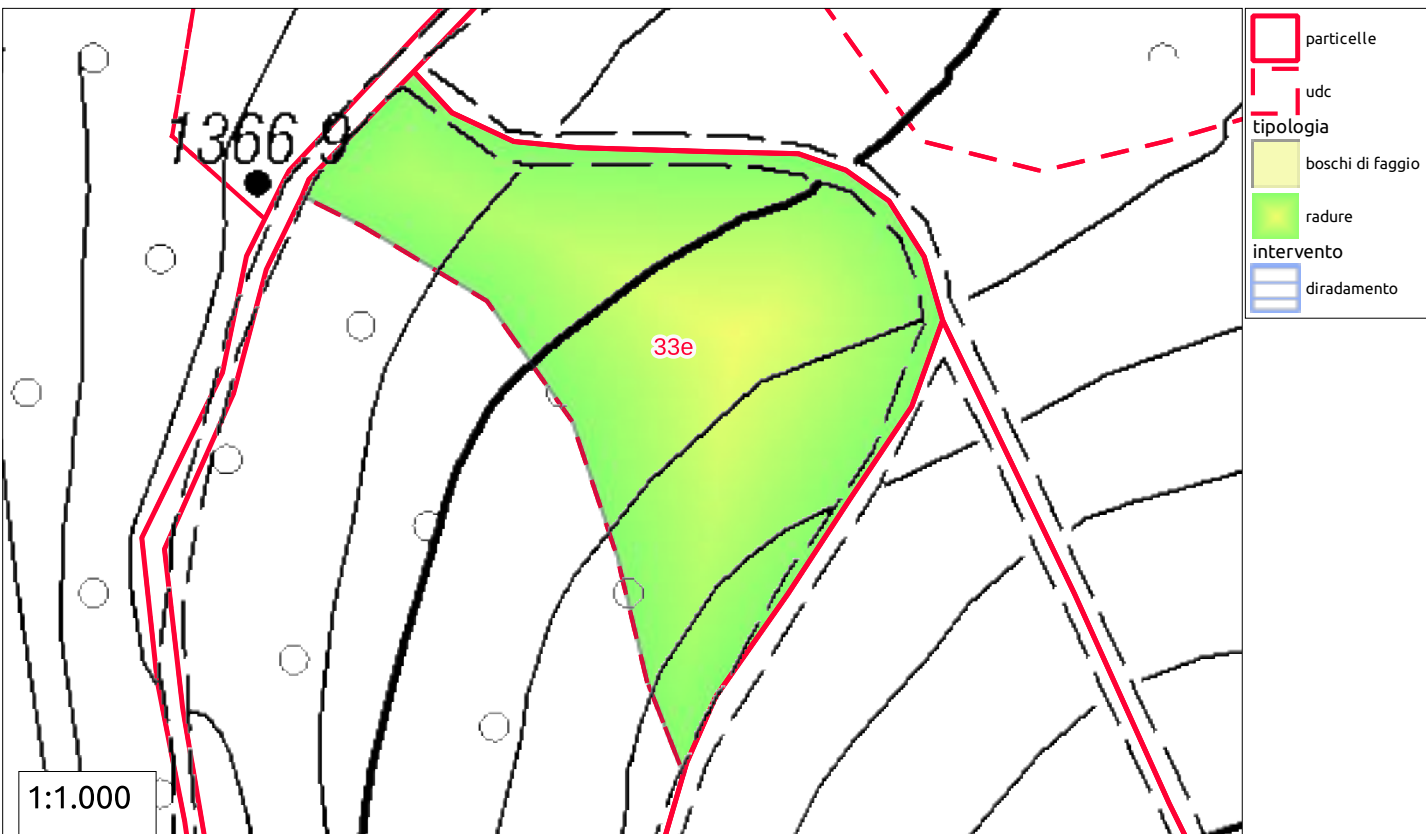
uso suolo, tipi forestali, struttura che compongono l'UdC

| ha | % | tipologia di uso del suolo | struttura e sviluppo | eta | prov. (mc) |
|--------|-----|----------------------------|----------------------|-----|------------|
| 0,2877 | 100 | boschi di faggio | Ceduo maturo | 40 | 34,35 |
| | | | | | |
| | | | | | |
| | | | | | |
| | | | | | |
| | | | | | |
| | | | | | |

interventi previsti

| ha | int. principale | int. accessorio | periodo | prov. (mc) | % prel | ripresa (mc) | note |
|------------------------------|-----------------|-----------------|---------|------------|-----------|-----------------|------|
| non sono previsti interventi | | | | | | | |

UdC: 33e - prati e pascoli



| sup. lorda (ha) | sup. produttiva boscata (ha) | sup. improduttiva (ha) | sup. prod. perm. non boscata (ha) | sup. a cop. arborea non boscata (ha) |
|-----------------|------------------------------|------------------------|-----------------------------------|--------------------------------------|
| 0,3318 | | | 0,3318 | |

| quota m | minima | massima | intervallo | q_prevalente | esp % | N | NE | E | SE | S | SO | O | NO | esp. prev. |
|---------|--------|---------|------------|--------------|-------|---|----|---|----|---|----|---|-----|------------|
| | 1367 | 1387 | 19 | 1367 | | 0 | 0 | 0 | 0 | 0 | 0 | 1 | 102 | nord_oves |

| classe pendenza % | 0-20% | 20-40% | 40-60% | 60-80% | 80-100% | >100% | cl pend prev | % entro 80 m da viabilita | viab. attuale | viab. progetto |
|-------------------|-------|--------|--------|--------|---------|-------|--------------|---------------------------|---------------|----------------|
| | 23 | 80 | 0 | 0 | 0 | 0 | 20-40% | | 100 | 100 |

| Rete Natura2000 | nome area protetta | codice area protetta | classificazione | area di intersezione |
|-----------------|--|----------------------|-----------------|----------------------|
| | l'udc non è inclusa in un' area RN2000 | | | |

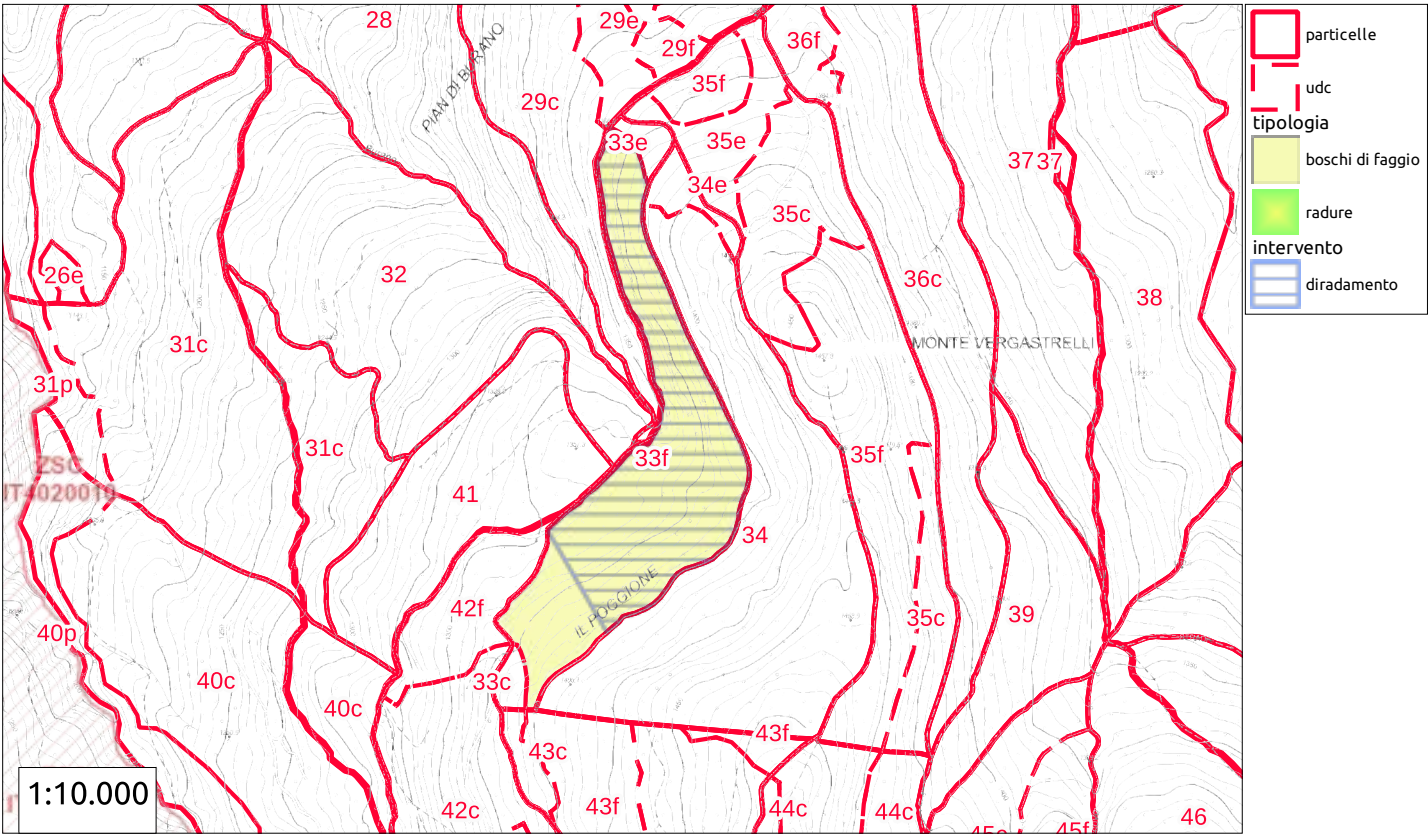
uso suolo, tipi forestali, struttura che compongono l'UdC

| ha | % | tipologia di uso del suolo | struttura e sviluppo | eta | prov. (mc) |
|--------|-----|----------------------------|----------------------|------|------------|
| 0,3318 | 100 | radure | NULL | NULL | NULL |
| | | | | | |
| | | | | | |
| | | | | | |
| | | | | | |
| | | | | | |
| | | | | | |

interventi previsti

| ha | int. principale | int. accessorio | periodo | prov. (mc) | % prel | ripresa (mc) | note |
|------------------------------|-----------------|-----------------|---------|------------|--------|--------------|------|
| non sono previsti interventi | | | | | | | |

UdC: 33f - fustaie di conifere, fustaie transitorie e cedui invecchiati



| sup. lorda (ha) | | sup. produttiva boscata (ha) | | sup. improduttiva (ha) | | sup. prod. perm. non boscata (ha) | | sup. a cop. arborea non boscata (ha) | | | | | | |
|-------------------|--|------------------------------|------------|------------------------|---------|-----------------------------------|-----------------|--------------------------------------|---------------------------|---|---------------|----|----------------|------------|
| 8,2326 | | 8,2326 | | | | | | | | | | | | |
| quota m | minima | massima | intervallo | q_prevalente | esp % | N | NE | E | SE | S | SO | O | NO | esp. prev. |
| | 1350 | 1400 | 51 | 1358 | | 3 | 0 | 0 | 0 | 0 | 11 | 31 | 55 | nord_oves |
| classe pendenza % | 0-20% | 20-40% | 40-60% | 60-80% | 80-100% | >100% | cl pend prev | | % entro 80 m da viabilita | | viab. attuale | | viab. progetto | |
| | 15 | 45 | 31 | 8 | 1 | 0 | 20-40% | | | | 81 | | 81 | |
| Rete Natura2000 | nome area protetta | | | codice area protetta | | | classificazione | | area di intersezione | | | | | |
| | l'udc non è inclusa in un' area RN2000 | | | | | | | | | | | | | |

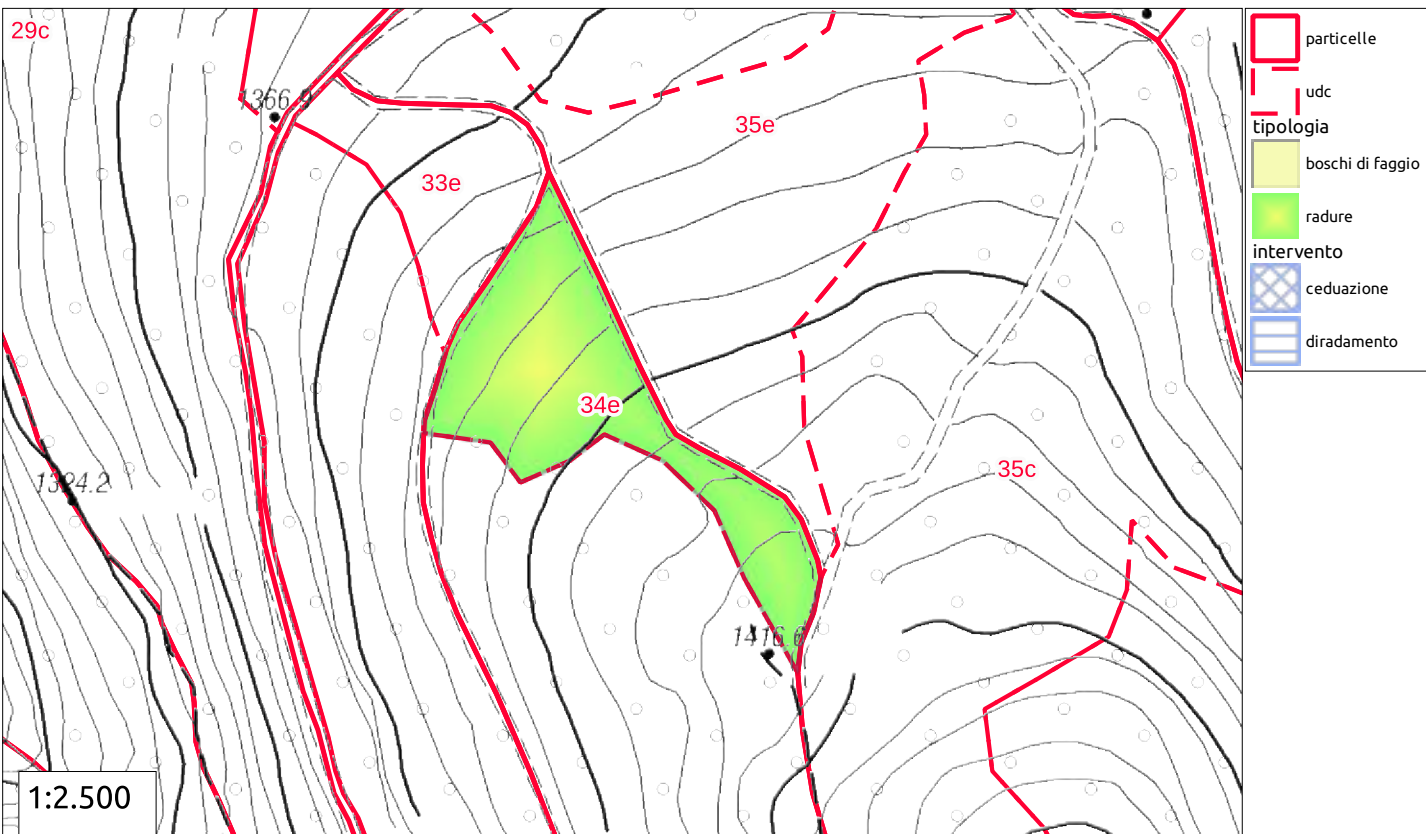
uso suolo, tipi forestali, struttura che compongono l'UdC

| ha | % | tipologia di uso del suolo | struttura e sviluppo | eta | provv. (mc) |
|--------|-----|----------------------------|--------------------------|-----|-------------|
| 8,2326 | 100 | boschi di faggio | Fustaia monoplana adulta | 78 | 2368,27 |
| | | | | | |
| | | | | | |
| | | | | | |
| | | | | | |
| | | | | | |
| | | | | | |

interventi previsti

| ha | int. principale | int. accessorio | periodo | provv. (mc) | % prel | ripresa (mc) | note |
|--------|-----------------|-----------------|-------------|-------------|--------|--------------|------|
| 6,6974 | diradamento | | 1° triennio | 2027,1 | 0,3 | 608,13 | |

UdC: 34e - prati e pascoli



| sup. lorda (ha) | sup. produttiva boscata (ha) | sup. improduttiva (ha) | sup. prod. perm. non boscata (ha) | sup. a cop. arborea non boscata (ha) |
|-----------------|------------------------------|------------------------|-----------------------------------|--------------------------------------|
| 0,5777 | | | 0,5777 | |

| quota m | minima | massima | intervallo | q_prevalente | esp % | N | NE | E | SE | S | SO | O | NO | esp. prev. |
|---------|--------|---------|------------|--------------|-------|---|----|---|----|---|----|---|----|------------|
| | 1381 | 1418 | 37 | 1381 | | 3 | 0 | 0 | 0 | 0 | 0 | 3 | 92 | nord_oves |

| classe pendenza % | 0-20% | 20-40% | 40-60% | 60-80% | 80-100% | >100% | cl pend prev | % entro 80 m da viabilita | viab. attuale | viab. progetto |
|-------------------|-------|--------|--------|--------|---------|-------|--------------|---------------------------|---------------|----------------|
| | 26 | 73 | 0 | 0 | 0 | 0 | 20-40% | | 100 | 100 |

| Rete Natura2000 | nome area protetta | codice area protetta | classificazione | area di intersezione |
|-----------------|--|----------------------|-----------------|----------------------|
| | l'udc non è inclusa in un' area RN2000 | | | |

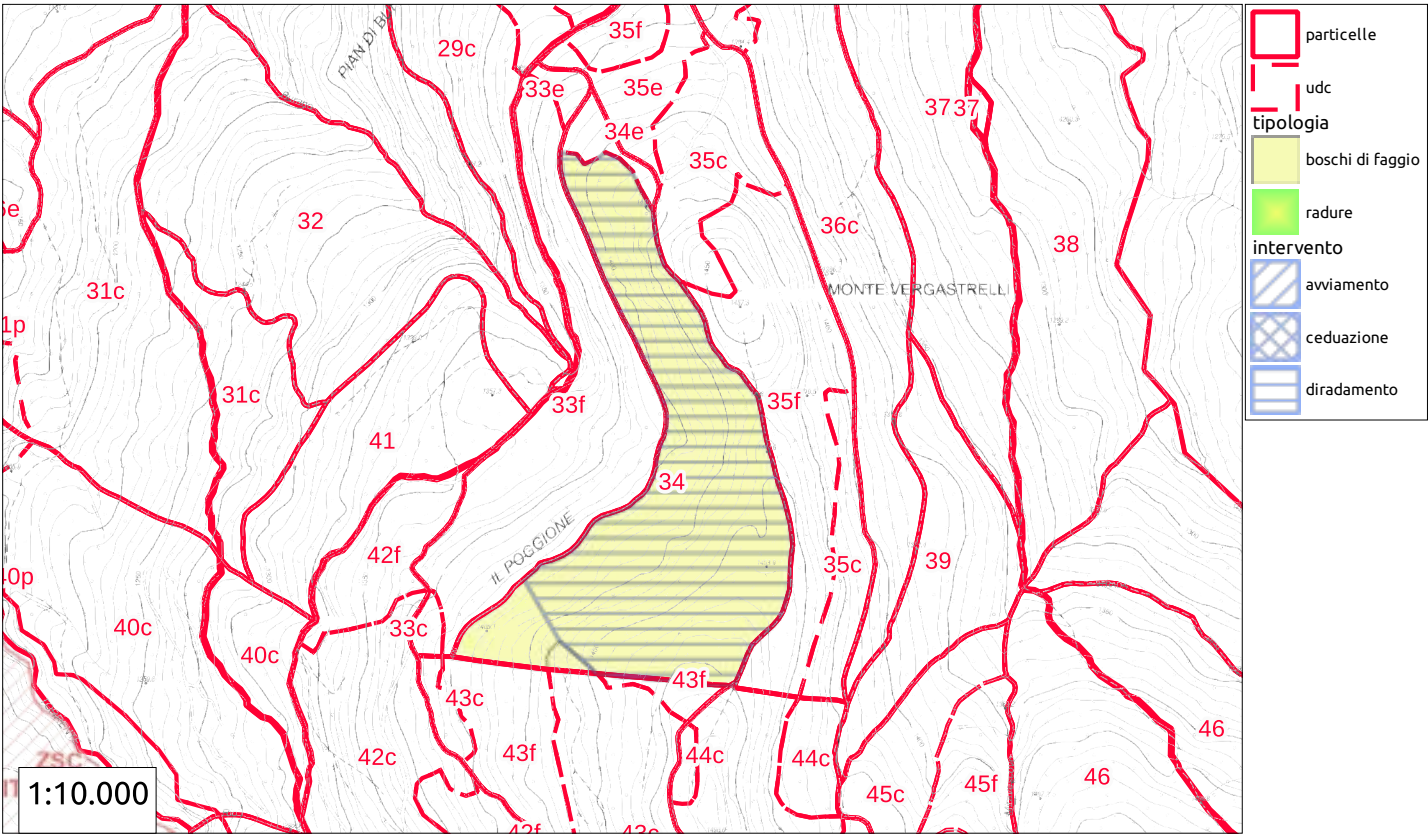
uso suolo, tipi forestali, struttura che compongono l'UdC

| ha | % | tipologia di uso del suolo | struttura e sviluppo | eta | prov. (mc) |
|--------|-----|----------------------------|----------------------|------|------------|
| 0,5777 | 100 | radure | NULL | NULL | NULL |
| | | | | | |
| | | | | | |
| | | | | | |
| | | | | | |
| | | | | | |
| | | | | | |

interventi previsti

| ha | int. principale | int. accessorio | periodo | prov. (mc) | % prel | ripresa (mc) | note |
|------------------------------|-----------------|-----------------|---------|------------|--------|--------------|------|
| non sono previsti interventi | | | | | | | |

UdC: 34 - fustaie di conifere, fustaie transitorie e cedui invecchiati



| sup. lorda (ha) | | | sup. produttiva boscata (ha) | | sup. improduttiva (ha) | | | sup. prod. perm. non boscata (ha) | | | sup. a cop. arborea non boscata (ha) | | | |
|-------------------|--|---------|------------------------------|--------------|------------------------|-------|--------------|-----------------------------------|---------------------------|----------------------|--------------------------------------|----|----------------|------------|
| 12,9946 | | | 12,9946 | | | | | | | | | | | |
| quota m | minima | massima | intervallo | q_prevalente | esp % | N | NE | E | SE | S | SO | O | NO | esp. prev. |
| | 1388 | 1478 | 90 | 1403 | | 11 | 5 | 1 | 0 | 0 | 12 | 25 | 45 | |
| classe pendenza % | 0-20% | 20-40% | 40-60% | 60-80% | 80-100% | >100% | cl pend prev | | % entro 80 m da viabilita | | viab. attuale | | viab. progetto | |
| | 18 | 48 | 29 | 4 | 0 | 0 | 20-40% | | | | 72 | | 72 | |
| Rete Natura2000 | nome area protetta | | | | codice area protetta | | | classificazione | | area di intersezione | | | | |
| | l'udc non è inclusa in un' area RN2000 | | | | | | | | | | | | | |

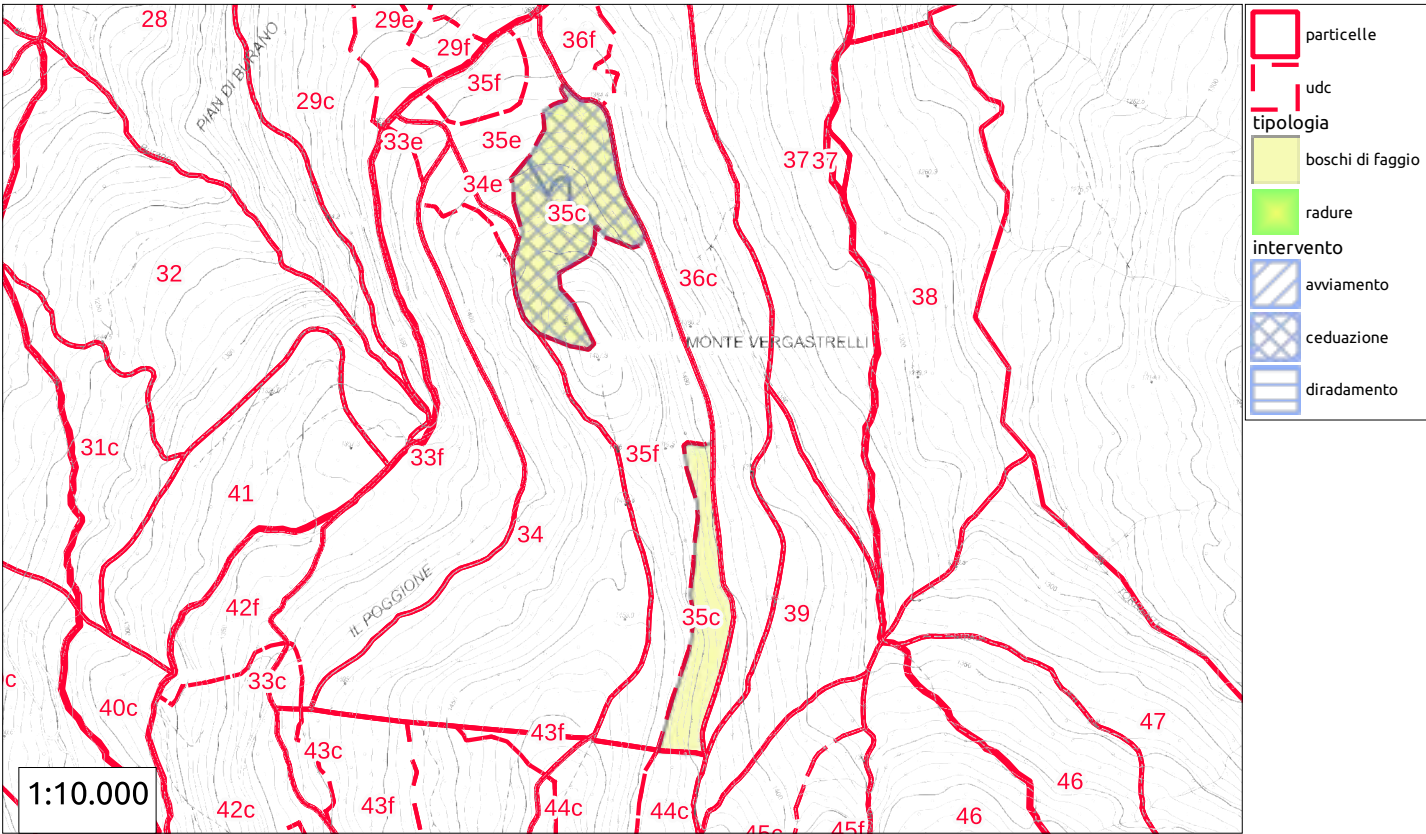
uso suolo, tipi forestali, struttura che compongono l'UdC

| ha | % | tipologia di uso del suolo | struttura e sviluppo | eta | prov. (mc) |
|---------|----|----------------------------|--------------------------|-----|------------|
| 0,1576 | 1 | boschi di faggio | Ceduo immaturo | 32 | 18,82 |
| 12,8371 | 99 | boschi di faggio | Fustaia monoplana adulta | 78 | 2150,46 |
| | | | | | |
| | | | | | |
| | | | | | |
| | | | | | |
| | | | | | |

interventi previsti

| ha | int. principale | int. accessorio | periodo | prov. (mc) | % prel | ripresa (mc) | note |
|---------|-----------------|-----------------|-------------|------------|--------|--------------|------|
| 11,8803 | diradamento | | 1° triennio | 2168,39 | 0,3 | 650,52 | |

UdC: 35c - cedui in produzione



| sup. lorda (ha) | | sup. produttiva boscata (ha) | | sup. improduttiva (ha) | | | sup. prod. perm. non boscata (ha) | | | sup. a cop. arborea non boscata (ha) | | | | |
|-------------------|--|------------------------------|------------|------------------------|---------|-------|-----------------------------------|----|---------------------------|--------------------------------------|----|----------------|----|------------|
| 5,1512 | | 5,1512 | | | | | | | | | | | | |
| quota m | minima | massima | intervallo | q_prevalente | esp % | N | NE | E | SE | S | SO | O | NO | esp. prev. |
| | 1377 | 1456 | 79 | 1393 | | 20 | 21 | 37 | 0 | 0 | 0 | 6 | 15 | est |
| classe pendenza % | 0-20% | 20-40% | 40-60% | 60-80% | 80-100% | >100% | cl pend prev | | % entro 80 m da viabilita | viab. attuale | | viab. progetto | | |
| | 13 | 51 | 30 | 5 | 0 | 0 | 20-40% | | | 100 | | 100 | | |
| Rete Natura2000 | nome area protetta | | | codice area protetta | | | classificazione | | | area di intersezione | | | | |
| | l'udc non è inclusa in un' area RN2000 | | | | | | | | | | | | | |

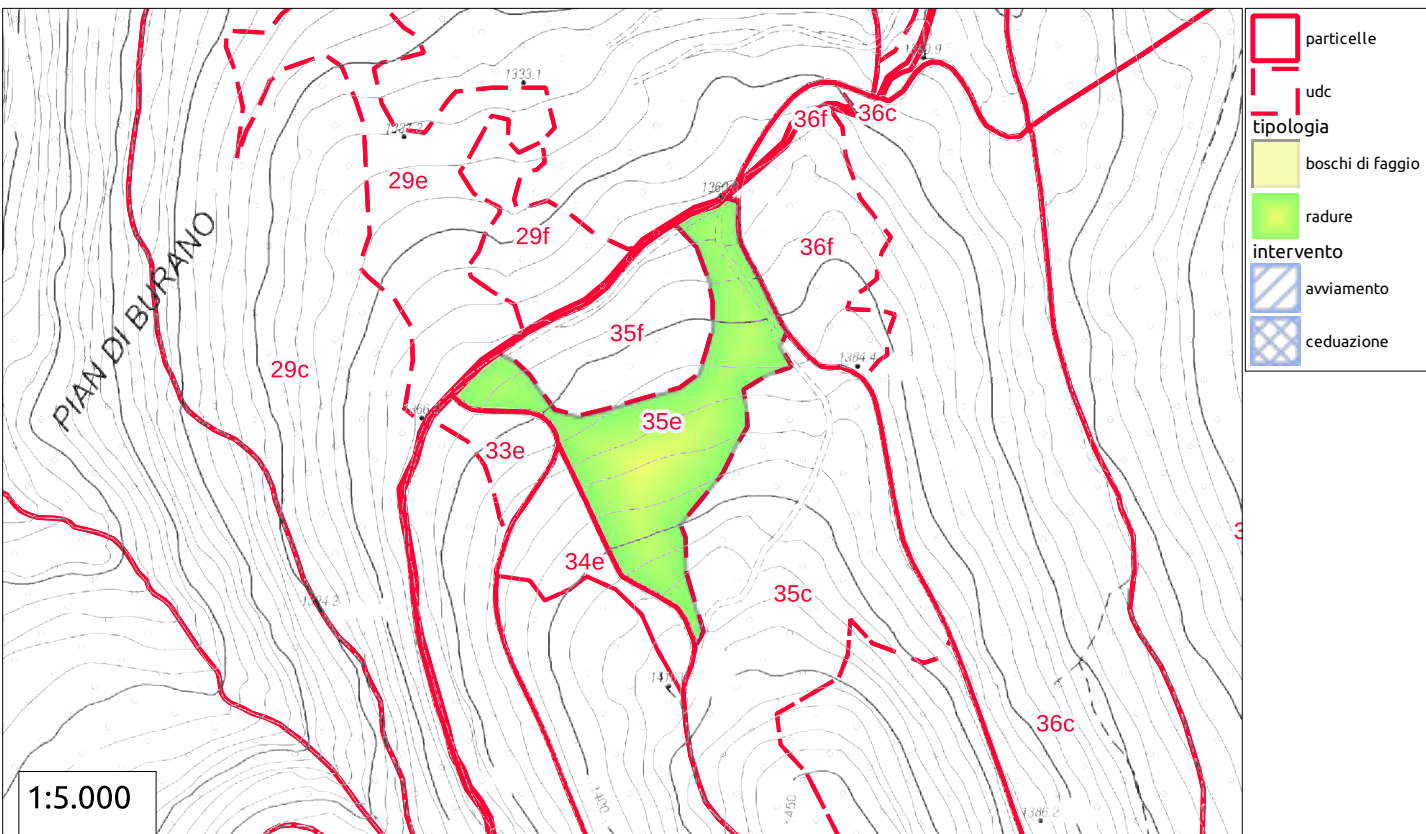
uso suolo, tipi forestali, struttura che compongono l'UdC

| ha | % | tipologia di uso del suolo | struttura e sviluppo | eta | provv. (mc) |
|--------|----|----------------------------|----------------------|-----|-------------|
| 1,7791 | 35 | boschi di faggio | Ceduo immaturo | 19 | 266,49 |
| 1,6237 | 32 | boschi di faggio | Ceduo maturo | 46 | 446,7 |
| 1,7484 | 34 | boschi di faggio | Ceduo invecchiato | 64 | 527,09 |
| | | | | | |
| | | | | | |
| | | | | | |
| | | | | | |

interventi previsti

| ha | int. principale | int. accessorio | periodo | provv. (mc) | % prel | ripresa (mc) | note |
|--------|-----------------|-----------------|--------------------|-------------|--------|--------------|------|
| 1,7484 | ceduazione | | 1° triennio | 553,32 | 0,9 | 497,98 | |
| 1,6237 | ceduazione | | dal 7° al 10° anno | 544,12 | 0,9 | 489,71 | |

UdC: 35e - prati e pascoli



| sup. lorda (ha) | sup. produttiva boscata (ha) | sup. improduttiva (ha) | sup. prod. perm. non boscata (ha) | sup. a cop. arborea non boscata (ha) |
|-----------------|------------------------------|------------------------|-----------------------------------|--------------------------------------|
| 1,7682 | | | 1,7682 | |

| quota m | minima | massima | intervallo | q_prevalente | esp % | N | NE | E | SE | S | SO | O | NO | esp. prev. |
|---------|--------|---------|------------|--------------|-------|----|----|---|----|---|----|---|----|------------|
| | 1361 | 1416 | 54 | 1375 | | 57 | 0 | 0 | 0 | 0 | 0 | 0 | 42 | nord |

| classe pendenza % | 0-20% | 20-40% | 40-60% | 60-80% | 80-100% | >100% | cl pend prev | % entro 80 m da viabilita | viab. attuale | viab. progetto |
|-------------------|-------|--------|--------|--------|---------|-------|--------------|---------------------------|---------------|----------------|
| | 48 | 51 | 0 | 0 | 0 | 0 | 20-40% | | 100 | 100 |

| Rete Natura2000 | nome area protetta | codice area protetta | classificazione | area di intersezione |
|-----------------|--|----------------------|-----------------|----------------------|
| | l'udc non è inclusa in un' area RN2000 | | | |

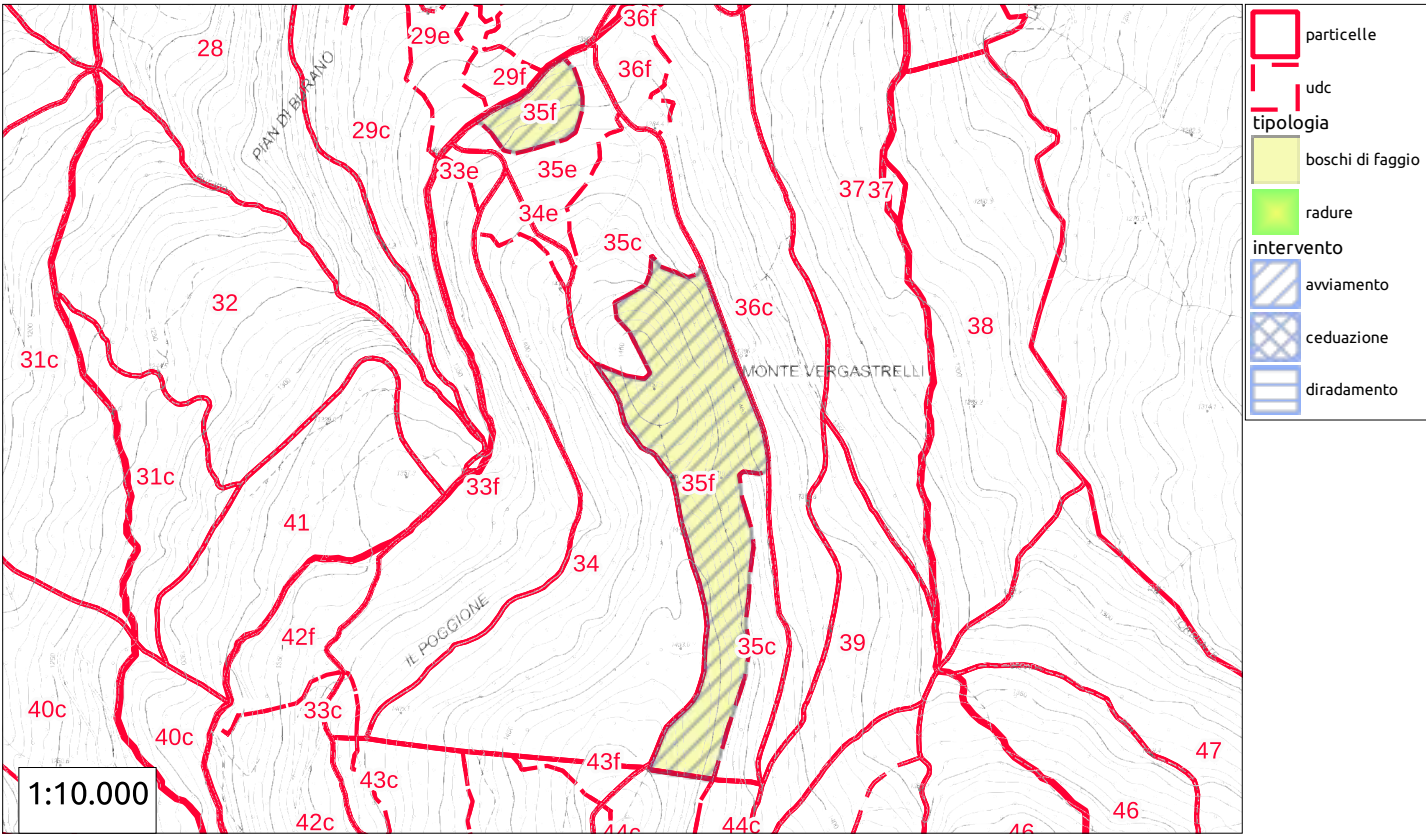
uso suolo, tipi forestali, struttura che compongono l'UdC

| ha | % | tipologia di uso del suolo | struttura e sviluppo | eta | prov. (mc) |
|--------|-----|----------------------------|----------------------|------|------------|
| 1,7682 | 100 | radure | NULL | NULL | NULL |
| | | | | | |
| | | | | | |
| | | | | | |
| | | | | | |
| | | | | | |
| | | | | | |

interventi previsti

| ha | int. principale | int. accessorio | periodo | prov. (mc) | % prel | ripresa (mc) | note |
|------------------------------|-----------------|-----------------|---------|------------|--------|--------------|------|
| non sono previsti interventi | | | | | | | |

UdC: 35f - fustaie di conifere, fustaie transitorie e cedui invecchiati



| sup. lorda (ha) | | sup. produttiva boscata (ha) | | sup. improduttiva (ha) | | sup. prod. perm. non boscata (ha) | | sup. a cop. arborea non boscata (ha) | | | | | | |
|-------------------|--|------------------------------|------------|------------------------|---------|-----------------------------------|-----------------|--------------------------------------|---------------------------|---|---------------|---|----------------|------------|
| 7,7509 | | 7,7509 | | | | | | | | | | | | |
| quota m | minima | massima | intervallo | q_prevalente | esp % | N | NE | E | SE | S | SO | O | NO | esp. prev. |
| | 1363 | 1474 | 111 | 1418 | | 8 | 20 | 53 | 4 | 3 | 3 | 2 | 8 | |
| classe pendenza % | 0-20% | 20-40% | 40-60% | 60-80% | 80-100% | >100% | cl pend prev | | % entro 80 m da viabilita | | viab. attuale | | viab. progetto | |
| | 16 | 31 | 34 | 17 | 1 | 0 | 40-60% | | | | 97 | | 97 | |
| Rete Natura2000 | nome area protetta | | | codice area protetta | | | classificazione | | area di intersezione | | | | | |
| | l'udc non è inclusa in un' area RN2000 | | | | | | | | | | | | | |

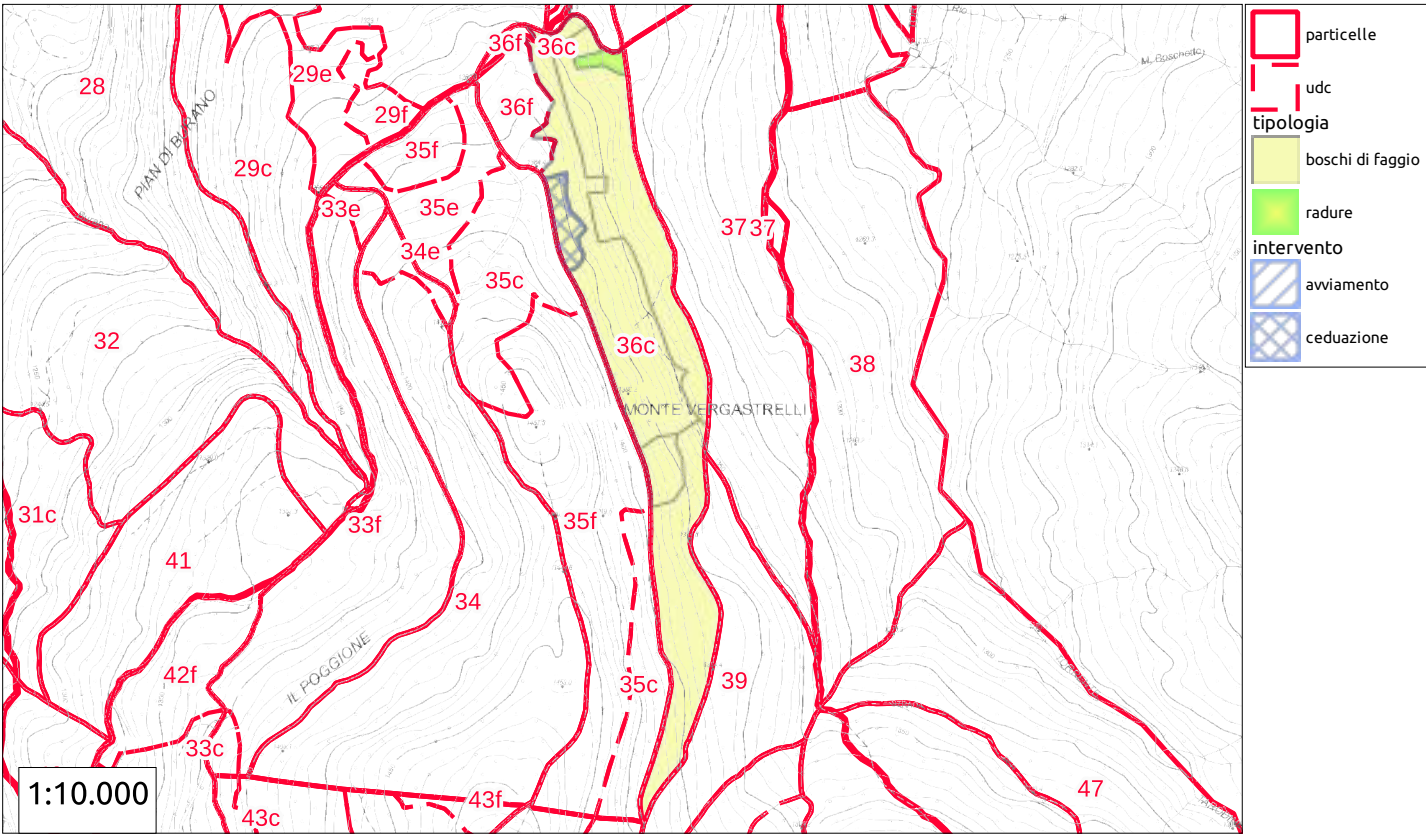
uso suolo, tipi forestali, struttura che compongono l'UdC

| ha | % | tipologia di uso del suolo | struttura e sviluppo | eta | prov. (mc) |
|--------|----|----------------------------|----------------------|-----|------------|
| 0,9798 | 13 | boschi di faggio | Ceduo invecchiato | 61 | 289,49 |
| 6,7711 | 87 | boschi di faggio | Ceduo invecchiato | 72 | 2361,35 |
| | | | | | |
| | | | | | |
| | | | | | |
| | | | | | |
| | | | | | |

interventi previsti

| ha | int. principale | int. accessorio | periodo | prov. (mc) | % prel | ripresa (mc) | note |
|--------|-----------------|-----------------|-------------|------------|--------|--------------|------|
| 0,9798 | avviamento | | 1° triennio | 304,19 | 0,3 | 91,26 | |
| 6,7711 | avviamento | | 1° triennio | 2462,92 | 0,3 | 738,87 | |

UdC: 36c - cedui in produzione



| sup. lorda (ha) | sup. produttiva boscata (ha) | sup. improduttiva (ha) | sup. prod. perm. non boscata (ha) | sup. a cop. arborea non boscata (ha) |
|-----------------|---------------------------------|------------------------|--------------------------------------|---|
| 9,782 | 9,6346 | | 0,1474 | |

| quota m | minima | massima | intervallo | q_prevalente | esp % | N | NE | E | SE | S | SO | O | NO | esp. prev. |
|------------|--------|---------|------------|--------------|----------|---|----|----|----|---|----|---|----|------------|
| | 1328 | 1419 | 91 | 1331 | | 0 | 38 | 61 | 0 | 0 | 0 | 0 | 0 | est |

| classe pendenza % | 0-20% | 20-40% | 40-60% | 60-80% | 80-100% | >100% | cl pend prev | % entro 80 m da viabilita | viab. attuale | viab. progetto |
|-------------------|-------|--------|--------|--------|---------|-------|--------------|------------------------------|---------------|----------------|
| | 7 | 42 | 48 | 4 | 0 | 0 | 40-60% | | 100 | 100 |

| Rete Natura2000 | nome area protetta | codice area protetta | classificazione | area di intersezione |
|-----------------|--|----------------------|-----------------|----------------------|
| | l'udc non è inclusa in un' area RN2000 | | | |

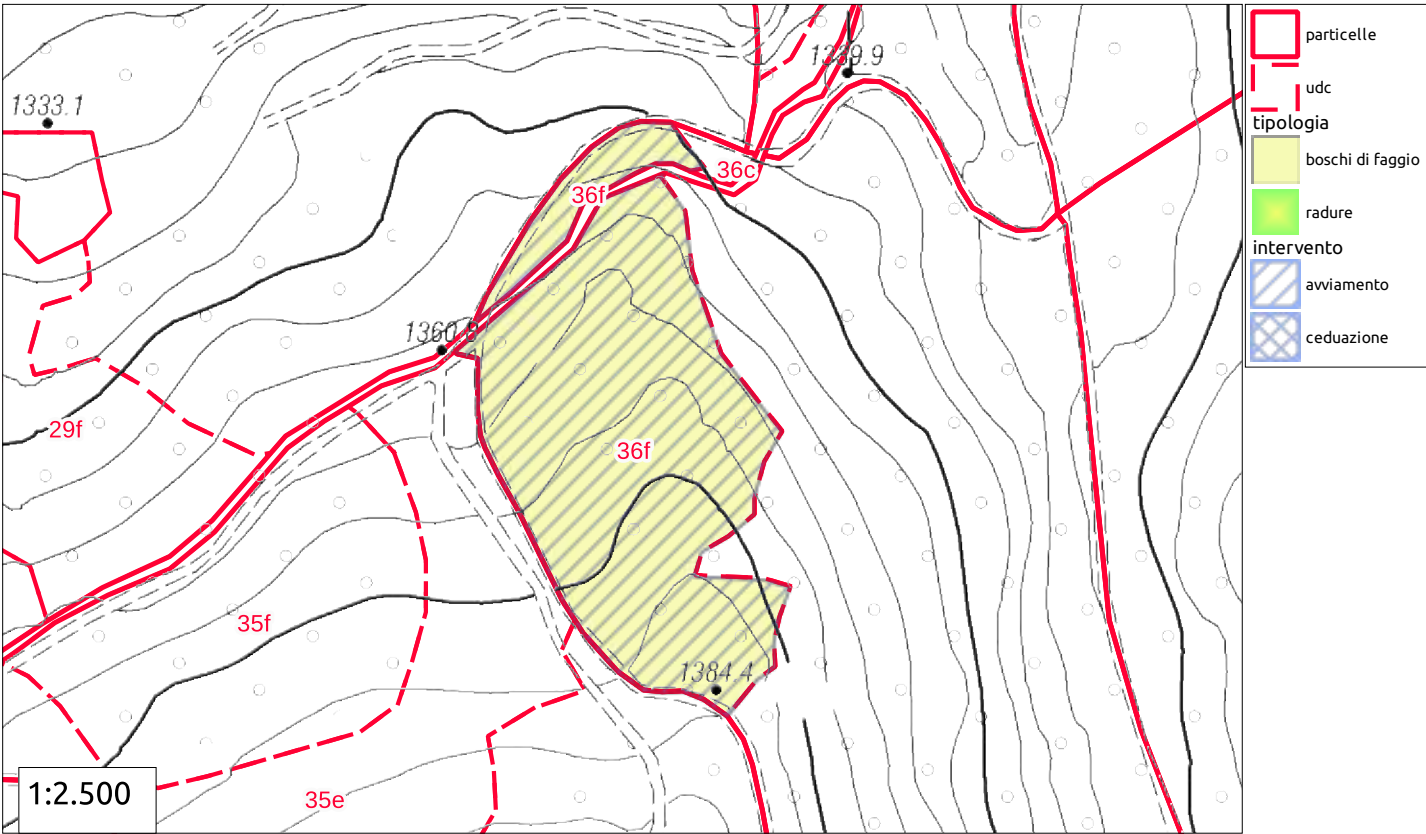
uso suolo, tipi forestali, struttura che compongono l'UdC

| ha | % | tipologia di uso del suolo | struttura e sviluppo | eta | prov. (mc) |
|--------|----|----------------------------|-----------------------|------|------------|
| 0,1474 | 2 | radure | NULL | NULL | NULL |
| 3,2776 | 34 | boschi di faggio | Ceduo in riproduzione | 3 | 243,96 |
| 2,9884 | 31 | boschi di faggio | Ceduo in riproduzione | 4 | 236,5 |
| 2,6144 | 27 | boschi di faggio | Ceduo immaturo | 19 | 391,61 |
| 0,3984 | 4 | boschi di faggio | Ceduo maturo | 45 | 109,6 |
| 0,3557 | 4 | boschi di faggio | Ceduo invecchiato | 68 | 113,93 |
| | | | | | |
| | | | | | |

interventi previsti

| ha | int. principale | int. accessorio | periodo | prov. (mc) | % prel | ripresa (mc) | note |
|--------|-----------------|-----------------|-------------|------------|-----------|-----------------|------|
| 0,3557 | ceduazione | | 1° triennio | 119,27 | 0,9 | 107,34 | |

UdC: 36f - fustaie di conifere, fustaie transitorie e cedui invecchiati



| sup. lorda (ha) | | sup. produttiva boscata (ha) | | sup. improduttiva (ha) | | sup. prod. perm. non boscata (ha) | | sup. a cop. arborea non boscata (ha) | | | | | | |
|-------------------|--|------------------------------|------------|------------------------|---------|-----------------------------------|-----------------|--------------------------------------|---------------------------|---------------|----|----------------|----|------------|
| 1,2338 | | 1,2338 | | | | | | | | | | | | |
| quota m | minima | massima | intervallo | q_prevalente | esp % | N | NE | E | SE | S | SO | O | NO | esp. prev. |
| | 1350 | 1384 | 34 | 1350 | | 16 | 30 | 2 | 0 | 0 | 0 | 1 | 52 | nord_oves |
| classe pendenza % | 0-20% | 20-40% | 40-60% | 60-80% | 80-100% | >100% | cl pend prev | | % entro 80 m da viabilita | viab. attuale | | viab. progetto | | |
| | 51 | 46 | 3 | 0 | 0 | 0 | 0-20% | | | 100 | | 100 | | |
| Rete Natura2000 | nome area protetta | | | codice area protetta | | | classificazione | | area di intersezione | | | | | |
| | l'udc non è inclusa in un' area RN2000 | | | | | | | | | | | | | |

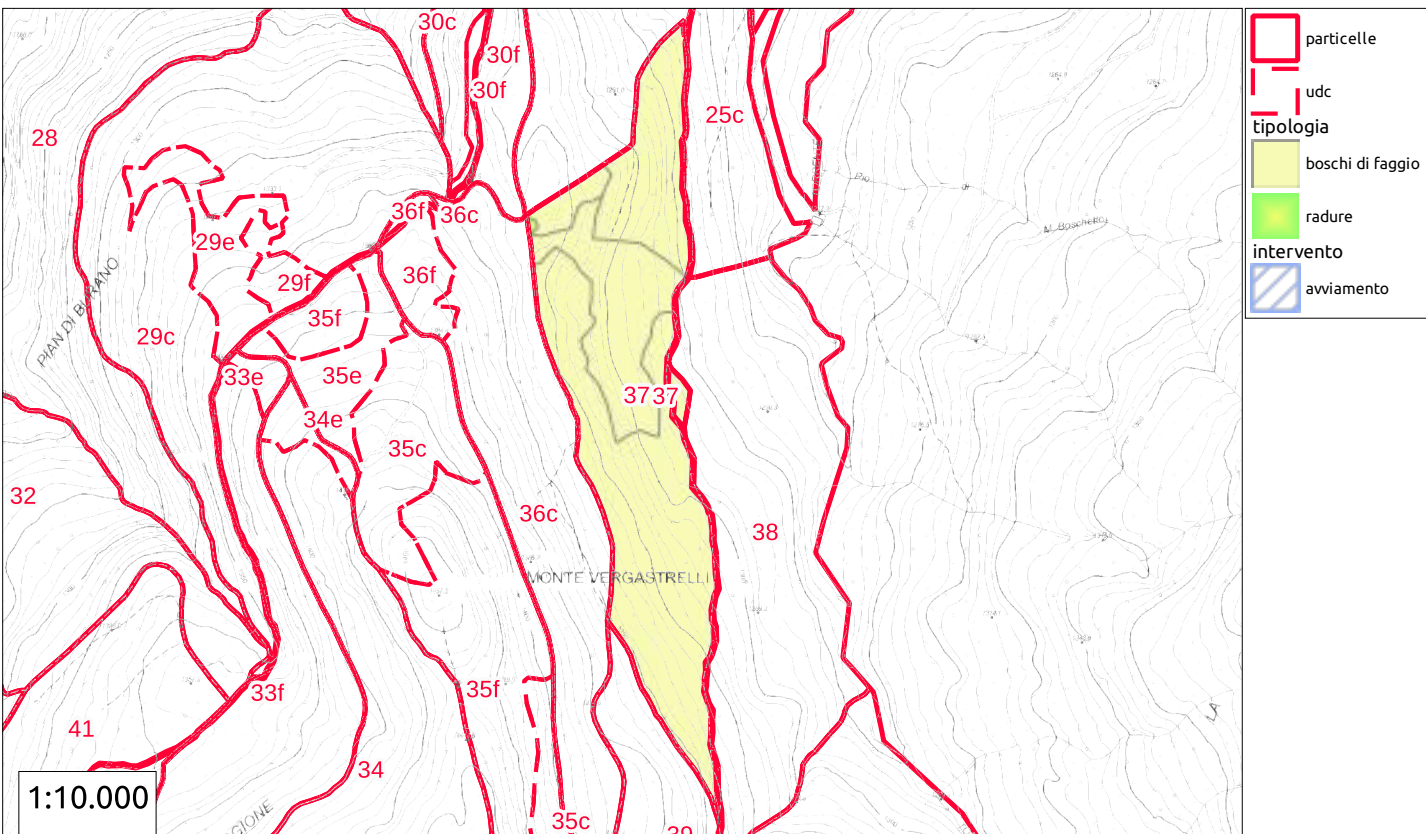
uso suolo, tipi forestali, struttura che compongono l'UdC

| ha | % | tipologia di uso del suolo | struttura e sviluppo | eta | provv. (mc) |
|--------|-----|----------------------------|----------------------|-----|-------------|
| 1,2338 | 100 | boschi di faggio | Ceduo invecchiato | 72 | 430,28 |
| | | | | | |
| | | | | | |
| | | | | | |
| | | | | | |
| | | | | | |
| | | | | | |

interventi previsti

| ha | int. principale | int. accessorio | periodo | provv. (mc) | % prel | ripresa (mc) | note |
|--------|-----------------|-----------------|-------------|-------------|--------|--------------|------|
| 1,2338 | avviamento | | 1° triennio | 448,79 | 0,3 | 134,64 | |

UdC: 37 - cedui in produzione



| sup. lorda (ha) | sup. produttiva boscata (ha) | sup. improduttiva (ha) | sup. prod. perm. non boscata (ha) | sup. a cop. arborea non boscata (ha) |
|-----------------|------------------------------|------------------------|-----------------------------------|--------------------------------------|
| 12,3764 | 12,3764 | | | |

| quota m | minima | massima | intervallo | q_prevalente | esp % | N | NE | E | SE | S | SO | O | NO | esp. prev. |
|---------|--------|---------|------------|--------------|-------|---|----|----|----|---|----|---|----|------------|
| | 1258 | 1354 | 96 | 1281 | | 1 | 40 | 55 | 4 | 0 | 0 | 0 | 0 | est |

| classe pendenza % | 0-20% | 20-40% | 40-60% | 60-80% | 80-100% | >100% | cl pend prev | % entro 80 m da viabilita | viab. attuale | viab. progetto |
|-------------------|-------|--------|--------|--------|---------|-------|--------------|---------------------------|---------------|----------------|
| | 14 | 63 | 21 | 2 | 0 | 0 | 20-40% | | 100 | 100 |

| Rete Natura2000 | nome area protetta | codice area protetta | classificazione | area di intersezione |
|-----------------|--|----------------------|-----------------|----------------------|
| | l'udc non è inclusa in un' area RN2000 | | | |

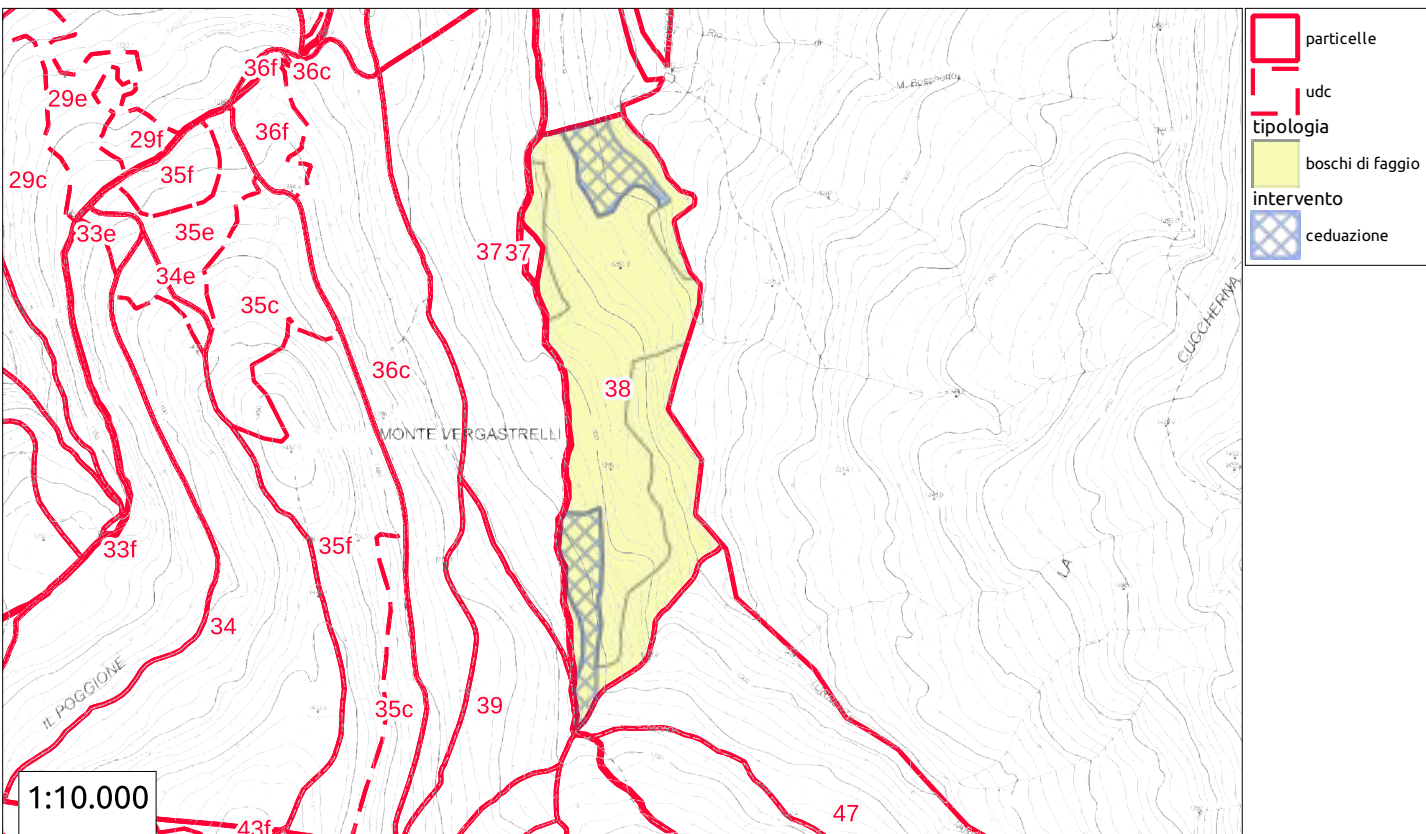
uso suolo, tipi forestali, struttura che compongono l'UdC

| ha | % | tipologia di uso del suolo | struttura e sviluppo | eta | provv. (mc) |
|--------|----|----------------------------|-----------------------|------|-------------|
| 0,0205 | 0 | radure | NULL | NULL | NULL |
| 2,618 | 21 | boschi di faggio | Ceduo in riproduzione | 4 | 129,83 |
| 0,413 | 3 | boschi di faggio | Ceduo immaturo | 13 | 40,09 |
| 6,9624 | 56 | boschi di faggio | Ceduo immaturo | 27 | 991,79 |
| 2,3625 | 19 | boschi di faggio | Ceduo immaturo | 30 | 373,91 |
| | | | | | |
| | | | | | |
| | | | | | |

interventi previsti

| ha | int. principale | int. accessorio | periodo | provv. (mc) | % prel | ripresa (mc) | note |
|------------------------------|-----------------|-----------------|---------|-------------|--------|--------------|------|
| non sono previsti interventi | | | | | | | |

UdC: 38 - cedui in produzione



| sup. lorda (ha) | sup. produttiva boscata (ha) | sup. improduttiva (ha) | sup. prod. perm. non boscata (ha) | sup. a cop. arborea non boscata (ha) |
|-----------------|---------------------------------|------------------------|--------------------------------------|---|
| 12,4564 | 12,4564 | | | |

| quota m | minima | massima | intervallo | q_prevalente | esp % | N | NE | E | SE | S | SO | O | NO | esp. prev. |
|------------|--------|---------|------------|--------------|----------|---|----|----|----|---|----|---|----|------------|
| | 1224 | 1343 | 118 | 1254 | | 2 | 46 | 50 | 0 | 0 | 0 | 0 | 0 | est |

| classe pendenza % | 0-20% | 20-40% | 40-60% | 60-80% | 80-100% | >100% | cl pend prev | % entro 80 m da viabilita | viab. attuale | viab. progetto |
|-------------------|-------|--------|--------|--------|---------|-------|--------------|------------------------------|---------------|----------------|
| | 21 | 55 | 22 | 3 | 0 | 0 | 20-40% | | 89 | 89 |

| Rete Natura2000 | nome area protetta | codice area protetta | classificazione | area di intersezione |
|-----------------|--|----------------------|-----------------|----------------------|
| | l'udc non è inclusa in un' area RN2000 | | | |

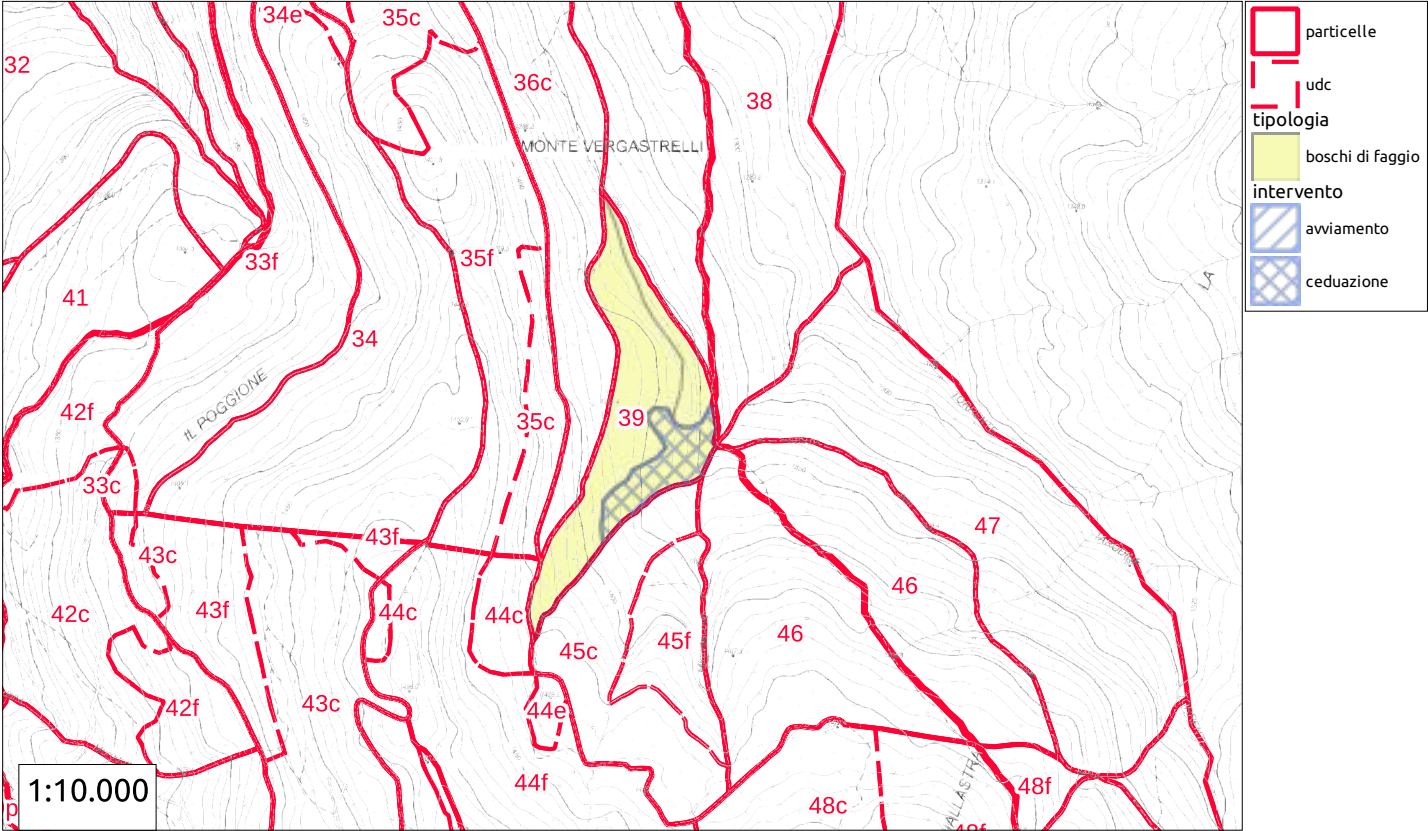
uso suolo, tipi forestali, struttura che compongono l'UdC

| ha | % | tipologia di uso del suolo | struttura e sviluppo | eta | prov. (mc) |
|--------|----|----------------------------|-----------------------|-----|------------|
| 6,9423 | 56 | boschi di faggio | Ceduo in riproduzione | 1 | 248,89 |
| 0,1349 | 1 | boschi di faggio | Ceduo immaturo | 25 | 24,7 |
| 0,4322 | 3 | boschi di faggio | Ceduo immaturo | 35 | 99,53 |
| 4,9469 | 40 | boschi di faggio | Ceduo invecchiato | 69 | 1610,82 |
| | | | | | |
| | | | | | |
| | | | | | |
| | | | | | |

interventi previsti

| ha | int. principale | int. accessorio | periodo | prov. (mc) | % prel | ripresa (mc) | note |
|--------|-----------------|-----------------|-------------|------------|-----------|-----------------|------|
| 1,8116 | ceduazione | | 1° triennio | 617,07 | 0,9 | 555,37 | |

UdC: 39 - cedui in produzione



| sup. lorda (ha) | sup. produttiva boscata (ha) | sup. improduttiva (ha) | sup. prod. perm. non boscata (ha) | sup. a cop. arborea non boscata (ha) |
|-----------------|---------------------------------|------------------------|--------------------------------------|---|
| 4,9914 | 4,9914 | | | |

| quota m | minima | massima | intervallo | q_prevalente | esp % | N | NE | E | SE | S | SO | O | NO | esp. prev. |
|------------|--------|---------|------------|--------------|----------|---|----|----|----|---|----|---|----|------------|
| | 1343 | 1427 | 84 | 1350 | | 0 | 22 | 78 | 0 | 0 | 0 | 0 | 0 | est |

| classe pendenza % | 0-20% | 20-40% | 40-60% | 60-80% | 80-100% | >100% | cl pend prev | % entro 80 m da viabilita | viab. attuale | viab. progetto |
|-------------------|-------|--------|--------|--------|---------|-------|--------------|------------------------------|---------------|----------------|
| | 14 | 60 | 23 | 3 | 0 | 0 | 20-40% | | 100 | 100 |

| Rete Natura2000 | nome area protetta | codice area protetta | classificazione | area di intersezione |
|-----------------|--|----------------------|-----------------|----------------------|
| | l'udc non è inclusa in un' area RN2000 | | | |

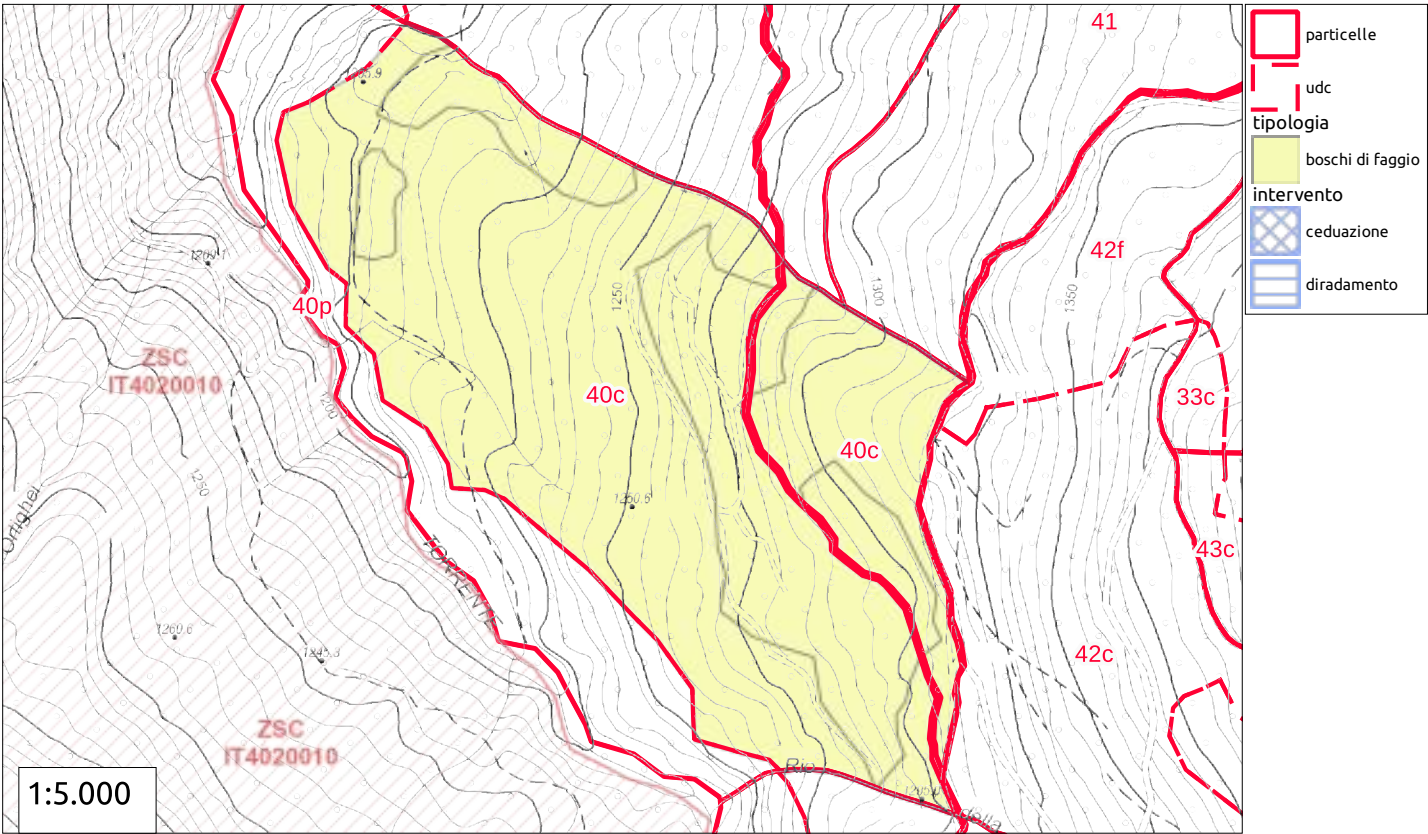
uso suolo, tipi forestali, struttura che compongono l'UdC

| ha | % | tipologia di uso del suolo | struttura e sviluppo | eta | provv. (mc) |
|--------|----|----------------------------|----------------------|-----|-------------|
| 3,2334 | 65 | boschi di faggio | Ceduo immaturo | 15 | 439,48 |
| 0,7213 | 14 | boschi di faggio | Ceduo immaturo | 25 | 132,07 |
| 1,0367 | 21 | boschi di faggio | Ceduo invecchiato | 69 | 337,57 |
| | | | | | |
| | | | | | |
| | | | | | |
| | | | | | |

interventi previsti

| ha | int. principale | int. accessorio | periodo | provv. (mc) | % prel | ripresa (mc) | note |
|--------|-----------------|-----------------|-------------|-------------|-----------|-----------------|------|
| 1,0367 | ceduazione | | 1° triennio | 353,12 | 0,9 | 317,81 | |

UdC: 40c - cedui in produzione



| sup. lorda (ha) | sup. produttiva boscata (ha) | sup. improduttiva (ha) | sup. prod. perm. non boscata (ha) | sup. a cop. arborea non boscata (ha) |
|-----------------|------------------------------|------------------------|-----------------------------------|--------------------------------------|
| 11,9637 | 11,9637 | | | |

| quota m | minima | massima | intervallo | q_prevalente | esp % | N | NE | E | SE | S | SO | O | NO | esp. prev. |
|---------|--------|---------|------------|--------------|-------|---|----|---|----|---|----|----|----|------------|
| | 1186 | 1319 | 134 | 1258 | | 5 | 0 | 0 | 0 | 0 | 14 | 61 | 20 | ovest |

| classe pendenza % | 0-20% | 20-40% | 40-60% | 60-80% | 80-100% | >100% | cl pend prev | % entro 80 m da viabilita | viab. attuale | viab. progetto |
|-------------------|-------|--------|--------|--------|---------|-------|--------------|---------------------------|---------------|----------------|
| | 11 | 70 | 19 | 0 | 0 | 0 | 20-40% | | 79 | 100 |

| Rete Natura2000 | nome area protetta | codice area protetta | classificazione | area di intersezione |
|-----------------|--|----------------------|-----------------|----------------------|
| | l'udc non è inclusa in un' area RN2000 | | | |

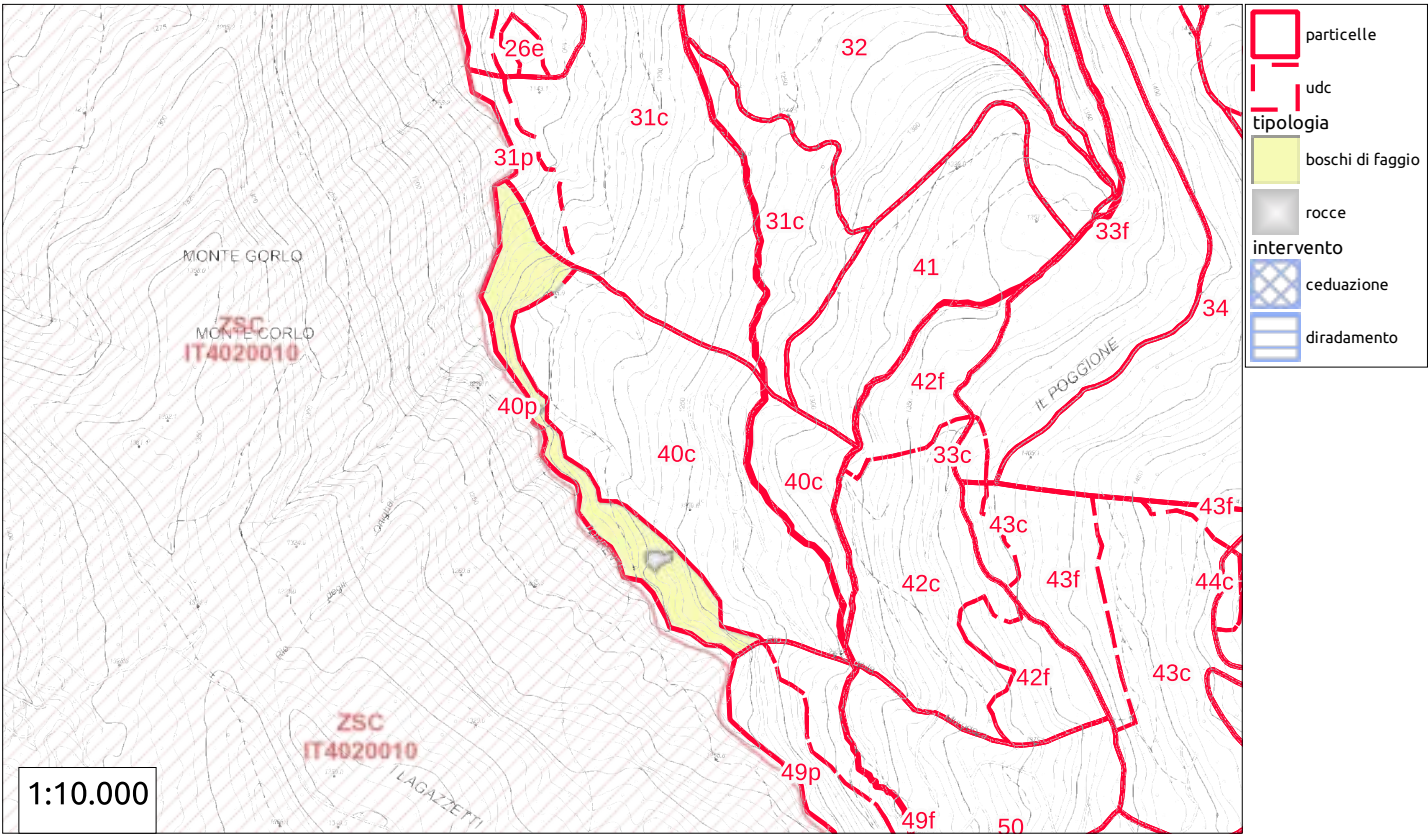
uso suolo, tipi forestali, struttura che compongono l'UdC

| ha | % | tipologia di uso del suolo | struttura e sviluppo | eta | prov. (mc) |
|--------|----|----------------------------|----------------------|-----|------------|
| 3,5287 | 29 | boschi di faggio | Ceduo immaturo | 32 | 752,11 |
| 6,7783 | 57 | boschi di faggio | Ceduo invecchiato | 67 | 2132,11 |
| 1,6567 | 14 | boschi di faggio | Ceduo invecchiato | 68 | 528,89 |
| | | | | | |
| | | | | | |
| | | | | | |
| | | | | | |

interventi previsti

| ha | int. principale | int. accessorio | periodo | prov. (mc) | % prel | ripresa (mc) | note |
|------------------------------|-----------------|-----------------|---------|------------|--------|--------------|------|
| non sono previsti interventi | | | | | | | |

UdC: 40p - boschi di protezione



| | | | | | | | | | | | | | | |
|-------------------|--------------------|---------|------------------------------|--------------|------------------------|---------|-------|-----------------------------------|----|---------------------------|--------------------------------------|----|----------------|------------|
| sup. lorda (ha) | | | sup. produttiva boscata (ha) | | sup. improduttiva (ha) | | | sup. prod. perm. non boscata (ha) | | | sup. a cop. arborea non boscata (ha) | | | |
| 3,3514 | | | 3,2863 | | 0,0651 | | | | | | | | | |
| quota m | minima | massima | intervallo | q_prevalente | esp % | N | NE | E | SE | S | SO | O | NO | esp. prev. |
| | 1137 | 1263 | 126 | 1187 | | 3 | 0 | 0 | 0 | 0 | 31 | 40 | 27 | ovest |
| classe pendenza % | | 0-20% | 20-40% | 40-60% | 60-80% | 80-100% | >100% | cl pend prev | | % entro 80 m da viabilita | viab. attuale | | viab. progetto | |
| | | 3 | 17 | 54 | 25 | 2 | 0 | 40-60% | | | 13 | | 70 | |
| Rete Natura2000 | nome area protetta | | | | codice area protetta | | | classificazione | | area di intersezione | | | | |
| | MONTE GOTTERO | | | | IT4020010 | | | ZSC | | 0,0026 | | | | |

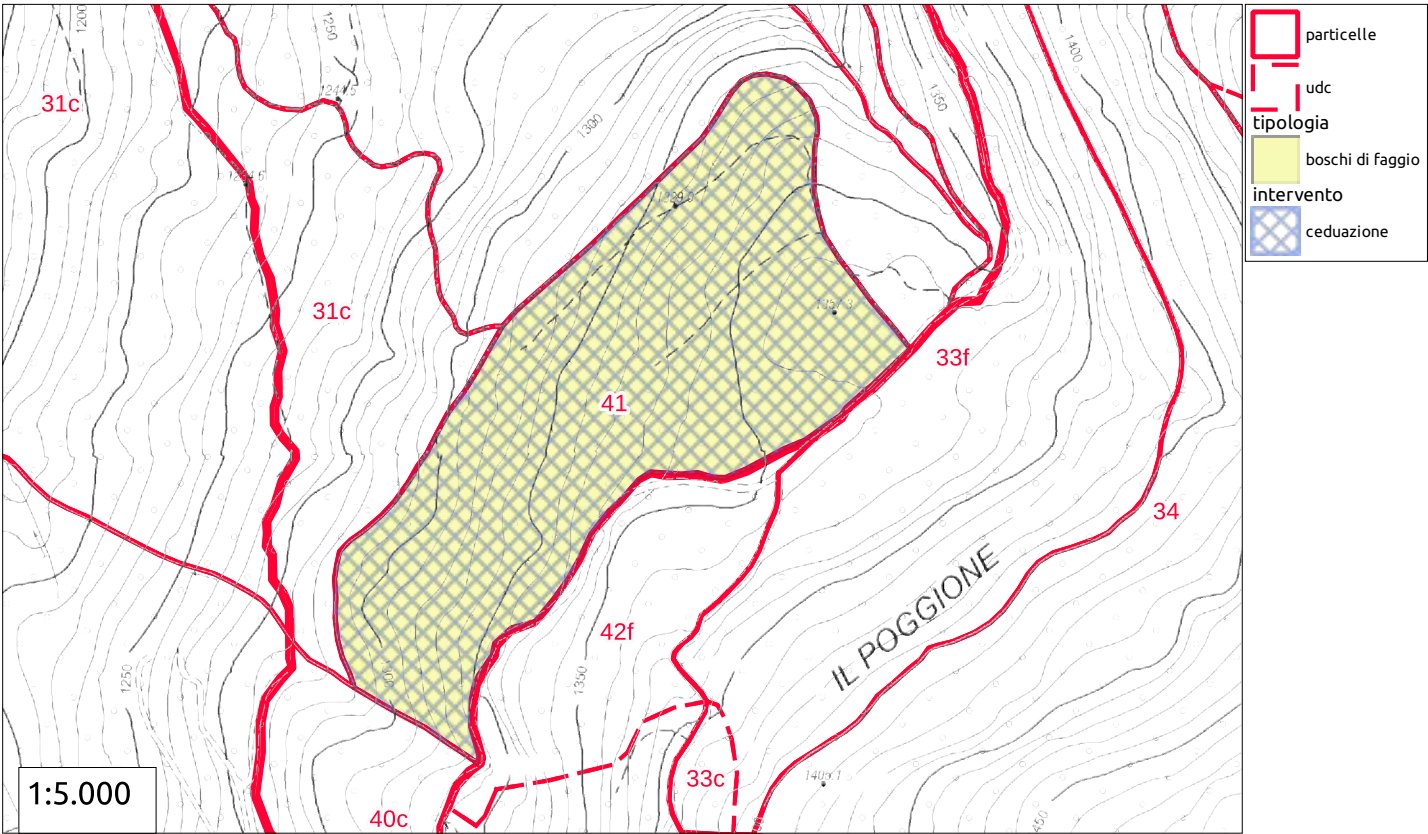
uso suolo, tipi forestali, struttura che compongono l'UdC

| ha | % | tipologia di uso del suolo | struttura e sviluppo | eta | prov. (mc) |
|--------|----|----------------------------|----------------------|------|------------|
| 0,0862 | 3 | rocce | NULL | NULL | NULL |
| 3,2651 | 97 | boschi di faggio | Ceduo invecchiato | 70 | 997,91 |
| | | | | | |
| | | | | | |
| | | | | | |
| | | | | | |
| | | | | | |

interventi previsti

| ha | int. principale | int. accessorio | periodo | prov. (mc) | % prel | ripresa (mc) | note |
|------------------------------|-----------------|-----------------|---------|------------|-----------|-----------------|------|
| non sono previsti interventi | | | | | | | |

UdC: 41 - cedui in produzione



| sup. lorda (ha) | | sup. produttiva boscata (ha) | | sup. improduttiva (ha) | | sup. prod. perm. non boscata (ha) | | sup. a cop. arborea non boscata (ha) | | | | | | |
|-------------------|--|------------------------------|------------|------------------------|---------|-----------------------------------|-----------------|--------------------------------------|---------------------------|---------------|----|----------------|----|------------|
| 6,7495 | | 6,7495 | | | | | | | | | | | | |
| quota m | minima | massima | intervallo | q_prevalente | esp % | N | NE | E | SE | S | SO | O | NO | esp. prev. |
| | 1288 | 1357 | 69 | 1329 | | 4 | 0 | 0 | 0 | 3 | 6 | 50 | 37 | ovest |
| classe pendenza % | 0-20% | 20-40% | 40-60% | 60-80% | 80-100% | >100% | cl pend prev | | % entro 80 m da viabilita | viab. attuale | | viab. progetto | | |
| | 26 | 57 | 17 | 0 | 0 | 0 | 20-40% | | | 100 | | 100 | | |
| Rete Natura2000 | nome area protetta | | | codice area protetta | | | classificazione | | area di intersezione | | | | | |
| | l'udc non è inclusa in un' area RN2000 | | | | | | | | | | | | | |

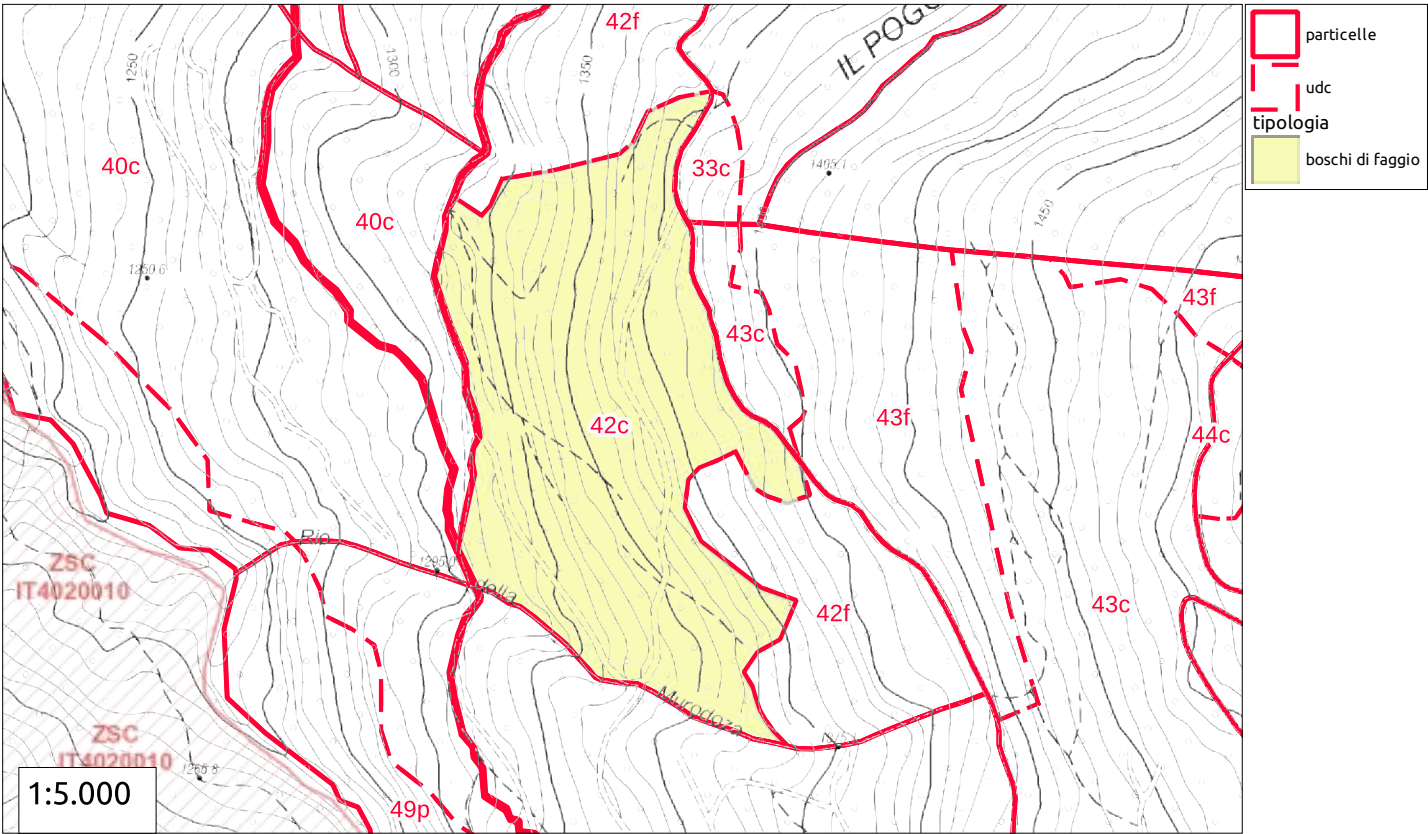
uso suolo, tipi forestali, struttura che compongono l'UdC

| ha | % | tipologia di uso del suolo | struttura e sviluppo | eta | provv. (mc) |
|--------|-----|----------------------------|----------------------|-----|-------------|
| 6,7495 | 100 | boschi di faggio | Ceduo invecchiato | 61 | 1793,27 |
| | | | | | |
| | | | | | |
| | | | | | |
| | | | | | |
| | | | | | |
| | | | | | |

interventi previsti

| ha | int. principale | int. accessorio | periodo | provv. (mc) | % prel | ripresa (mc) | note |
|--------|-----------------|-----------------|--------------------|-------------|--------|--------------|------|
| 6,7495 | ceduazione | | dal 7° al 10° anno | 2198,24 | 0,9 | 1978,42 | |

UdC: 42c - cedui in produzione



| sup. lorda (ha) | | sup. produttiva boscata (ha) | | sup. improduttiva (ha) | | sup. prod. perm. non boscata (ha) | | sup. a cop. arborea non boscata (ha) | | | | | | |
|-------------------|--|------------------------------|------------|------------------------|---------|-----------------------------------|-----------------|--------------------------------------|---------------------------|---------------|----|----------------|----|------------|
| 5,9412 | | 5,9412 | | | | | | | | | | | | |
| quota m | minima | massima | intervallo | q_prevalente | esp % | N | NE | E | SE | S | SO | O | NO | esp. prev. |
| | 1305 | 1400 | 95 | 1329 | | 0 | 0 | 0 | 0 | 0 | 26 | 72 | 2 | |
| classe pendenza % | 0-20% | 20-40% | 40-60% | 60-80% | 80-100% | >100% | cl pend prev | | % entro 80 m da viabilita | viab. attuale | | viab. progetto | | |
| | 1 | 41 | 50 | 8 | 0 | 0 | 40-60% | | | 100 | | 100 | | |
| Rete Natura2000 | nome area protetta | | | codice area protetta | | | classificazione | | area di intersezione | | | | | |
| | l'udc non è inclusa in un' area RN2000 | | | | | | | | | | | | | |

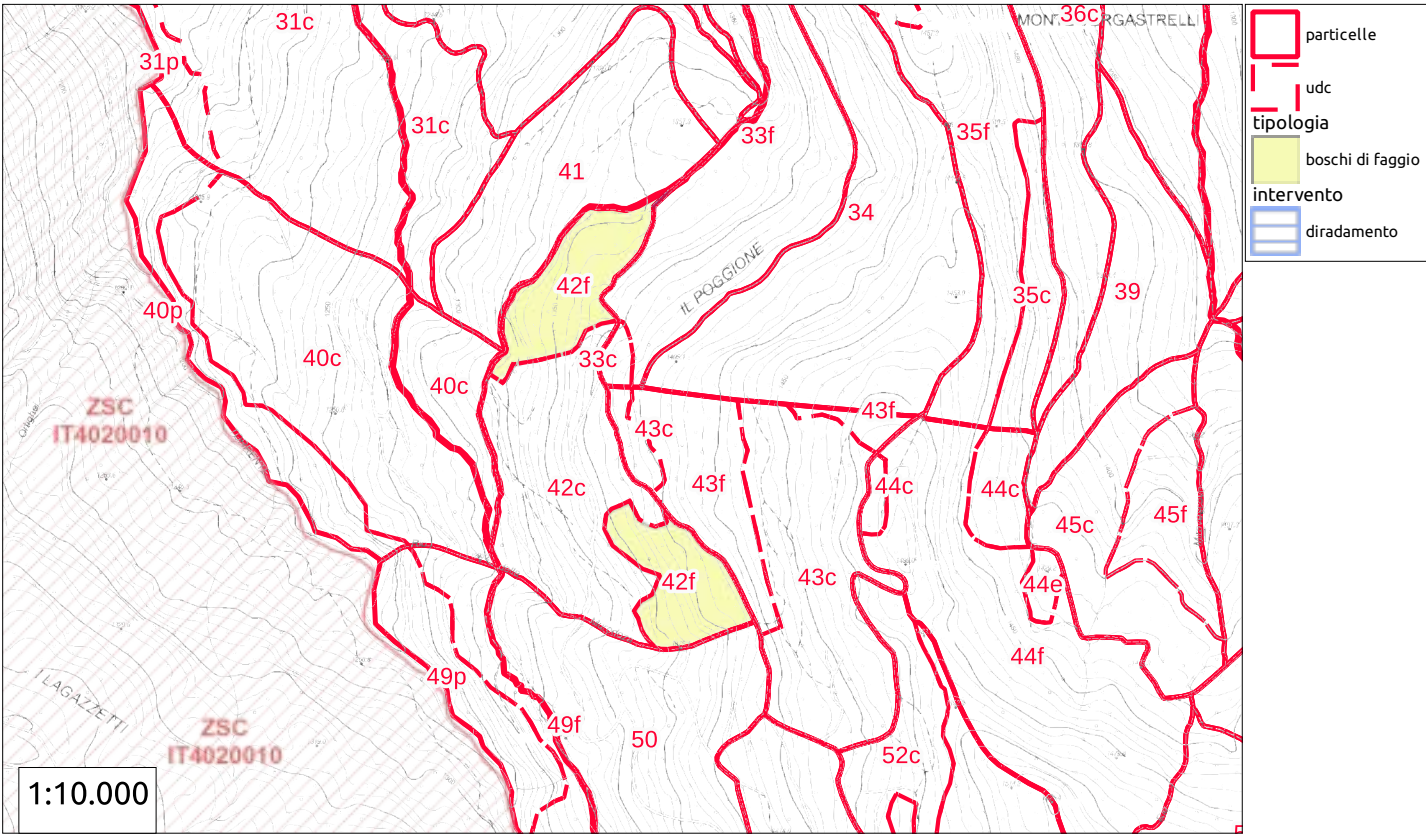
uso suolo, tipi forestali, struttura che compongono l'UdC

| ha | % | tipologia di uso del suolo | struttura e sviluppo | eta | provv. (mc) |
|--------|-----|----------------------------|----------------------|-----|-------------|
| 5,9412 | 100 | boschi di faggio | Ceduo immaturo | 34 | 1298,51 |
| | | | | | |
| | | | | | |
| | | | | | |
| | | | | | |
| | | | | | |
| | | | | | |

interventi previsti

| ha | int. principale | int. accessorio | periodo | provv. (mc) | % prel | ripresa (mc) | note |
|------------------------------|-----------------|-----------------|---------|-------------|--------|--------------|------|
| non sono previsti interventi | | | | | | | |

UdC: 42f - fustaie di conifere, fustaie transitorie e cedui invecchiati



| sup. lorda (ha) | sup. produttiva boscata (ha) | sup. improduttiva (ha) | sup. prod. perm. non boscata (ha) | sup. a cop. arborea non boscata (ha) |
|-----------------|---------------------------------|------------------------|--------------------------------------|---|
| 4,3818 | 4,3818 | | | |

| quota m | minima | massima | intervallo | q_prevalente | esp % | N | NE | E | SE | S | SO | O | NO | esp. prev. |
|------------|--------|---------|------------|--------------|----------|----|----|---|----|---|----|----|----|------------|
| | 1318 | 1416 | 98 | 1348 | | 10 | 0 | 0 | 0 | 0 | 31 | 40 | 19 | ovest |

| classe pendenza % | 0-20% | 20-40% | 40-60% | 60-80% | 80-100% | >100% | cl pend prev | % entro 80 m da viabilita | viab. attuale | viab. progetto |
|-------------------|-------|--------|--------|--------|---------|-------|--------------|------------------------------|---------------|----------------|
| | 17 | 47 | 31 | 5 | 0 | 0 | 20-40% | | 100 | 100 |

| Rete Natura2000 | nome area protetta | codice area protetta | classificazione | area di intersezione |
|-----------------|--|----------------------|-----------------|----------------------|
| | l'udc non è inclusa in un' area RN2000 | | | |

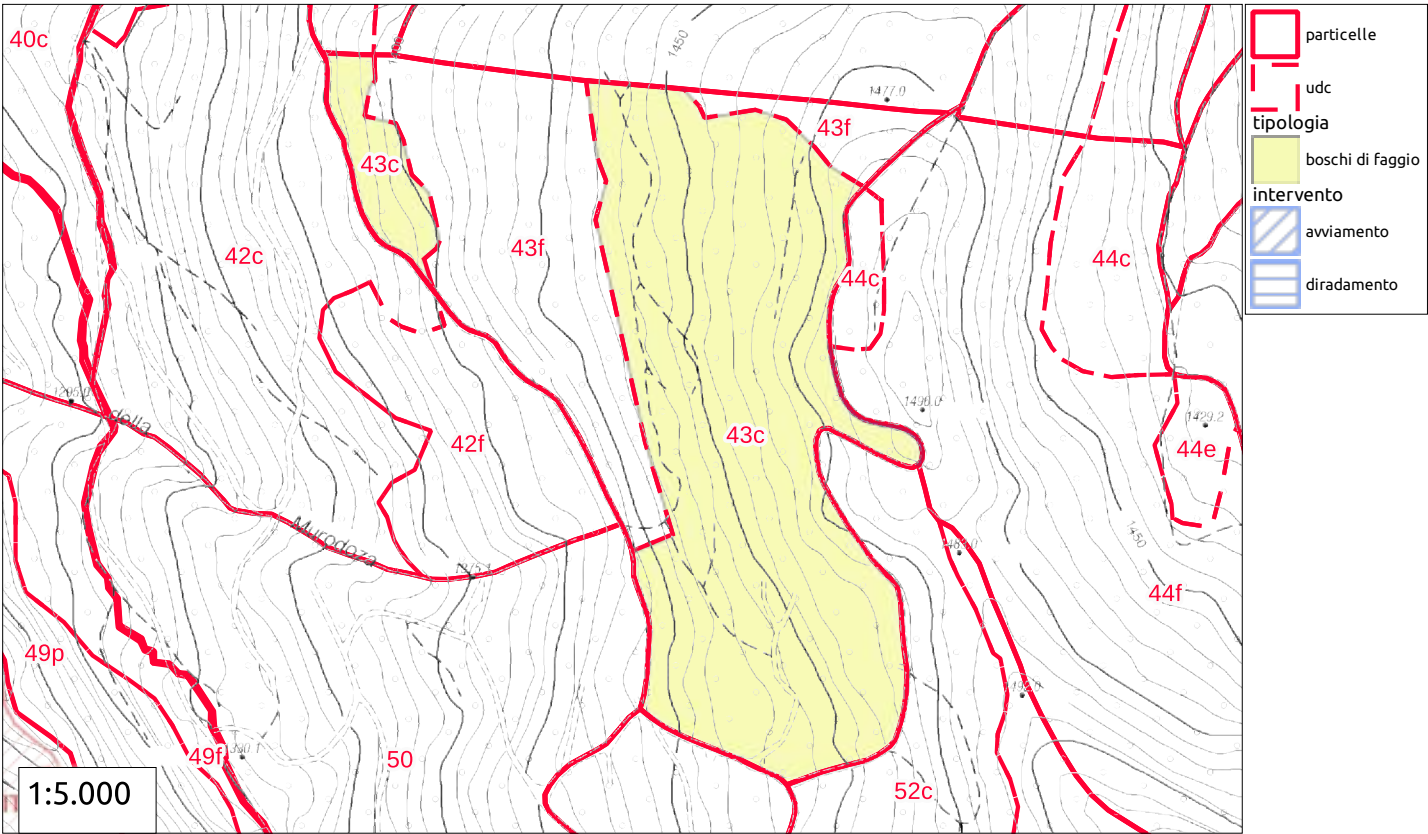
uso suolo, tipi forestali, struttura che compongono l'UdC

| ha | % | tipologia di uso del suolo | struttura e sviluppo | eta | provv. (mc) |
|--------|-----|----------------------------|--------------------------|-----|-------------|
| 4,3818 | 100 | boschi di faggio | Fustaia monoplana adulta | 72 | 1216,61 |
| | | | | | |
| | | | | | |
| | | | | | |
| | | | | | |
| | | | | | |
| | | | | | |

interventi previsti

| ha | int. principale | int. accessorio | periodo | provv. (mc) | % prel | ripresa (mc) | note |
|------------------------------|-----------------|-----------------|---------|-------------|-----------|-----------------|------|
| non sono previsti interventi | | | | | | | |

UdC: 43c - cedui in produzione



| | | | | | | | | | | | | | | |
|-------------------|--|---------|------------------------------|----------------------|------------------------|-------|-----------------|-----------------------------------|---------------------------|----------------------|--------------------------------------|----|----------------|------------|
| sup. lorda (ha) | | | sup. produttiva boscata (ha) | | sup. improduttiva (ha) | | | sup. prod. perm. non boscata (ha) | | | sup. a cop. arborea non boscata (ha) | | | |
| 7,0773 | | | 7,0773 | | | | | | | | | | | |
| quota m | minima | massima | intervallo | q_prevalente | esp % | N | NE | E | SE | S | SO | O | NO | esp. prev. |
| | 1382 | 1494 | 112 | 1440 | | 0 | 0 | 0 | 0 | 0 | 20 | 78 | 1 | ovest |
| classe pendenza % | 0-20% | 20-40% | 40-60% | 60-80% | 80-100% | >100% | cl pend prev | | % entro 80 m da viabilita | | viab. attuale | | viab. progetto | |
| | 9 | 67 | 23 | 0 | 0 | 0 | 20-40% | | | | 100 | | 100 | |
| Rete Natura2000 | nome area protetta | | | codice area protetta | | | classificazione | | | area di intersezione | | | | |
| | l'udc non è inclusa in un' area RN2000 | | | | | | | | | | | | | |

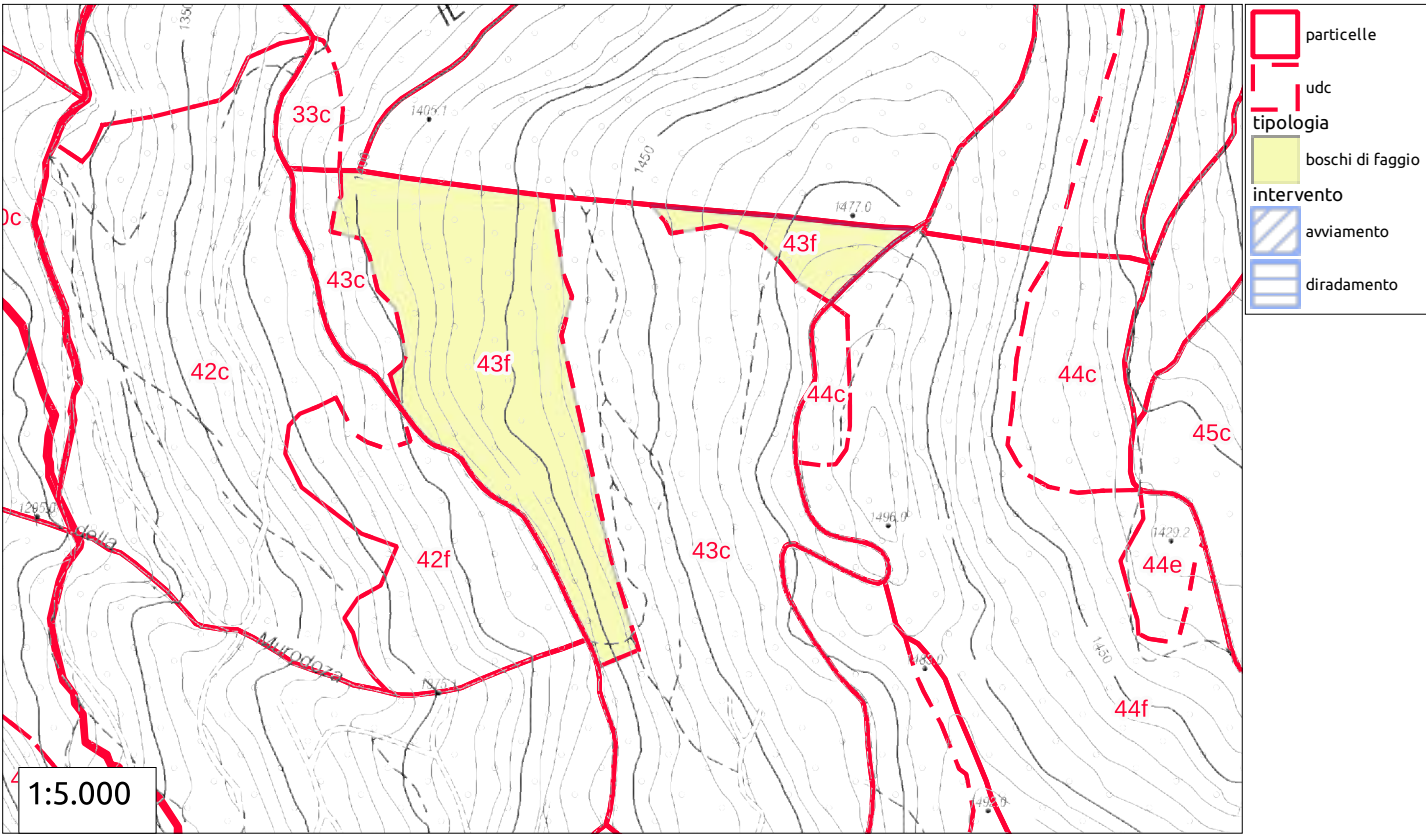
uso suolo, tipi forestali, struttura che compongono l'UdC

| ha | % | tipologia di uso del suolo | struttura e sviluppo | eta | prov. (mc) |
|--------|-----|----------------------------|----------------------|-----|------------|
| 7,0773 | 100 | boschi di faggio | Ceduo immaturo | 32 | 1508,46 |
| | | | | | |
| | | | | | |
| | | | | | |
| | | | | | |
| | | | | | |
| | | | | | |

interventi previsti

| ha | int. principale | int. accessorio | periodo | prov. (mc) | % prel | ripresa (mc) | note |
|------------------------------|-----------------|-----------------|---------|------------|--------|--------------|------|
| non sono previsti interventi | | | | | | | |

UdC: 43f - fustaie di conifere, fustaie transitorie e cedui invecchiati



| | | | | | | | | | | | | | | |
|-------------------|--|------------------------------|------------|------------------------|---------|-----------------------------------|-----------------|--------------------------------------|---------------------------|---------------|----|----------------|----|------------|
| sup. lorda (ha) | | sup. produttiva boscata (ha) | | sup. improduttiva (ha) | | sup. prod. perm. non boscata (ha) | | sup. a cop. arborea non boscata (ha) | | | | | | |
| 3,2475 | | 3,2475 | | | | | | | | | | | | |
| quota m | minima | massima | intervallo | q_prevalente | esp % | N | NE | E | SE | S | SO | O | NO | esp. prev. |
| | 1393 | 1486 | 94 | 1415 | | 4 | 0 | 0 | 0 | 0 | 15 | 74 | 5 | |
| classe pendenza % | 0-20% | 20-40% | 40-60% | 60-80% | 80-100% | >100% | cl pend prev | | % entro 80 m da viabilita | viab. attuale | | viab. progetto | | |
| | 11 | 61 | 25 | 3 | 0 | 0 | 20-40% | | | 100 | | 100 | | |
| Rete Natura2000 | nome area protetta | | | codice area protetta | | | classificazione | | area di intersezione | | | | | |
| | l'udc non è inclusa in un' area RN2000 | | | | | | | | | | | | | |

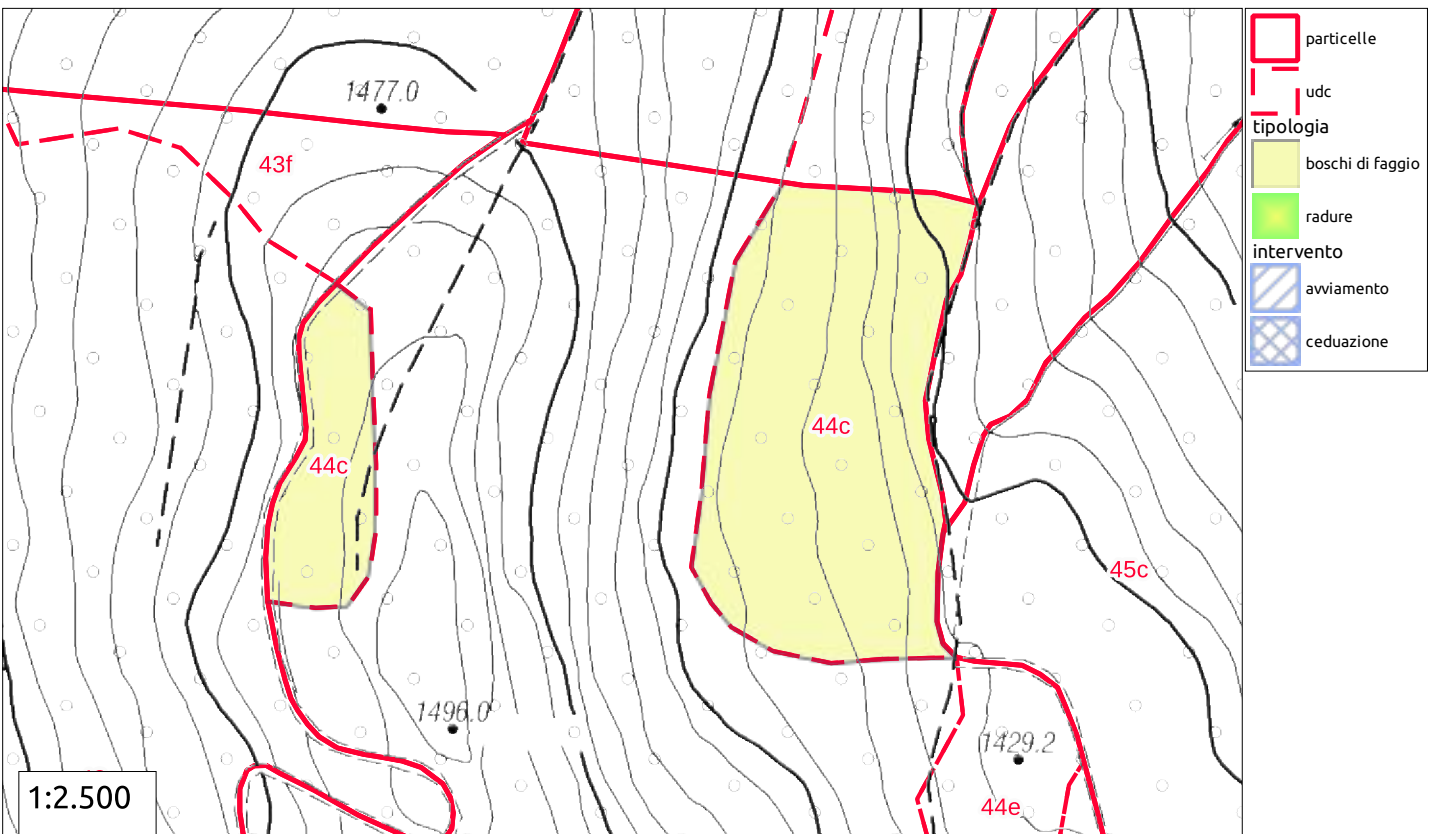
uso suolo, tipi forestali, struttura che compongono l'UdC

| ha | % | tipologia di uso del suolo | struttura e sviluppo | eta | prov. (mc) |
|--------|----|----------------------------|--------------------------|-----|------------|
| 2,8405 | 87 | boschi di faggio | Fustaia monoplana adulta | 78 | 1161,34 |
| 0,407 | 13 | boschi di faggio | Fustaia monoplana matura | 67 | 142,93 |
| | | | | | |
| | | | | | |
| | | | | | |
| | | | | | |
| | | | | | |

interventi previsti

| ha | int. principale | int. accessorio | periodo | prov. (mc) | % prel | ripresa (mc) | note |
|------------------------------|-----------------|-----------------|---------|------------|--------|--------------|------|
| non sono previsti interventi | | | | | | | |

UdC: 44c - cedui in produzione



| sup. lorda (ha) | sup. produttiva boscata (ha) | sup. improduttiva (ha) | sup. prod. perm. non boscata (ha) | sup. a cop. arborea non boscata (ha) |
|-----------------|------------------------------|------------------------|-----------------------------------|--------------------------------------|
| 1,4319 | 1,4319 | | | |

| quota m | minima | massima | intervallo | q_prevalente | esp % | N | NE | E | SE | S | SO | O | NO | esp. prev. |
|---------|--------|---------|------------|--------------|-------|---|----|----|----|---|----|----|----|------------|
| | 1420 | 1492 | 72 | 1441 | | 0 | 3 | 77 | 1 | 0 | 0 | 17 | 2 | est |

| classe pendenza % | 0-20% | 20-40% | 40-60% | 60-80% | 80-100% | >100% | cl pend prev | % entro 80 m da viabilita | viab. attuale | viab. progetto |
|-------------------|-------|--------|--------|--------|---------|-------|--------------|---------------------------|---------------|----------------|
| | 32 | 50 | 17 | 1 | 0 | 0 | 20-40% | | 100 | 100 |

| Rete Natura2000 | nome area protetta | codice area protetta | classificazione | area di intersezione |
|-----------------|--|----------------------|-----------------|----------------------|
| | l'udc non è inclusa in un' area RN2000 | | | |

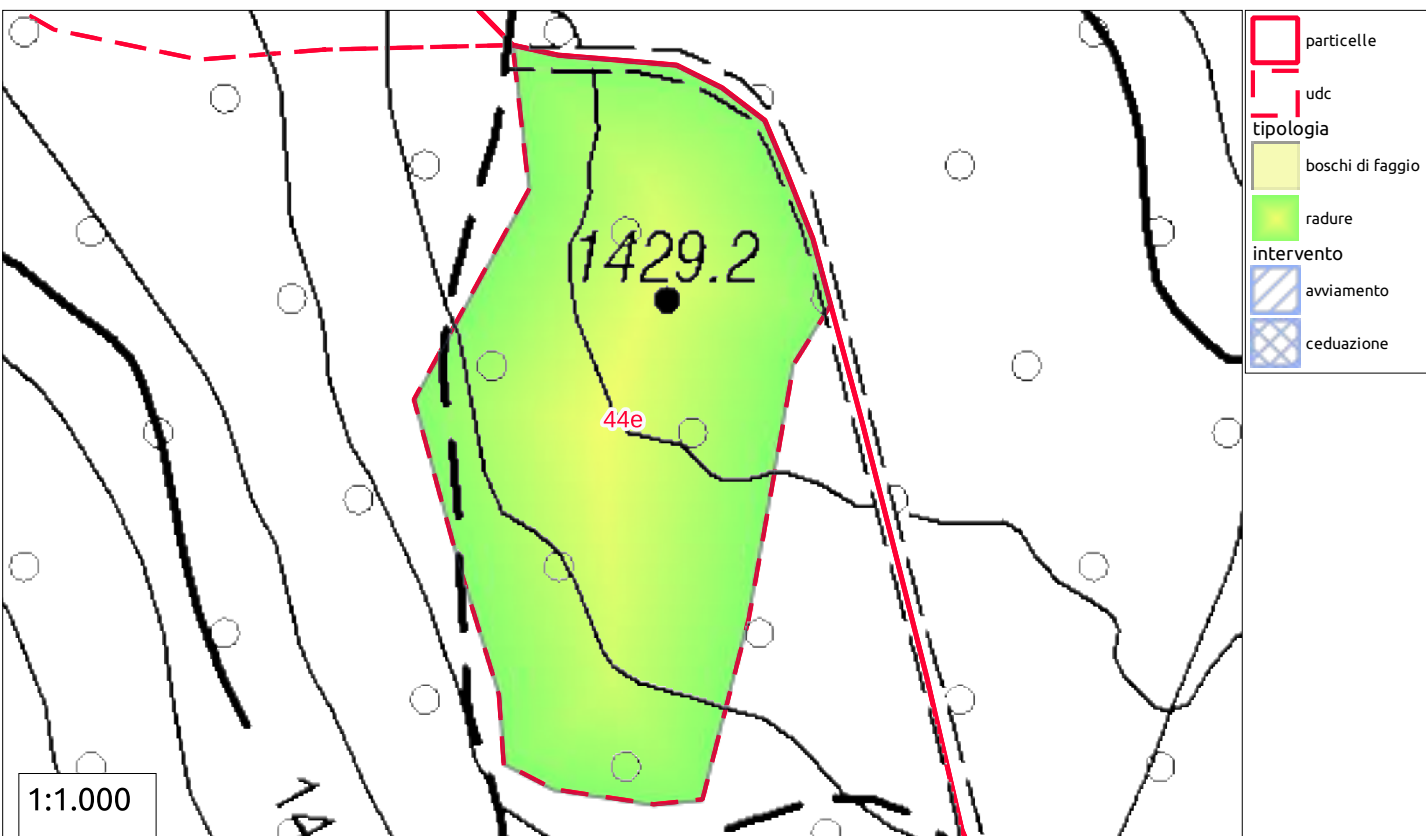
uso suolo, tipi forestali, struttura che compongono l'UdC

| ha | % | tipologia di uso del suolo | struttura e sviluppo | eta | prov. (mc) |
|--------|----|----------------------------|----------------------|-----|------------|
| 1,148 | 80 | boschi di faggio | Ceduo immaturo | 19 | 189,63 |
| 0,2839 | 20 | boschi di faggio | Ceduo maturo | 40 | 60,51 |
| | | | | | |
| | | | | | |
| | | | | | |
| | | | | | |
| | | | | | |

interventi previsti

| ha | int. principale | int. accessorio | periodo | prov. (mc) | % prel | ripresa (mc) | note |
|------------------------------|-----------------|-----------------|---------|------------|--------|--------------|------|
| non sono previsti interventi | | | | | | | |

UdC: 44e - prati e pascoli



| sup. lorda (ha) | sup. produttiva boscata (ha) | sup. improduttiva (ha) | sup. prod. perm. non boscata (ha) | sup. a cop. arborea non boscata (ha) |
|-----------------|------------------------------|------------------------|-----------------------------------|--------------------------------------|
| 0,3725 | | | 0,3725 | |

| quota m | minima | massima | intervallo | q_prevalente | esp % | N | NE | E | SE | S | SO | O | NO | esp. prev. |
|---------|--------|---------|------------|--------------|-------|---|----|----|----|---|----|---|----|------------|
| | 1427 | 1438 | 11 | 1436 | | 9 | 56 | 36 | 0 | 0 | 0 | 0 | 0 | nord_est |

| classe pendenza % | 0-20% | 20-40% | 40-60% | 60-80% | 80-100% | >100% | cl pend prev | % entro 80 m da viabilita | viab. attuale | viab. progetto |
|-------------------|-------|--------|--------|--------|---------|-------|--------------|---------------------------|---------------|----------------|
| | 65 | 36 | 0 | 0 | 0 | 0 | 0-20% | | 100 | 100 |

| Rete Natura2000 | nome area protetta | codice area protetta | classificazione | area di intersezione |
|-----------------|--|----------------------|-----------------|----------------------|
| | l'udc non è inclusa in un' area RN2000 | | | |

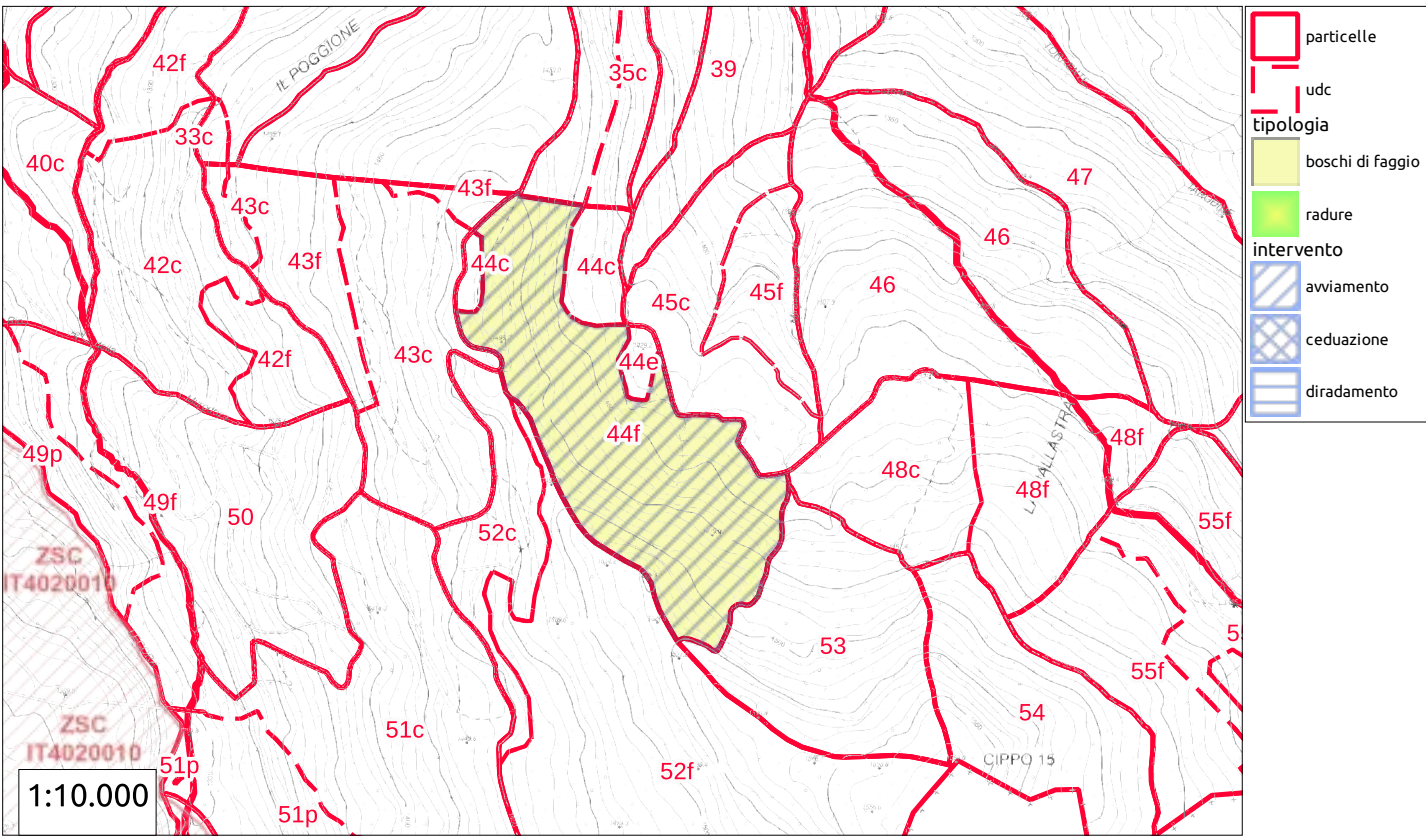
uso suolo, tipi forestali, struttura che compongono l'UdC

| ha | % | tipologia di uso del suolo | struttura e sviluppo | eta | prov. (mc) |
|--------|-----|----------------------------|----------------------|------|------------|
| 0,3725 | 100 | radure | NULL | NULL | NULL |
| | | | | | |
| | | | | | |
| | | | | | |
| | | | | | |
| | | | | | |
| | | | | | |

interventi previsti

| ha | int. principale | int. accessorio | periodo | prov. (mc) | % prel | ripresa (mc) | note |
|------------------------------|-----------------|-----------------|---------|------------|--------|--------------|------|
| non sono previsti interventi | | | | | | | |

UdC: 44f - fustaie di conifere, fustaie transitorie e cedui invecchiati



| sup. lorda (ha) | sup. produttiva boscata (ha) | sup. improduttiva (ha) | sup. prod. perm. non boscata (ha) | sup. a cop. arborea non boscata (ha) |
|-----------------|------------------------------|------------------------|-----------------------------------|--------------------------------------|
| 10,7502 | 10,7502 | | | |

| quota m | minima | massima | intervallo | q_prevalente | esp % | N | NE | E | SE | S | SO | O | NO | esp. prev. |
|------------|--------|---------|------------|--------------|----------|----|----|----|----|---|----|---|----|------------|
| | 1429 | 1524 | 96 | 1447 | | 14 | 58 | 23 | 1 | 1 | 1 | 2 | 1 | nord_est |

| classe pendenza % | 0-20% | 20-40% | 40-60% | 60-80% | 80-100% | >100% | cl pend prev | % entro 80 m da viabilita | viab. attuale | viab. progetto |
|-------------------|-------|--------|--------|--------|---------|-------|--------------|---------------------------|---------------|----------------|
| | 13 | 45 | 35 | 7 | 0 | 0 | 20-40% | | 53 | 94 |

| Rete Natura2000 | nome area protetta | codice area protetta | classificazione | area di intersezione |
|-----------------|--|----------------------|-----------------|----------------------|
| | l'udc non è inclusa in un' area RN2000 | | | |

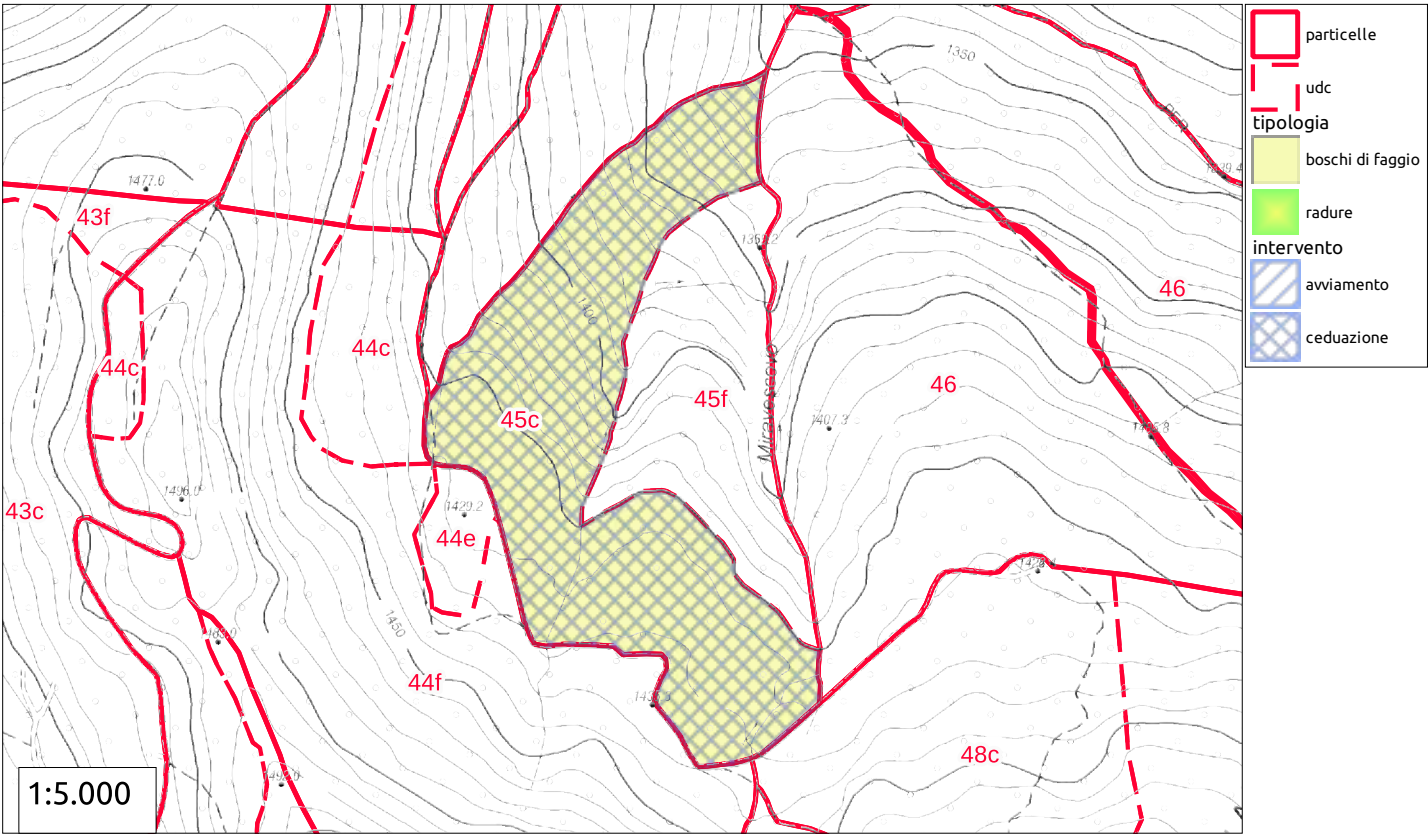
uso suolo, tipi forestali, struttura che compongono l'UdC

| ha | % | tipologia di uso del suolo | struttura e sviluppo | eta | provv. (mc) |
|---------|-----|----------------------------|----------------------|-----|-------------|
| 10,7502 | 100 | boschi di faggio | Ceduo invecchiato | 66 | 4090,34 |
| | | | | | |
| | | | | | |
| | | | | | |
| | | | | | |
| | | | | | |
| | | | | | |

interventi previsti

| ha | int. principale | int. accessorio | periodo | provv. (mc) | % prel | ripresa (mc) | note |
|---------|-----------------|-----------------|-------------|-------------|--------|--------------|------|
| 10,7502 | avviamento | | 2° triennio | 4493,47 | 0,3 | 1348,04 | |

UdC: 45c - cedui in produzione



| sup. lorda (ha) | sup. produttiva boscata (ha) | sup. improduttiva (ha) | sup. prod. perm. non boscata (ha) | sup. a cop. arborea non boscata (ha) |
|-----------------|------------------------------|------------------------|-----------------------------------|--------------------------------------|
| 4,7846 | 4,7846 | | | |

| quota m | minima | massima | intervallo | q_prevalente | esp % | N | NE | E | SE | S | SO | O | NO | esp. prev. |
|------------|--------|---------|------------|--------------|----------|----|----|----|----|---|----|---|----|------------|
| | 1351 | 1439 | 88 | 1419 | | 13 | 65 | 15 | 0 | 0 | 0 | 0 | 7 | nord_est |

| classe pendenza % | 0-20% | 20-40% | 40-60% | 60-80% | 80-100% | >100% | cl pend prev | % entro 80 m da viabilita | viab. attuale | viab. progetto |
|-------------------|-------|--------|--------|--------|---------|-------|--------------|---------------------------|---------------|----------------|
| | 52 | 39 | 8 | 0 | 0 | 0 | 0-20% | | 76 | 97 |

| Rete Natura2000 | nome area protetta | codice area protetta | classificazione | area di intersezione |
|-----------------|--|----------------------|-----------------|----------------------|
| | l'udc non è inclusa in un' area RN2000 | | | |

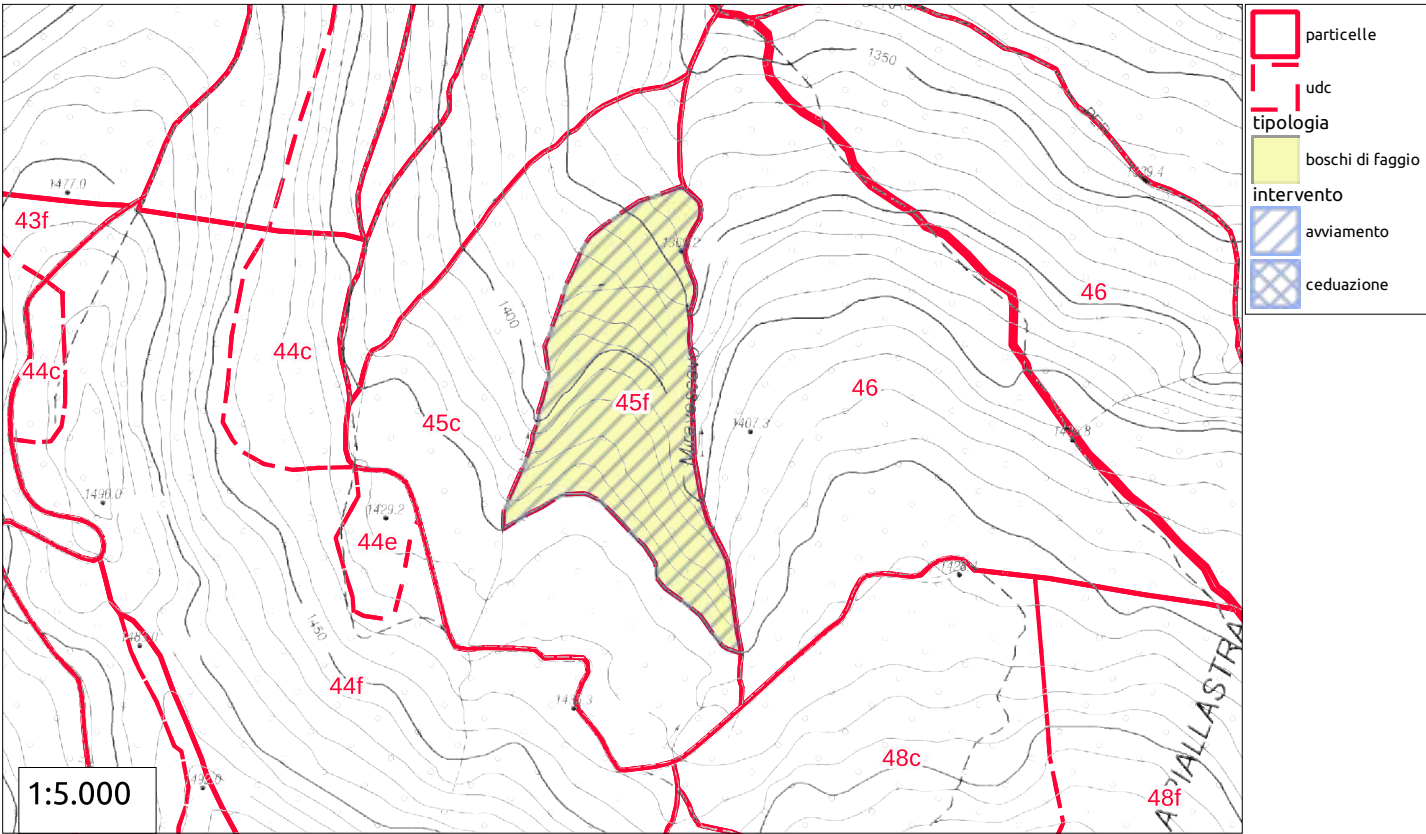
uso suolo, tipi forestali, struttura che compongono l'UdC

| ha | % | tipologia di uso del suolo | struttura e sviluppo | eta | prov. (mc) |
|--------|-----|----------------------------|----------------------|-----|------------|
| 4,7846 | 100 | boschi di faggio | Ceduo invecchiato | 63 | 1327,87 |
| | | | | | |
| | | | | | |
| | | | | | |
| | | | | | |
| | | | | | |
| | | | | | |

interventi previsti

| ha | int. principale | int. accessorio | periodo | prov. (mc) | % prel | ripresa (mc) | note |
|--------|-----------------|-----------------|-------------|------------|--------|--------------|------|
| 4,7846 | ceduazione | | 2° triennio | 1507,29 | 0,9 | 1356,56 | |

UdC: 45f - fustaie di conifere, fustaie transitorie e cedui invecchiati



| sup. lorda (ha) | | sup. produttiva boscata (ha) | | sup. improduttiva (ha) | | sup. prod. perm. non boscata (ha) | | sup. a cop. arborea non boscata (ha) | | | | | | |
|-------------------|--|------------------------------|------------|------------------------|---------|-----------------------------------|-----------------|--------------------------------------|---------------------------|---------------|----|----------------|----|------------|
| 2,268 | | 2,268 | | | | | | | | | | | | |
| quota m | minima | massima | intervallo | q_prevalente | esp % | N | NE | E | SE | S | SO | O | NO | esp. prev. |
| | 1365 | 1424 | 59 | 1383 | | 20 | 60 | 6 | 0 | 0 | 0 | 0 | 16 | |
| classe pendenza % | 0-20% | 20-40% | 40-60% | 60-80% | 80-100% | >100% | cl pend prev | | % entro 80 m da viabilita | viab. attuale | | viab. progetto | | |
| | 15 | 50 | 30 | 7 | 0 | 0 | 20-40% | | | 7 | | 100 | | |
| Rete Natura2000 | nome area protetta | | | codice area protetta | | | classificazione | | area di intersezione | | | | | |
| | l'udc non è inclusa in un' area RN2000 | | | | | | | | | | | | | |

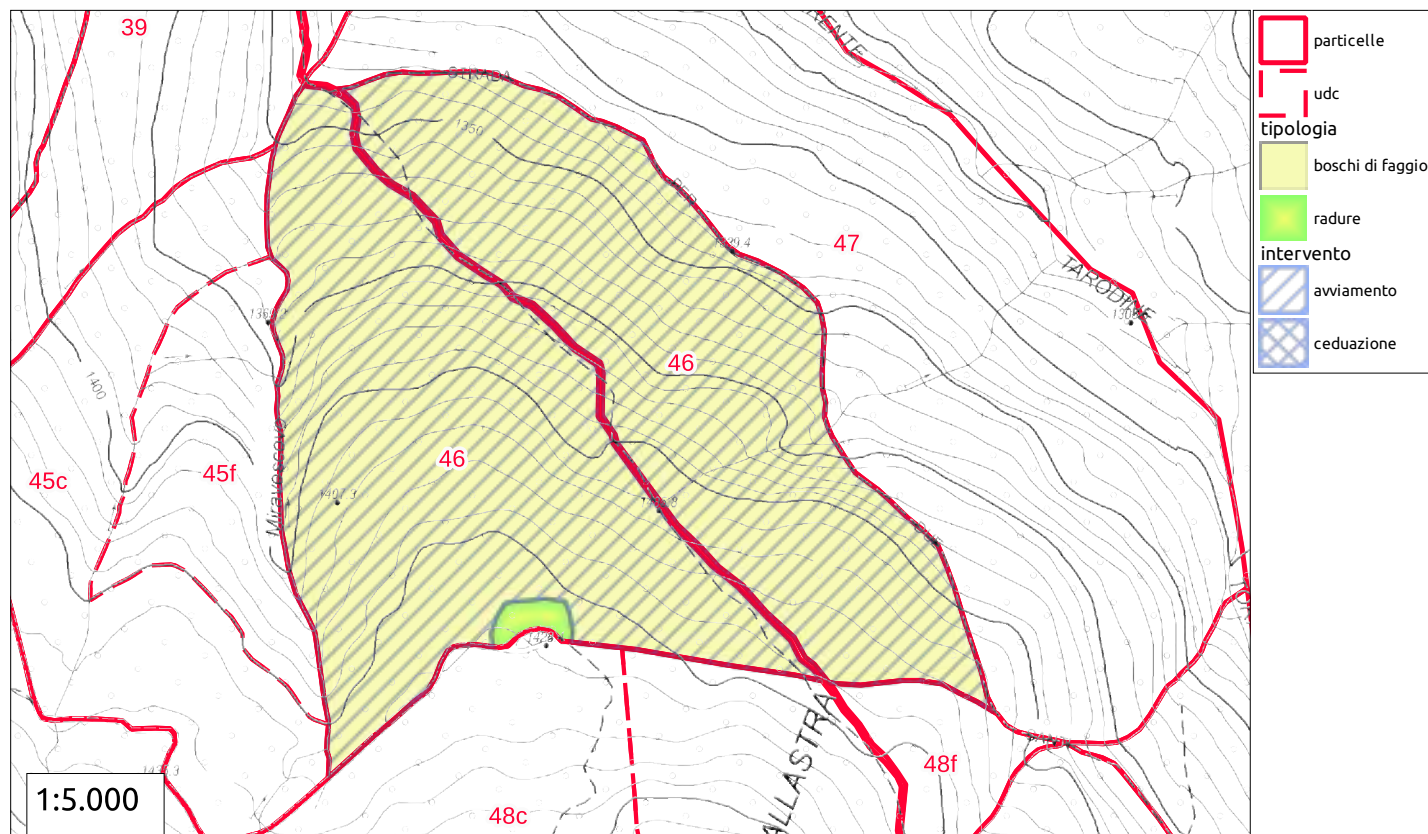
uso suolo, tipi forestali, struttura che compongono l'UdC

| ha | % | tipologia di uso del suolo | struttura e sviluppo | eta | provv. (mc) |
|-------|-----|----------------------------|----------------------|-----|-------------|
| 2,268 | 100 | boschi di faggio | Ceduo invecchiato | 70 | 877,26 |
| | | | | | |
| | | | | | |
| | | | | | |
| | | | | | |
| | | | | | |
| | | | | | |

interventi previsti

| ha | int. principale | int. accessorio | periodo | provv. (mc) | % prel | ripresa (mc) | note |
|-------|-----------------|-----------------|-------------|-------------|--------|--------------|------|
| 2,268 | avviamento | | 1° triennio | 911,28 | 0,3 | 273,38 | |

UdC: 46 - fustaie di conifere, fustaie transitorie e cedui invecchiati



| sup. lorda (ha) | sup. produttiva boscata (ha) | sup. improduttiva (ha) | sup. prod. perm. non boscata (ha) | sup. a cop. arborea non boscata (ha) |
|-----------------|------------------------------|------------------------|-----------------------------------|--------------------------------------|
| 13,5628 | 13,44 | | 0,1228 | |

| quota m | minima | massima | intervallo | q_prevalente | esp % | N | NE | E | SE | S | SO | O | NO | esp. prev. |
|---------|--------|---------|------------|--------------|-------|----|----|---|----|---|----|---|----|------------|
| | 1332 | 1431 | 98 | 1338 | | 40 | 39 | 1 | 0 | 0 | 0 | 4 | 16 | nord |

| classe pendenza % | 0-20% | 20-40% | 40-60% | 60-80% | 80-100% | >100% | cl pend prev | % entro 80 m da viabilita | viab. attuale | viab. progetto |
|-------------------|-------|--------|--------|--------|---------|-------|--------------|---------------------------|---------------|----------------|
| | 20 | 59 | 18 | 3 | 0 | 0 | 20-40% | | 68 | 100 |

| Rete Natura2000 | nome area protetta | codice area protetta | classificazione | area di intersezione |
|-----------------|--|----------------------|-----------------|----------------------|
| | l'udc non è inclusa in un' area RN2000 | | | |

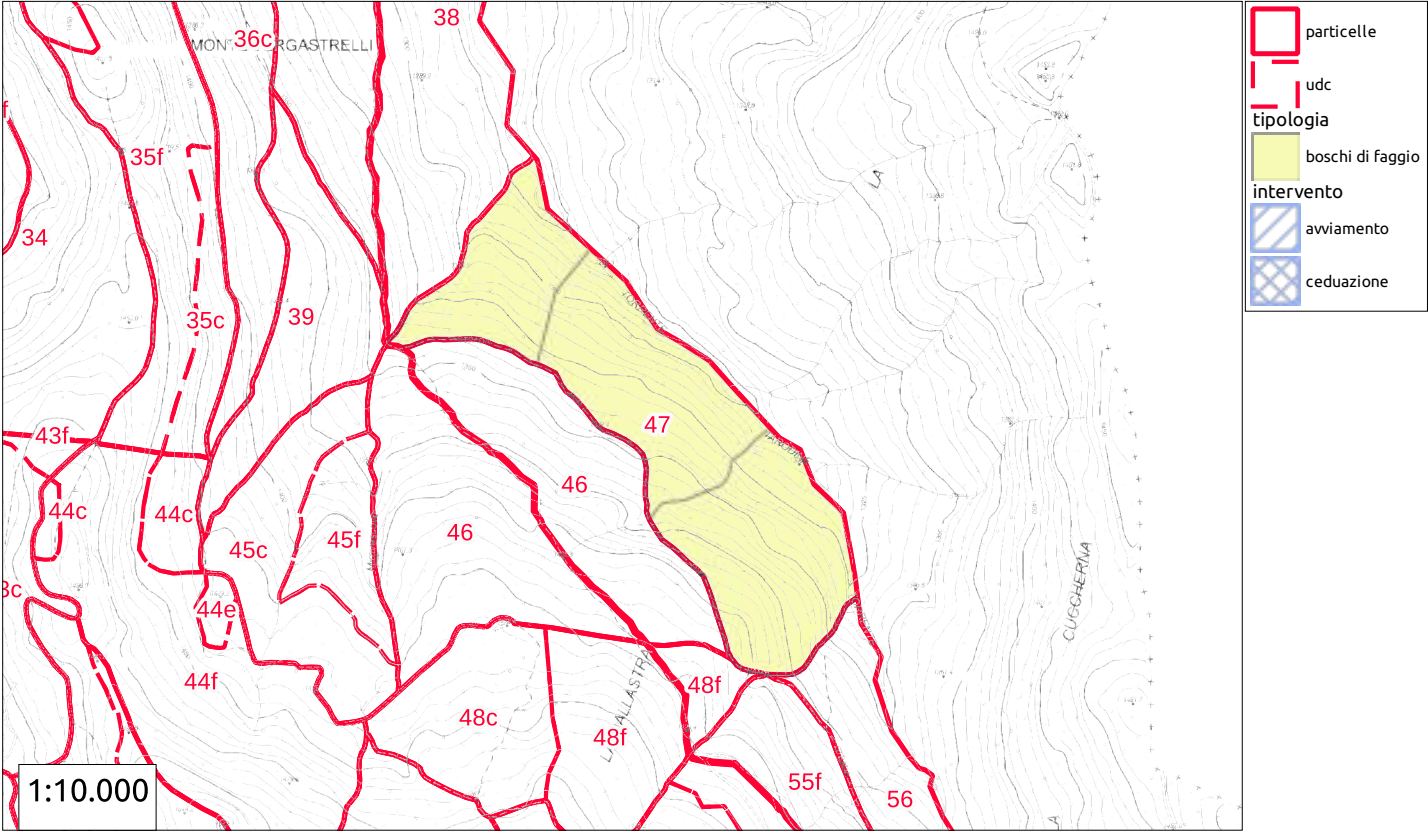
uso suolo, tipi forestali, struttura che compongono l'UdC

| ha | % | tipologia di uso del suolo | struttura e sviluppo | eta | prov. (mc) |
|---------|----|----------------------------|----------------------|------|------------|
| 0,1228 | 1 | radure | NULL | NULL | NULL |
| 13,4401 | 99 | boschi di faggio | Ceduo invecchiato | 66 | 4897,53 |
| | | | | | |
| | | | | | |
| | | | | | |
| | | | | | |
| | | | | | |

interventi previsti

| ha | int. principale | int. accessorio | periodo | prov. (mc) | % prel | ripresa (mc) | note |
|-------|-----------------|-----------------|-------------|------------|--------|--------------|------|
| 13,44 | avviamento | | 1° triennio | 5099,13 | 0,3 | 1529,74 | |

UdC: 47 - cedui in produzione



| sup. lorda (ha) | sup. produttiva boscata (ha) | sup. improduttiva (ha) | sup. prod. perm. non boscata (ha) | sup. a cop. arborea non boscata (ha) |
|-----------------|---------------------------------|------------------------|--------------------------------------|---|
| 13,3737 | 13,3737 | | | |

| quota m | minima | massima | intervallo | q_prevalente | esp % | N | NE | E | SE | S | SO | O | NO | esp. prev. |
|------------|--------|---------|------------|--------------|----------|----|----|---|----|---|----|---|----|------------|
| | 1269 | 1409 | 140 | 1269 | | 22 | 65 | 9 | 0 | 0 | 1 | 1 | 1 | nord_est |

| classe pendenza % | 0-20% | 20-40% | 40-60% | 60-80% | 80-100% | >100% | cl pend prev | % entro 80 m da viabilit  | viab. attuale | viab. progetto |
|-------------------|-------|--------|--------|--------|---------|-------|--------------|------------------------------|---------------|----------------|
| | 11 | 46 | 36 | 6 | 0 | 0 | 20-40% | | 16 | 59 |

| Rete Natura2000 | nome area protetta | codice area protetta | classificazione | area di intersezione |
|-----------------|--|----------------------|-----------------|----------------------|
| | l'udc non   inclusa in un' area RN2000 | | | |

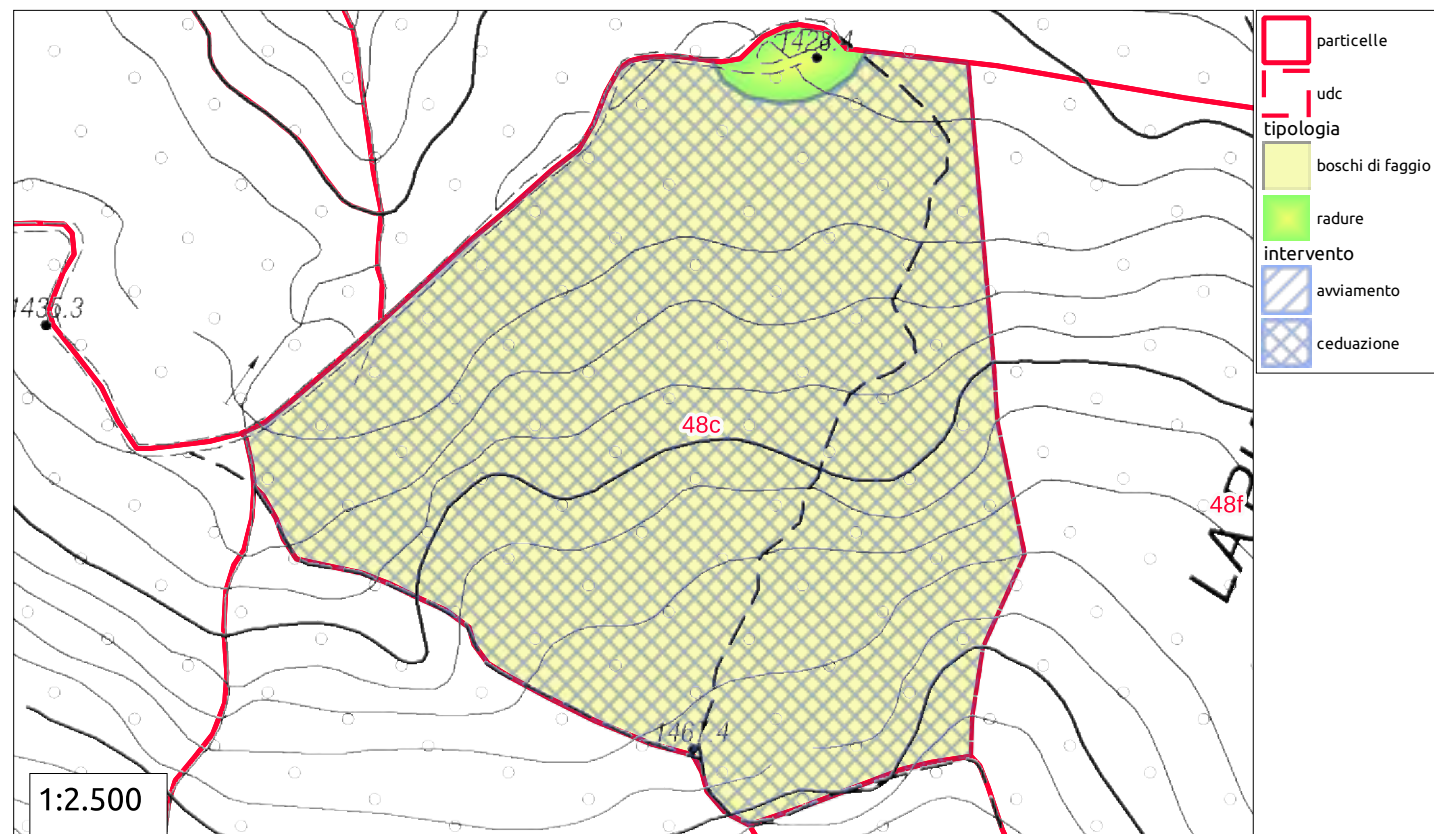
uso suolo, tipi forestali, struttura che compongono l'UdC

| ha | % | tipologia di uso del suolo | struttura e sviluppo | eta | provv. (mc) |
|--------|----|----------------------------|----------------------|-----|-------------|
| 8,4419 | 63 | boschi di faggio | Ceduo invecchiato | 64 | 2251,52 |
| 4,9318 | 37 | boschi di faggio | Ceduo invecchiato | 65 | 1361,23 |
| | | | | | |
| | | | | | |
| | | | | | |
| | | | | | |
| | | | | | |

interventi previsti

| ha | int. principale | int. accessorio | periodo | provv. (mc) | % prel | ripresa (mc) | note |
|------------------------------|-----------------|-----------------|---------|-------------|-----------|-----------------|------|
| non sono previsti interventi | | | | | | | |

UdC: 48c - cedui in produzione



| sup. lorda (ha) | sup. produttiva boscata (ha) | sup. improduttiva (ha) | sup. prod. perm. non boscata (ha) | sup. a cop. arborea non boscata (ha) |
|-----------------|------------------------------|------------------------|-----------------------------------|--------------------------------------|
| 4,3674 | 4,3674 | | | |

| quota m | minima | massima | intervallo | q_prevalente | esp % | N | NE | E | SE | S | SO | O | NO | esp. prev. |
|---------|--------|---------|------------|--------------|-------|----|----|---|----|---|----|---|----|------------|
| | 1427 | 1482 | 55 | 1430 | | 54 | 3 | 0 | 0 | 0 | 0 | 1 | 42 | nord |

| classe pendenza % | 0-20% | 20-40% | 40-60% | 60-80% | 80-100% | >100% | cl pend prev | % entro 80 m da viabilita | viab. attuale | viab. progetto |
|-------------------|-------|--------|--------|--------|---------|-------|--------------|---------------------------|---------------|----------------|
| | 52 | 42 | 7 | 0 | 0 | 0 | 0-20% | | 59 | 93 |

| Rete Natura2000 | nome area protetta | codice area protetta | classificazione | area di intersezione |
|-----------------|--|----------------------|-----------------|----------------------|
| | l'udc non è inclusa in un' area RN2000 | | | |

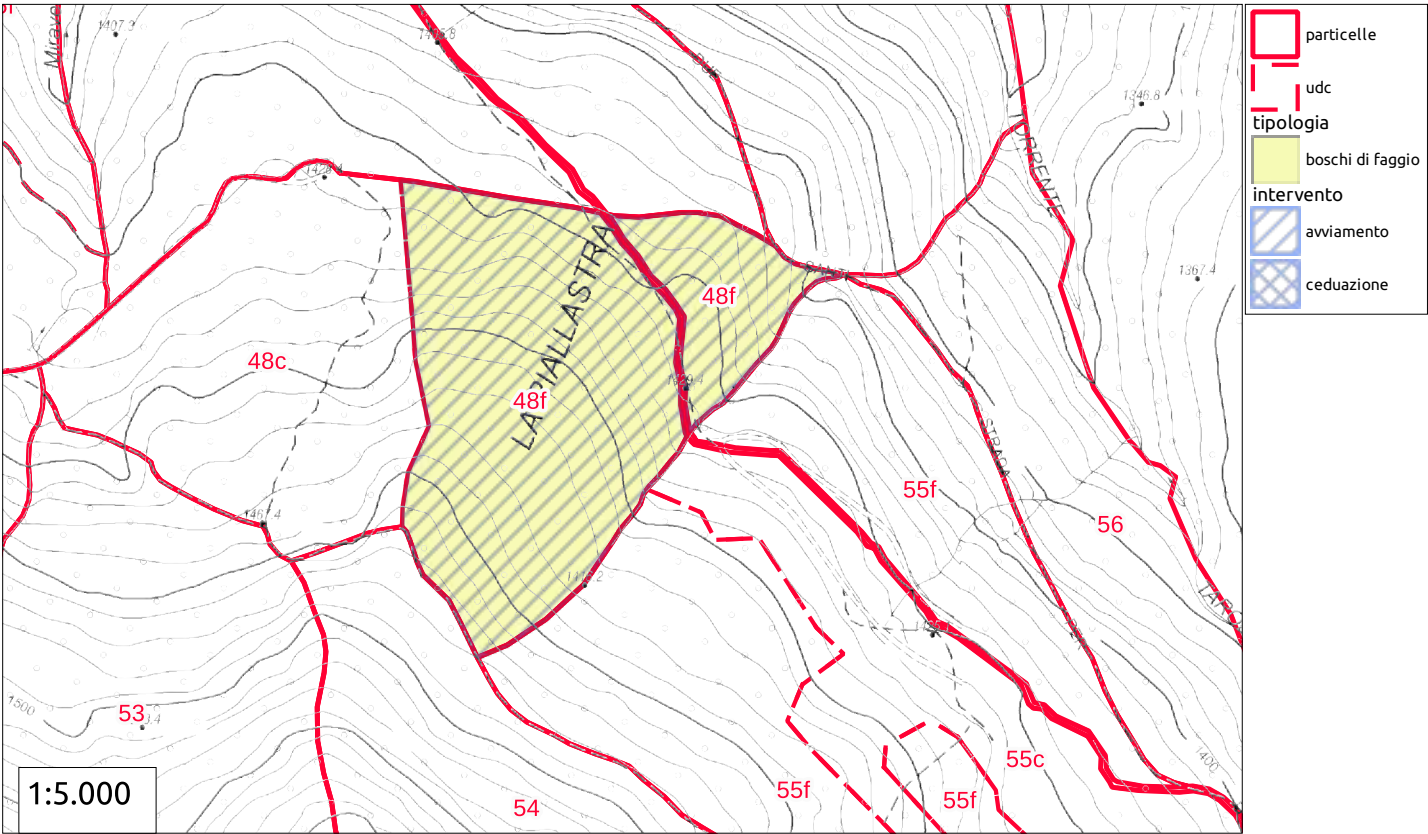
uso suolo, tipi forestali, struttura che compongono l'UdC

| ha | % | tipologia di uso del suolo | struttura e sviluppo | eta | prov. (mc) |
|--------|----|----------------------------|----------------------|------|------------|
| 0,0835 | 2 | radure | NULL | NULL | NULL |
| 4,2839 | 98 | boschi di faggio | Ceduo invecchiato | 54 | 1181,63 |
| | | | | | |
| | | | | | |
| | | | | | |
| | | | | | |
| | | | | | |

interventi previsti

| ha | int. principale | int. accessorio | periodo | prov. (mc) | % prel | ripresa (mc) | note |
|--------|-----------------|-----------------|--------------------|------------|--------|--------------|------|
| 4,2839 | ceduazione | | dal 7° al 10° anno | 1438,66 | 0,9 | 1294,8 | |

UdC: 48f - fustaie di conifere, fustaie transitorie e cedui invecchiati



| sup. lorda (ha) | | sup. produttiva boscata (ha) | | sup. improduttiva (ha) | | sup. prod. perm. non boscata (ha) | | sup. a cop. arborea non boscata (ha) | | | | | | |
|-------------------|--|------------------------------|------------|------------------------|---------|-----------------------------------|-----------------|--------------------------------------|---------------------------|---|---------------|---|----------------|------------|
| 5,2072 | | 5,2072 | | | | | | | | | | | | |
| quota m | minima | massima | intervallo | q_prevalente | esp % | N | NE | E | SE | S | SO | O | NO | esp. prev. |
| | 1394 | 1488 | 94 | 1427 | | 21 | 59 | 19 | 0 | 0 | 0 | 0 | 1 | |
| classe pendenza % | 0-20% | 20-40% | 40-60% | 60-80% | 80-100% | >100% | cl pend prev | | % entro 80 m da viabilita | | viab. attuale | | viab. progetto | |
| | 26 | 66 | 9 | 0 | 0 | 0 | 20-40% | | | | 67 | | 95 | |
| Rete Natura2000 | nome area protetta | | | codice area protetta | | | classificazione | | area di intersezione | | | | | |
| | l'udc non è inclusa in un' area RN2000 | | | | | | | | | | | | | |

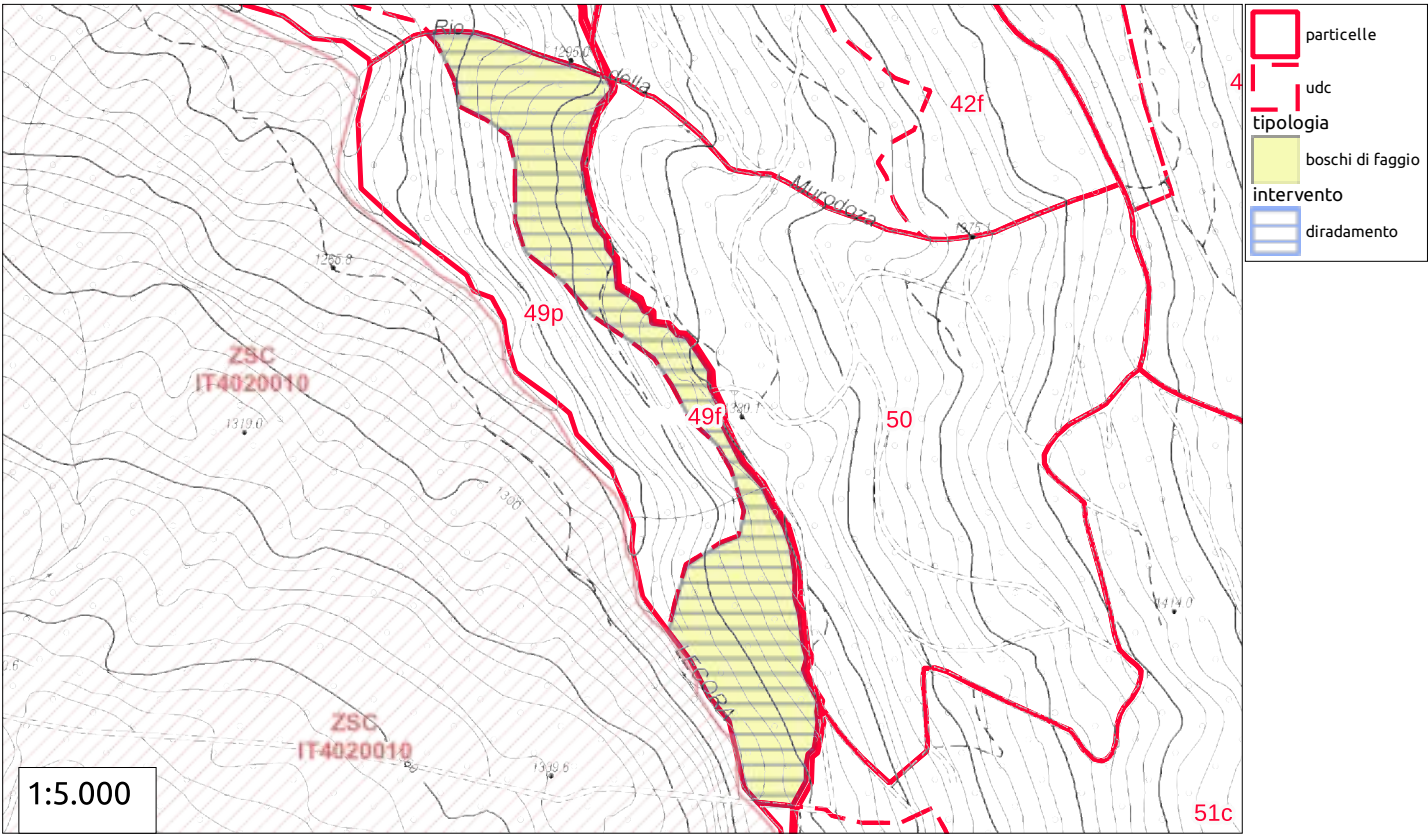
uso suolo, tipi forestali, struttura che compongono l'UdC

| ha | % | tipologia di uso del suolo | struttura e sviluppo | eta | provv. (mc) |
|--------|-----|----------------------------|----------------------|-----|-------------|
| 5,2072 | 100 | boschi di faggio | Ceduo invecchiato | 54 | 1291,81 |
| | | | | | |
| | | | | | |
| | | | | | |
| | | | | | |
| | | | | | |
| | | | | | |

interventi previsti

| ha | int. principale | int. accessorio | periodo | provv. (mc) | % prel | ripresa (mc) | note |
|--------|-----------------|-----------------|-------------|-------------|--------|--------------|------|
| 0,9342 | avviamento | | 1° triennio | 245,77 | 0,3 | 73,73 | |
| 4,273 | avviamento | | 2° triennio | 1220,29 | 0,3 | 366,09 | |

UdC: 49f - fustaie di conifere, fustaie transitorie e cedui invecchiati



| | | | | | | | | | | | | | | |
|-------------------|--------|--|------------|------------------------|----------------------|-----------------------------------|-------|--------------------------------------|---------------------------|----------------------|---------------|----|----------------|------------|
| sup. lorda (ha) | | sup. produttiva boscata (ha) | | sup. improduttiva (ha) | | sup. prod. perm. non boscata (ha) | | sup. a cop. arborea non boscata (ha) | | | | | | |
| 2,5744 | | 2,5744 | | | | | | | | | | | | |
| quota m | minima | massima | intervallo | q_prevalente | esp % | N | NE | E | SE | S | SO | O | NO | esp. prev. |
| | 1265 | 1328 | 63 | 1285 | | 0 | 1 | 0 | 0 | 0 | 36 | 50 | 13 | ovest |
| classe pendenza % | | 0-20% | 20-40% | 40-60% | 60-80% | 80-100% | >100% | cl pend prev | % entro 80 m da viabilita | | viab. attuale | | viab. progetto | |
| | | 2 | 53 | 45 | 0 | 0 | 0 | 20-40% | | | 98 | | 98 | |
| Rete Natura2000 | | nome area protetta | | | codice area protetta | | | classificazione | | area di intersezione | | | | |
| | | l'udc non è inclusa in un' area RN2000 | | | | | | | | | | | | |

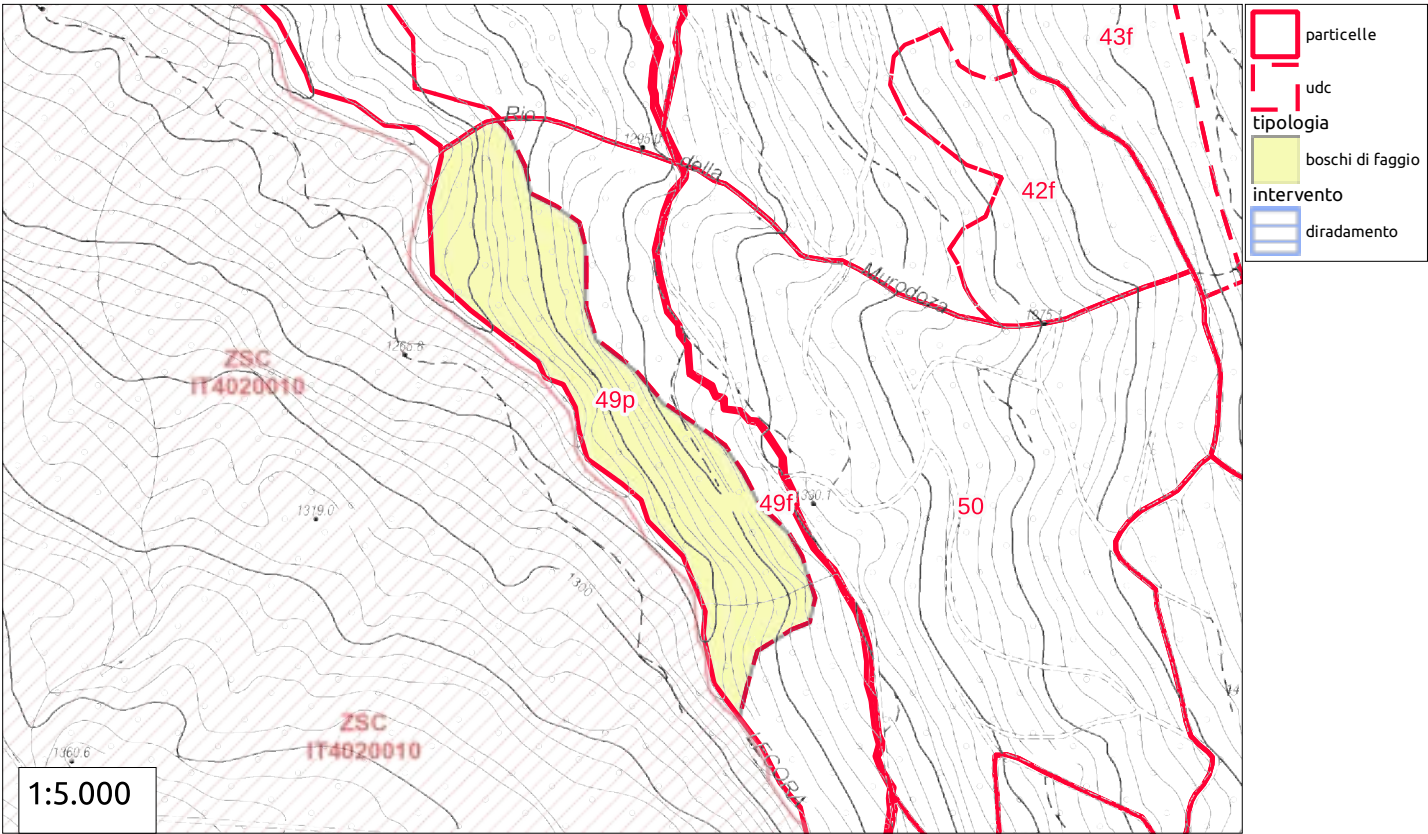
uso suolo, tipi forestali, struttura che compongono l'UdC

| ha | % | tipologia di uso del suolo | struttura e sviluppo | eta | provv. (mc) |
|--------|-----|----------------------------|--------------------------|-----|-------------|
| 2,5744 | 100 | boschi di faggio | Fustaia monoplana adulta | 70 | 962,72 |
| | | | | | |
| | | | | | |
| | | | | | |
| | | | | | |
| | | | | | |
| | | | | | |

interventi previsti

| ha | int. principale | int. accessorio | periodo | provv. (mc) | % prel | ripresa (mc) | note |
|--------|-----------------|-----------------|--------------------|-------------|--------|--------------|------|
| 2,5744 | diradamento | | dal 7° al 10° anno | 1117,18 | 0,3 | 335,16 | |

UdC: 49p - boschi di protezione



| | | | | | | | | | | | | | | | |
|-------------------|--------|--|------------------------------|--------------|------------------------|---------|-------|-----------------------------------|----|---------------------------|--------------------------------------|---------------|----|----------------------|--|
| sup. lorda (ha) | | | sup. produttiva boscata (ha) | | sup. improduttiva (ha) | | | sup. prod. perm. non boscata (ha) | | | sup. a cop. arborea non boscata (ha) | | | | |
| 2,6865 | | | 2,6865 | | | | | | | | | | | | |
| quota m | minima | massima | intervallo | q_prevalente | esp % | N | NE | E | SE | S | SO | O | NO | esp. prev. sud_ovest | |
| | 1234 | 1320 | 86 | 1280 | | 0 | 0 | 0 | 0 | 0 | 48 | 47 | 4 | | |
| classe pendenza % | | 0-20% | 20-40% | 40-60% | 60-80% | 80-100% | >100% | cl pend prev | | % entro 80 m da viabilita | | viab. attuale | | viab. progetto | |
| | | 2 | 8 | 29 | 44 | 17 | 0 | 60-80% | | | | 57 | | 61 | |
| Rete Natura2000 | | nome area protetta | | | codice area protetta | | | classificazione | | area di intersezione | | | | | |
| | | l'udc non è inclusa in un' area RN2000 | | | | | | | | | | | | | |

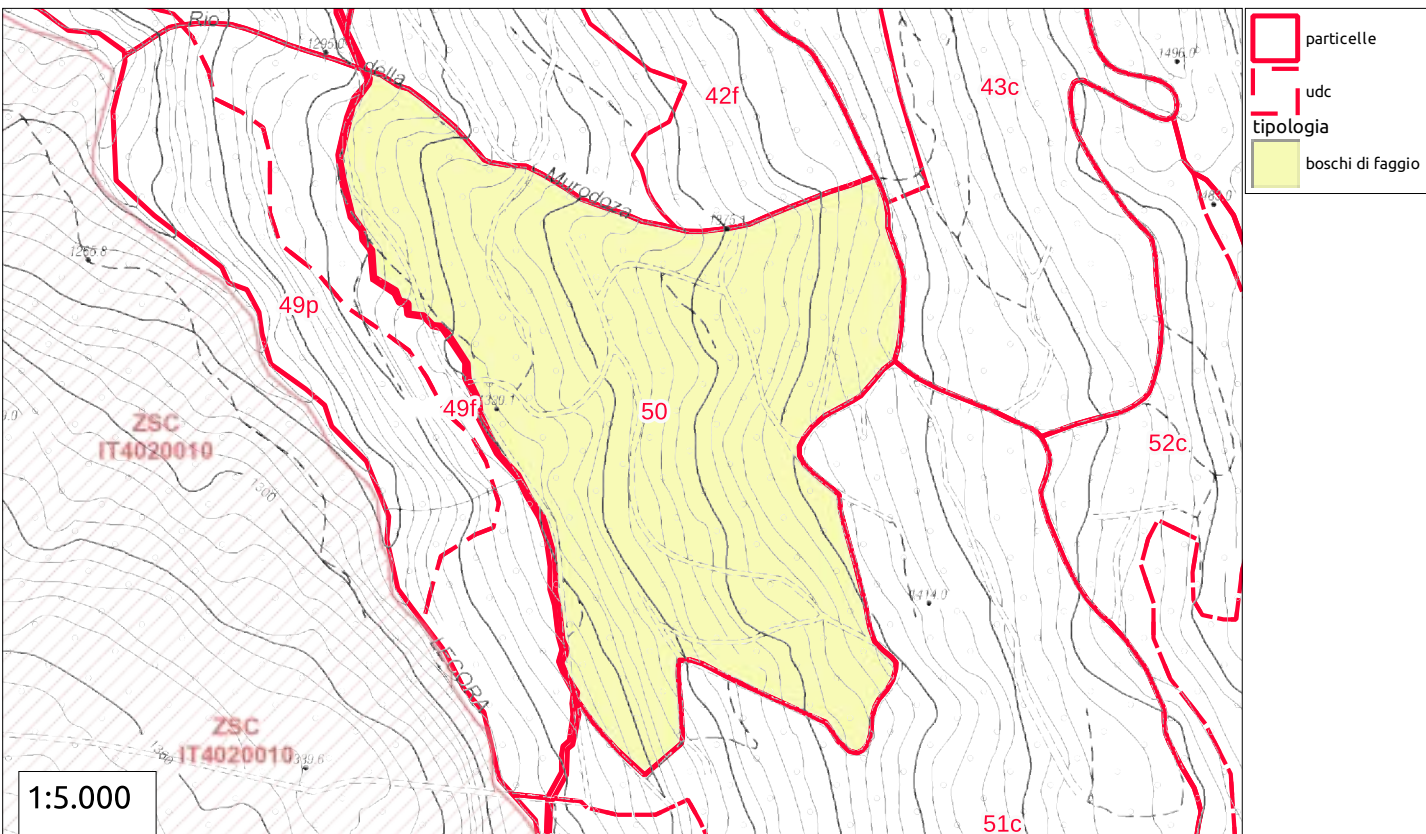
uso suolo, tipi forestali, struttura che compongono l'UdC

| ha | % | tipologia di uso del suolo | struttura e sviluppo | eta | provv. (mc) |
|--------|-----|----------------------------|----------------------|-----|-------------|
| 2,6865 | 100 | boschi di faggio | Ceduo invecchiato | 70 | 821,07 |
| | | | | | |
| | | | | | |
| | | | | | |
| | | | | | |
| | | | | | |
| | | | | | |

interventi previsti

| ha | int. principale | int. accessorio | periodo | provv. (mc) | % prel | ripresa (mc) | note |
|------------------------------|-----------------|-----------------|---------|-------------|--------|--------------|------|
| non sono previsti interventi | | | | | | | |

UdC: 50 - cedui in produzione



| sup. lorda (ha) | sup. produttiva boscata (ha) | sup. improduttiva (ha) | sup. prod. perm. non boscata (ha) | sup. a cop. arborea non boscata (ha) |
|-----------------|------------------------------|------------------------|-----------------------------------|--------------------------------------|
| 9,0735 | 9,0735 | | | |

| quota m | minima | massima | intervallo | q_prevalente | esp % | N | NE | E | SE | S | SO | O | NO | esp. prev. |
|---------|--------|---------|------------|--------------|-------|---|----|---|----|---|----|----|----|------------|
| | 1305 | 1422 | 117 | 1330 | | 1 | 0 | 0 | 0 | 0 | 34 | 55 | 10 | ovest |

| classe pendenza % | 0-20% | 20-40% | 40-60% | 60-80% | 80-100% | >100% | cl pend prev | % entro 80 m da viabilita | viab. attuale | viab. progetto |
|-------------------|-------|--------|--------|--------|---------|-------|--------------|---------------------------|---------------|----------------|
| | 5 | 50 | 40 | 5 | 0 | 0 | 20-40% | | 100 | 100 |

| Rete Natura2000 | nome area protetta | codice area protetta | classificazione | area di intersezione |
|-----------------|--|----------------------|-----------------|----------------------|
| | l'udc non è inclusa in un' area RN2000 | | | |

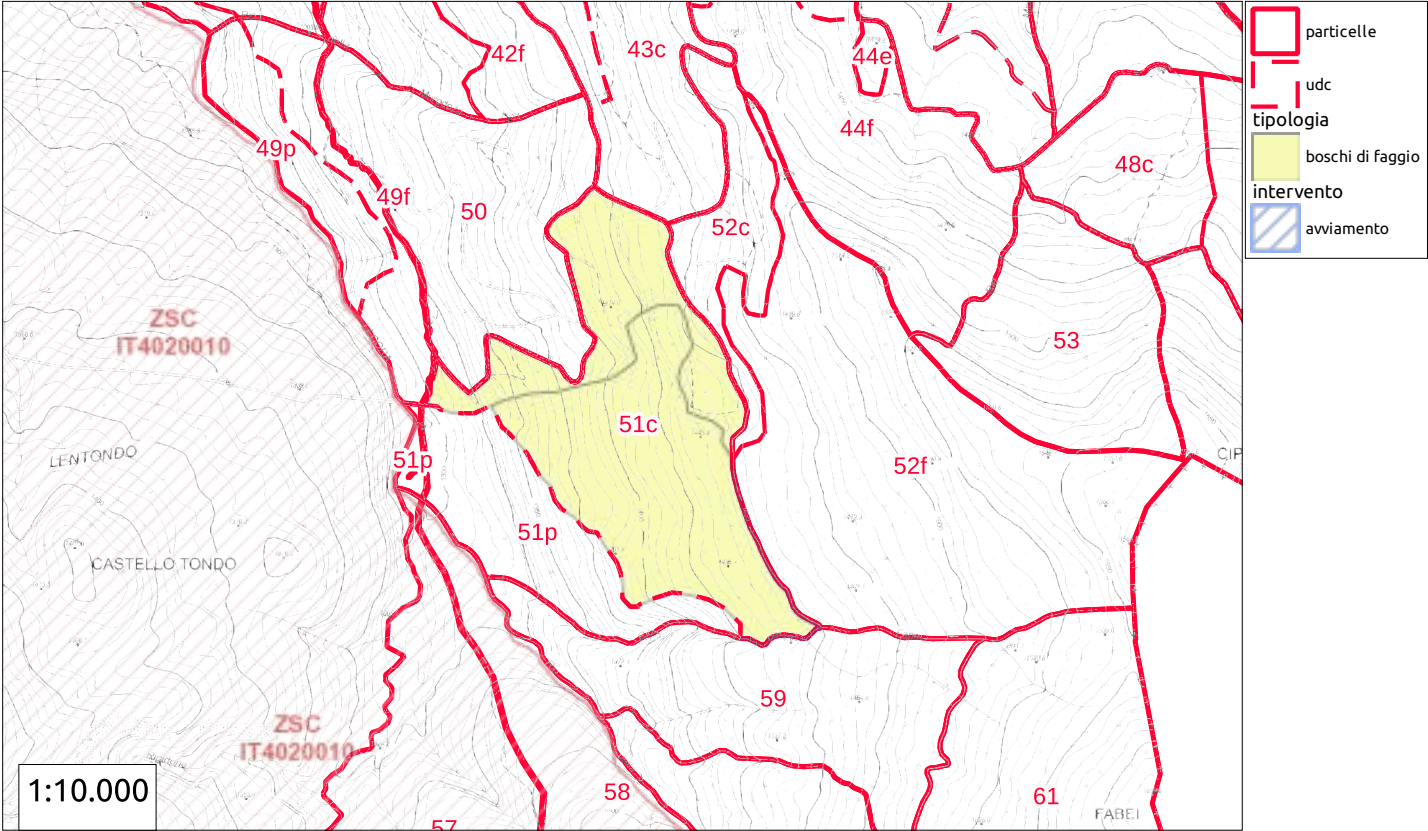
uso suolo, tipi forestali, struttura che compongono l'UdC

| ha | % | tipologia di uso del suolo | struttura e sviluppo | eta | prov. (mc) |
|--------|-----|----------------------------|----------------------|-----|------------|
| 9,0735 | 100 | boschi di faggio | Ceduo immaturo | 34 | 1734,58 |
| | | | | | |
| | | | | | |
| | | | | | |
| | | | | | |
| | | | | | |
| | | | | | |

interventi previsti

| ha | int. principale | int. accessorio | periodo | prov. (mc) | % prel | ripresa (mc) | note |
|------------------------------|-----------------|-----------------|---------|------------|--------|--------------|------|
| non sono previsti interventi | | | | | | | |

UdC: 51c - cedui in produzione



| sup. lorda (ha) | sup. produttiva boscata (ha) | sup. improduttiva (ha) | sup. prod. perm. non boscata (ha) | sup. a cop. arborea non boscata (ha) |
|-----------------|------------------------------|------------------------|-----------------------------------|--------------------------------------|
| 12,3468 | 12,3468 | | | |

| quota m | minima | massima | intervallo | q_prevalente | esp % | N | NE | E | SE | S | SO | O | NO | esp. prev. |
|---------|--------|---------|------------|--------------|-------|---|----|---|----|---|----|----|----|------------|
| | 1299 | 1461 | 163 | 1398 | | 0 | 0 | 0 | 0 | 0 | 32 | 66 | 2 | |

| classe pendenza % | 0-20% | 20-40% | 40-60% | 60-80% | 80-100% | >100% | cl pend prev | % entro 80 m da viabilita | viab. attuale | viab. progetto |
|-------------------|-------|--------|--------|--------|---------|-------|--------------|---------------------------|---------------|----------------|
| | 9 | 58 | 32 | 1 | 0 | 0 | 20-40% | | 59 | 88 |

| Rete Natura2000 | nome area protetta | codice area protetta | classificazione | area di intersezione |
|-----------------|--|----------------------|-----------------|----------------------|
| | l'udc non è inclusa in un' area RN2000 | | | |

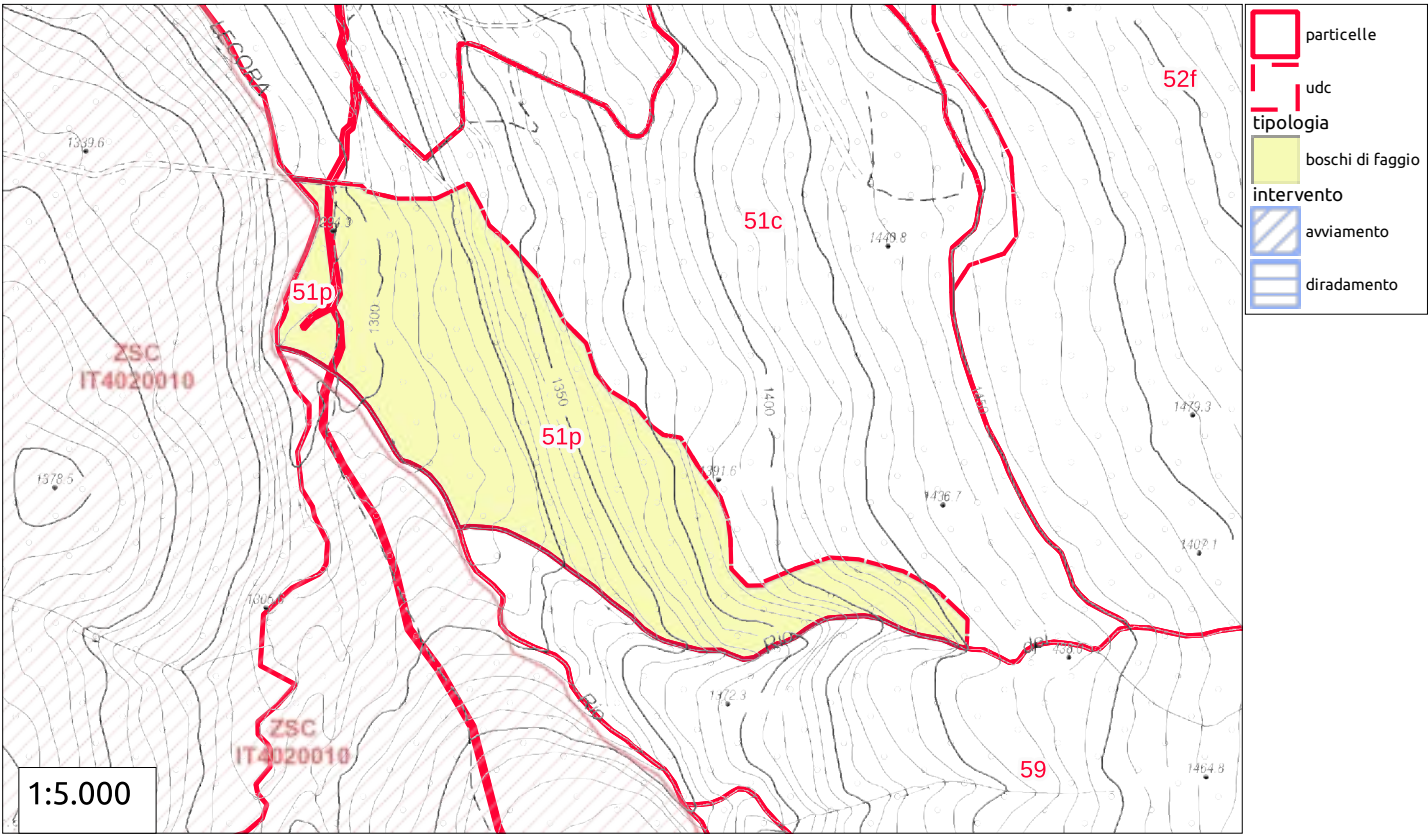
uso suolo, tipi forestali, struttura che compongono l'UdC

| ha | % | tipologia di uso del suolo | struttura e sviluppo | eta | prov. (mc) |
|--------|----|----------------------------|----------------------|-----|------------|
| 4,3786 | 35 | boschi di faggio | Ceduo immaturo | 34 | 1009,35 |
| 7,9682 | 65 | boschi di faggio | Ceduo invecchiato | 67 | 2596,36 |
| | | | | | |
| | | | | | |
| | | | | | |
| | | | | | |
| | | | | | |

interventi previsti

| ha | int. principale | int. accessorio | periodo | prov. (mc) | % prel | ripresa (mc) | note |
|------------------------------|-----------------|-----------------|---------|------------|--------|--------------|------|
| non sono previsti interventi | | | | | | | |

UdC: 51p - boschi di protezione



| sup. lorda (ha) | sup. produttiva boscata (ha) | sup. improduttiva (ha) | sup. prod. perm. non boscata (ha) | sup. a cop. arborea non boscata (ha) |
|-----------------|------------------------------|------------------------|-----------------------------------|--------------------------------------|
| 5,0605 | 5,0605 | | | |

| quota m | minima | massima | intervallo | q_prevalente | esp % | N | NE | E | SE | S | SO | O | NO | esp. prev. |
|---------|--------|---------|------------|--------------|-------|---|----|---|----|---|----|----|----|------------|
| | 1291 | 1429 | 138 | 1297 | | 1 | 0 | 0 | 0 | 3 | 31 | 58 | 6 | |

| classe pendenza % | 0-20% | 20-40% | 40-60% | 60-80% | 80-100% | >100% | cl pend prev | % entro 80 m da viabilita | viab. attuale | viab. progetto |
|-------------------|-------|--------|--------|--------|---------|-------|--------------|---------------------------|---------------|----------------|
| | 15 | 18 | 36 | 29 | 3 | 0 | 40-60% | | 36 | 45 |

| Rete Natura2000 | nome area protetta | codice area protetta | classificazione | area di intersezione |
|-----------------|--------------------|----------------------|-----------------|----------------------|
| | MONTE GOTTERO | IT4020010 | ZSC | 0,0005 |

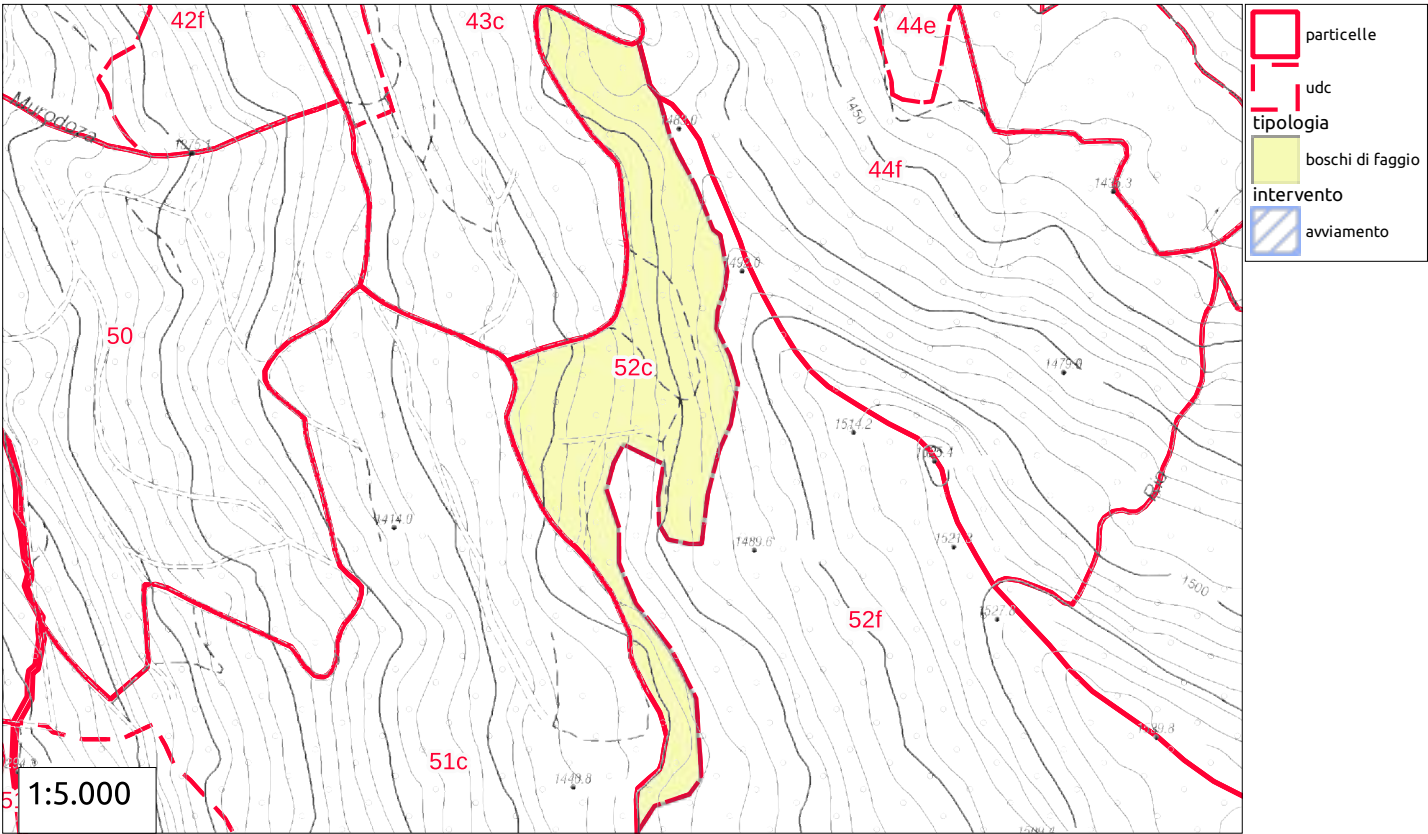
uso suolo, tipi forestali, struttura che compongono l'UdC

| ha | % | tipologia di uso del suolo | struttura e sviluppo | eta | provv. (mc) |
|--------|-----|----------------------------|----------------------|-----|-------------|
| 5,0605 | 100 | boschi di faggio | Ceduo invecchiato | 67 | 1915,15 |
| | | | | | |
| | | | | | |
| | | | | | |
| | | | | | |
| | | | | | |
| | | | | | |

interventi previsti

| ha | int. principale | int. accessorio | periodo | provv. (mc) | % prel | ripresa (mc) | note |
|------------------------------|-----------------|-----------------|---------|-------------|--------|--------------|------|
| non sono previsti interventi | | | | | | | |

UdC: 52c - cedui in produzione



| sup. lorda (ha) | sup. produttiva boscata (ha) | sup. improduttiva (ha) | sup. prod. perm. non boscata (ha) | sup. a cop. arborea non boscata (ha) |
|-----------------|---------------------------------|------------------------|--------------------------------------|---|
| 3,2394 | 3,2394 | | | |

| quota m | minima | massima | intervallo | q_prevalente | esp % | N | NE | E | SE | S | SO | O | NO | esp. prev. |
|------------|--------|---------|------------|--------------|----------|---|----|---|----|---|----|----|----|------------|
| | 1443 | 1493 | 50 | 1472 | | 0 | 0 | 0 | 0 | 3 | 15 | 77 | 5 | ovest |

| classe pendenza % | 0-20% | 20-40% | 40-60% | 60-80% | 80-100% | >100% | cl pend prev | % entro 80 m da viabilita | viab. attuale | viab. progetto |
|-------------------|-------|--------|--------|--------|---------|-------|--------------|------------------------------|---------------|----------------|
| | 15 | 58 | 28 | 0 | 0 | 0 | 20-40% | | 100 | 100 |

| Rete Natura2000 | nome area protetta | codice area protetta | classificazione | area di intersezione |
|-----------------|--|----------------------|-----------------|----------------------|
| | l'udc non è inclusa in un' area RN2000 | | | |

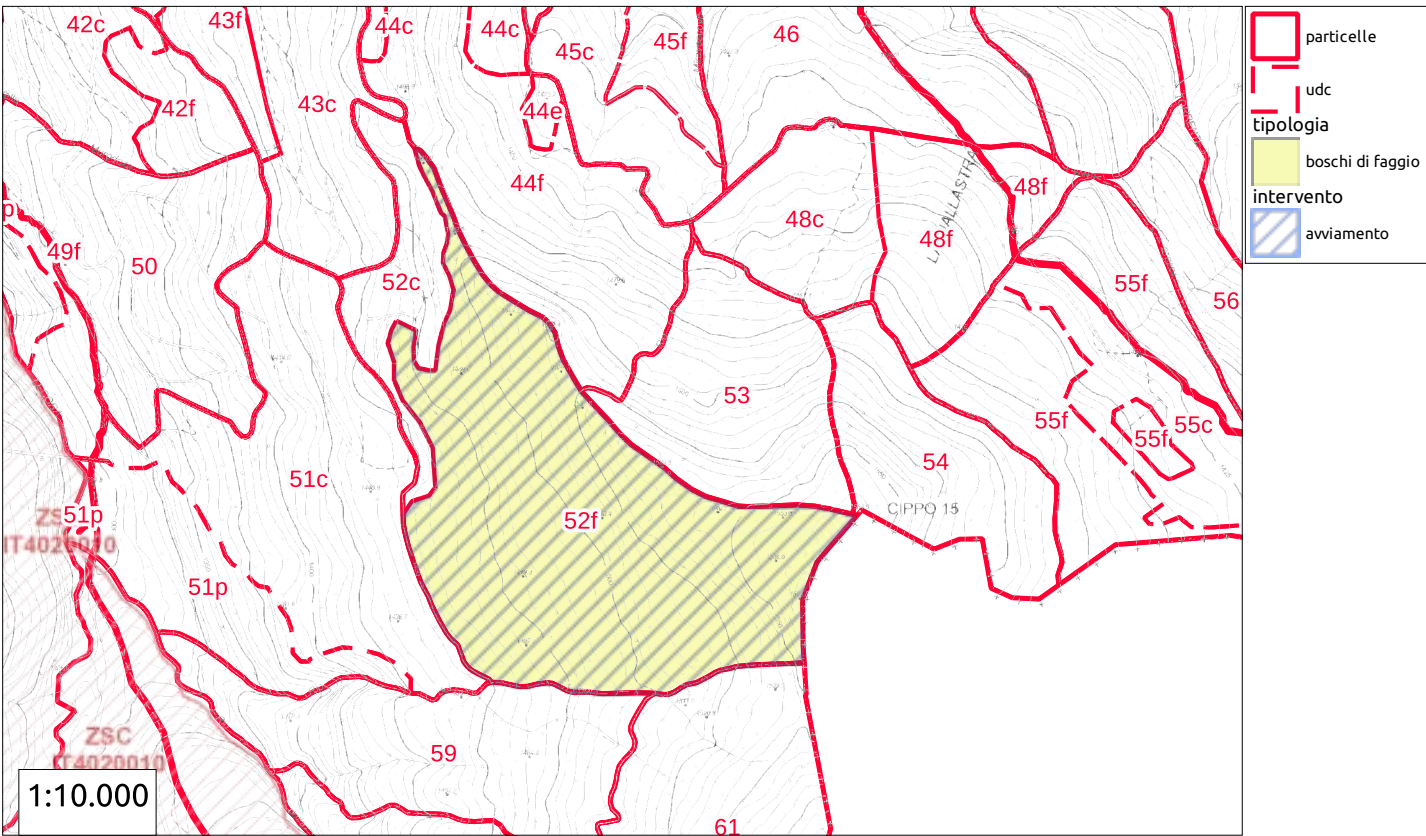
uso suolo, tipi forestali, struttura che compongono l'UdC

| ha | % | tipologia di uso del suolo | struttura e sviluppo | eta | provv. (mc) |
|--------|-----|----------------------------|----------------------|-----|-------------|
| 3,2394 | 100 | boschi di faggio | Ceduo immaturo | 32 | 690,45 |
| | | | | | |
| | | | | | |
| | | | | | |
| | | | | | |
| | | | | | |

interventi previsti

| ha | int. principale | int. accessorio | periodo | provv. (mc) | % prel | ripresa (mc) | note |
|------------------------------|-----------------|-----------------|---------|-------------|-----------|-----------------|------|
| non sono previsti interventi | | | | | | | |

UdC: 52f - fustaie di conifere, fustaie transitorie e cedui invecchiati



| | | | | | | | | | | | | | | |
|-------------------|--|---------|------------------------------|----------------------|------------------------|-------|-----------------|-----------------------------------|---------------------------|----------------------|--------------------------------------|----|----------------|----------------------|
| sup. lorda (ha) | | | sup. produttiva boscata (ha) | | sup. improduttiva (ha) | | | sup. prod. perm. non boscata (ha) | | | sup. a cop. arborea non boscata (ha) | | | |
| 18,9546 | | | 18,9546 | | | | | | | | | | | |
| quota m | minima | massima | intervallo | q_prevalente | esp % | N | NE | E | SE | S | SO | O | NO | esp. prev. sud_ouest |
| | 1450 | 1566 | 116 | 1458 | | 3 | 1 | 0 | 0 | 0 | 50 | 40 | 6 | |
| classe pendenza % | 0-20% | 20-40% | 40-60% | 60-80% | 80-100% | >100% | cl pend prev | | % entro 80 m da viabilita | | viab. attuale | | viab. progetto | |
| | 32 | 54 | 14 | 1 | 0 | 0 | 20-40% | | | | 14 | | 48 | |
| Rete Natura2000 | nome area protetta | | | codice area protetta | | | classificazione | | | area di intersezione | | | | |
| | l'udc non è inclusa in un' area RN2000 | | | | | | | | | | | | | |

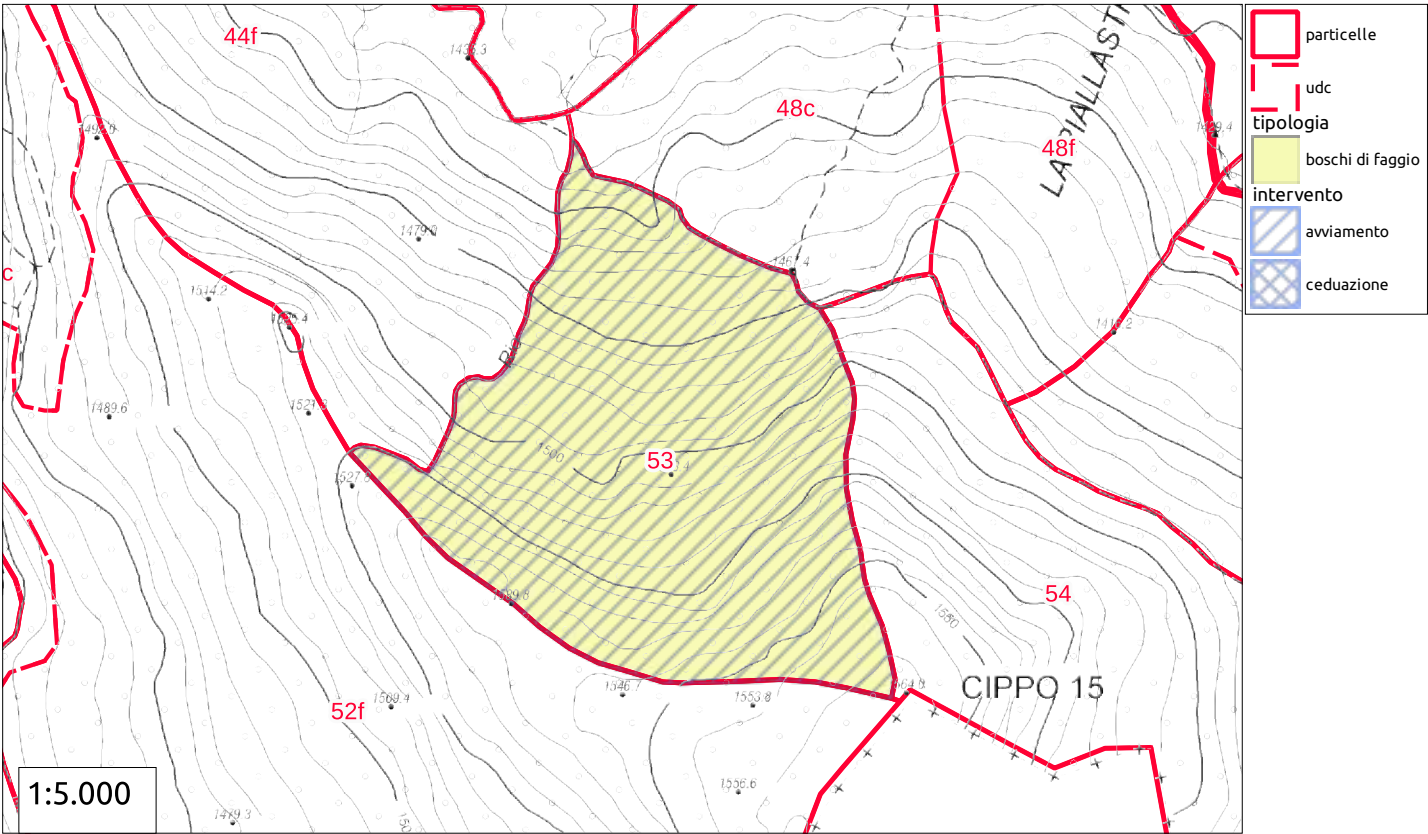
uso suolo, tipi forestali, struttura che compongono l'UdC

| ha | % | tipologia di uso del suolo | struttura e sviluppo | eta | prov. (mc) |
|---------|-----|----------------------------|----------------------|-----|------------|
| 18,9546 | 100 | boschi di faggio | Ceduo invecchiato | 63 | 5504,61 |
| | | | | | |
| | | | | | |
| | | | | | |
| | | | | | |
| | | | | | |
| | | | | | |

interventi previsti

| ha | int. principale | int. accessorio | periodo | prov. (mc) | % prel | ripresa (mc) | note |
|---------|-----------------|-----------------|-------------|------------|--------|--------------|------|
| 18,9546 | avviamento | | 2° triennio | 6215,41 | 0,3 | 1864,62 | |

UdC: 53 - fustaie di conifere, fustaie transitorie e cedui invecchiati



| sup. lorda (ha) | | sup. produttiva boscata (ha) | | sup. improduttiva (ha) | | sup. prod. perm. non boscata (ha) | | sup. a cop. arborea non boscata (ha) | | | | | | |
|-------------------|--|------------------------------|------------|------------------------|---------|-----------------------------------|-----------------|--------------------------------------|---------------------------|---------------|----|----------------|----|------------|
| 7,265 | | 7,265 | | | | | | | | | | | | |
| quota m | minima | massima | intervallo | q_prevalente | esp % | N | NE | E | SE | S | SO | O | NO | esp. prev. |
| | 1438 | 1561 | 123 | 1466 | | 47 | 20 | 0 | 0 | 0 | 0 | 1 | 31 | nord |
| classe pendenza % | 0-20% | 20-40% | 40-60% | 60-80% | 80-100% | >100% | cl pend prev | | % entro 80 m da viabilita | viab. attuale | | viab. progetto | | |
| | 12 | 52 | 32 | 3 | 0 | 0 | 20-40% | | | 4 | | 62 | | |
| Rete Natura2000 | nome area protetta | | | codice area protetta | | | classificazione | | area di intersezione | | | | | |
| | l'udc non è inclusa in un' area RN2000 | | | | | | | | | | | | | |

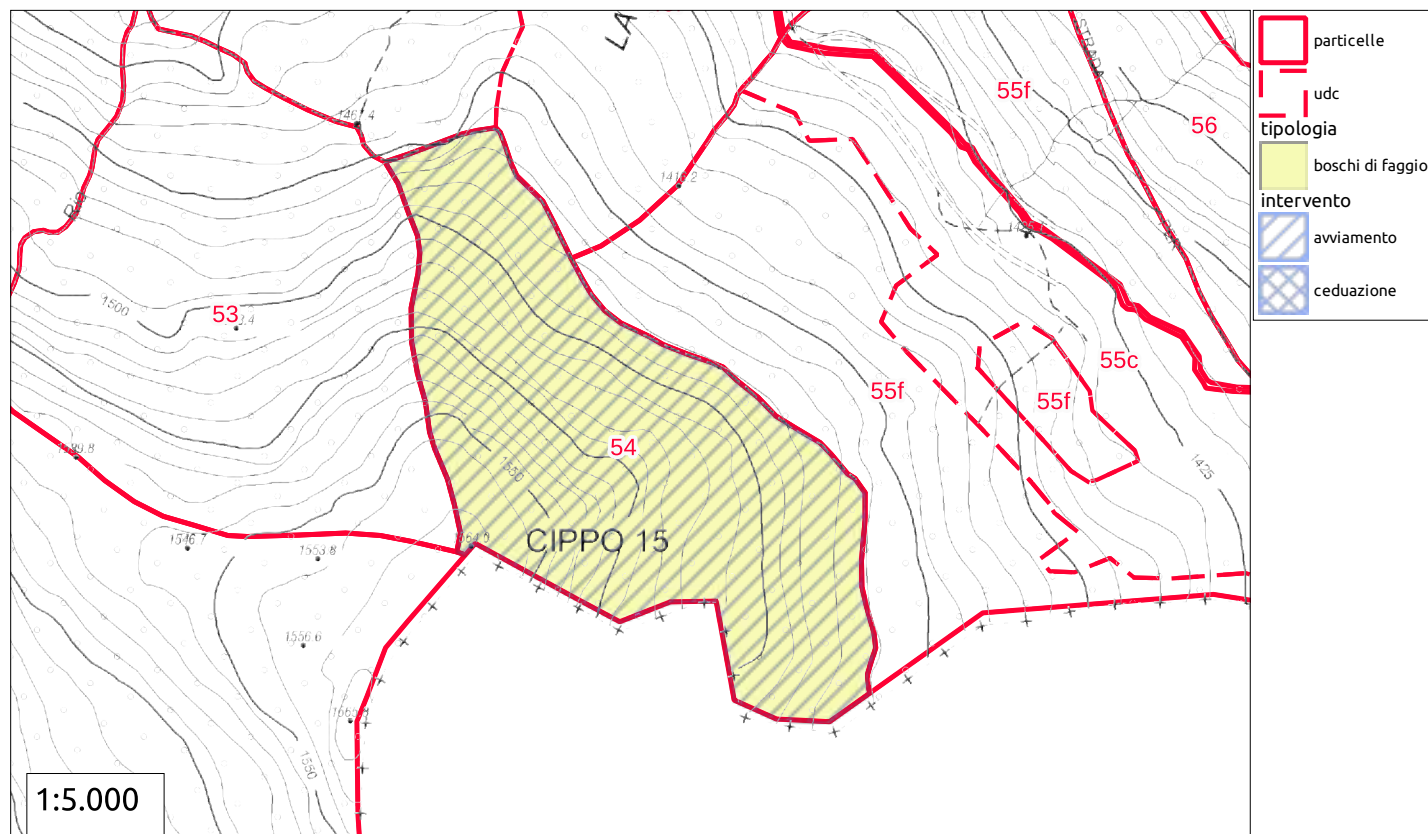
uso suolo, tipi forestali, struttura che compongono l'UdC

| ha | % | tipologia di uso del suolo | struttura e sviluppo | eta | provv. (mc) |
|-------|-----|----------------------------|----------------------|-----|-------------|
| 7,265 | 100 | boschi di faggio | Ceduo invecchiato | 68 | 1882,43 |
| | | | | | |
| | | | | | |
| | | | | | |
| | | | | | |
| | | | | | |
| | | | | | |

interventi previsti

| ha | int. principale | int. accessorio | periodo | provv. (mc) | % prel | ripresa (mc) | note |
|-------|-----------------|-----------------|--------------------|-------------|--------|--------------|------|
| 7,265 | avviamento | | dal 7° al 10° anno | 2318,33 | 0,3 | 695,5 | |

UdC: 54 - fustaie di conifere, fustaie transitorie e cedui invecchiati



| sup. lorda (ha) | sup. produttiva boscata (ha) | sup. improduttiva (ha) | sup. prod. perm. non boscata (ha) | sup. a cop. arborea non boscata (ha) |
|-----------------|------------------------------|------------------------|-----------------------------------|--------------------------------------|
| 6,1982 | 6,1982 | | | |

| quota m | minima | massima | intervallo | q_prevalente | esp % | N | NE | E | SE | S | SO | O | NO | esp. prev. |
|---------|--------|---------|------------|--------------|-------|----|----|----|----|---|----|---|----|------------|
| | 1474 | 1561 | 86 | 1482 | | 10 | 47 | 34 | 6 | 1 | 1 | 0 | 1 | nord_est |

| classe pendenza % | 0-20% | 20-40% | 40-60% | 60-80% | 80-100% | >100% | cl pend prev | % entro 80 m da viabilita | viab. attuale | viab. progetto |
|-------------------|-------|--------|--------|--------|---------|-------|--------------|---------------------------|---------------|----------------|
| | 15 | 48 | 32 | 5 | 0 | 0 | 20-40% | | 16 | 87 |

| Rete Natura2000 | nome area protetta | codice area protetta | classificazione | area di intersezione |
|-----------------|--|----------------------|-----------------|----------------------|
| | l'udc non è inclusa in un' area RN2000 | | | |

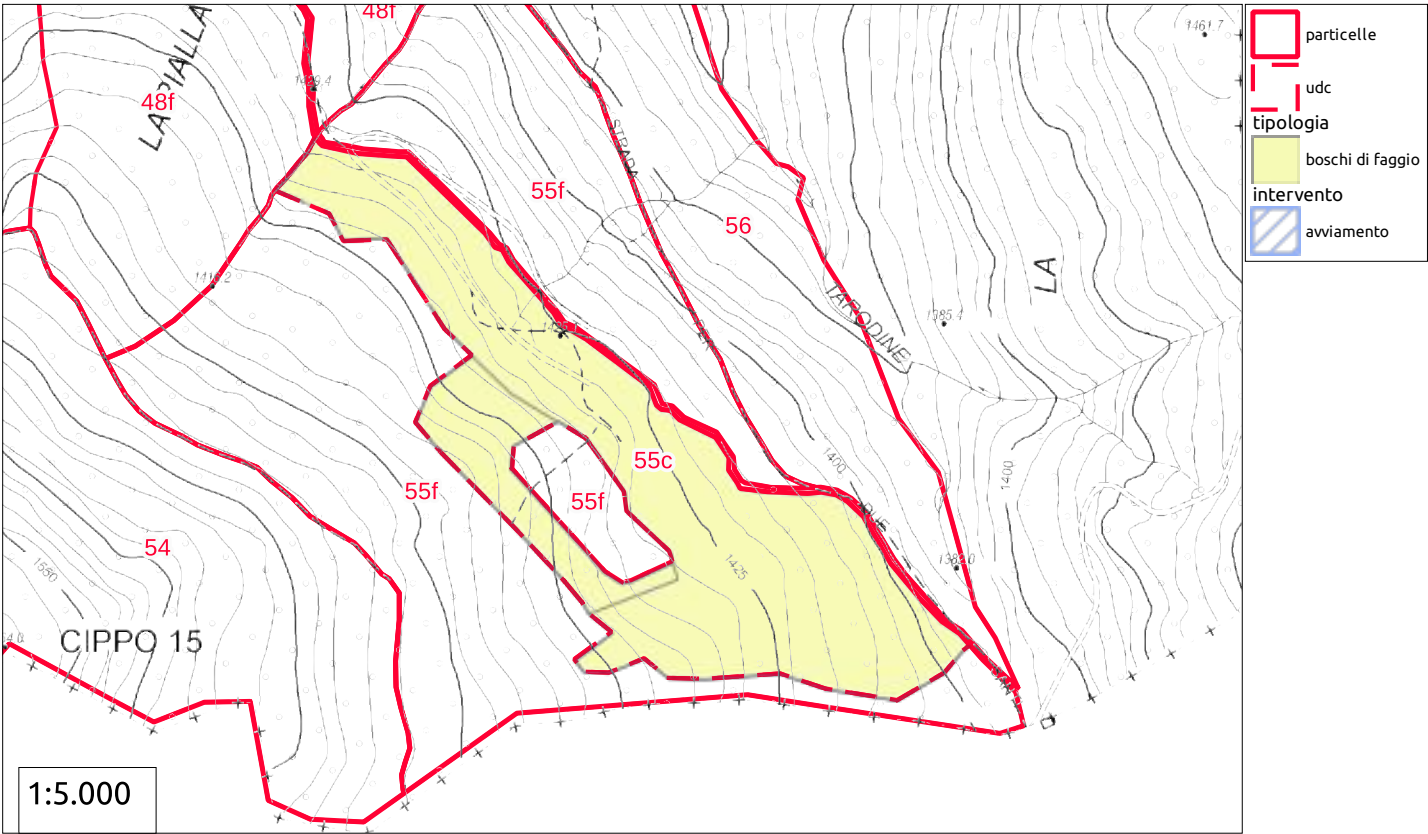
uso suolo, tipi forestali, struttura che compongono l'UdC

| ha | % | tipologia di uso del suolo | struttura e sviluppo | eta | provv. (mc) |
|--------|-----|----------------------------|----------------------|-----|-------------|
| 6,1982 | 100 | boschi di faggio | Ceduo invecchiato | 71 | 2604,73 |
| | | | | | |
| | | | | | |
| | | | | | |
| | | | | | |
| | | | | | |
| | | | | | |

interventi previsti

| ha | int. principale | int. accessorio | periodo | provv. (mc) | % prel | ripresa (mc) | note |
|--------|-----------------|-----------------|--------------------|-------------|--------|--------------|------|
| 6,1982 | avviamento | | dal 7° al 10° anno | 2976,62 | 0,3 | 892,99 | |

UdC: 55c - cedui in produzione



| sup. lorda (ha) | | sup. produttiva boscata (ha) | | sup. improduttiva (ha) | | sup. prod. perm. non boscata (ha) | | sup. a cop. arborea non boscata (ha) | | | | | | |
|-------------------|--|------------------------------|------------|------------------------|---------|-----------------------------------|-----------------|--------------------------------------|---------------------------|---------------|----|----------------|----|------------|
| 4,9972 | | 4,9972 | | | | | | | | | | | | |
| quota m | minima | massima | intervallo | q_prevalente | esp % | N | NE | E | SE | S | SO | O | NO | esp. prev. |
| | 1390 | 1465 | 75 | 1425 | | 7 | 67 | 26 | 0 | 0 | 0 | 0 | 0 | |
| classe pendenza % | 0-20% | 20-40% | 40-60% | 60-80% | 80-100% | >100% | cl pend prev | | % entro 80 m da viabilita | viab. attuale | | viab. progetto | | |
| | 16 | 71 | 12 | 1 | 0 | 0 | 20-40% | | | 100 | | 100 | | |
| Rete Natura2000 | nome area protetta | | | codice area protetta | | | classificazione | | area di intersezione | | | | | |
| | l'udc non è inclusa in un' area RN2000 | | | | | | | | | | | | | |

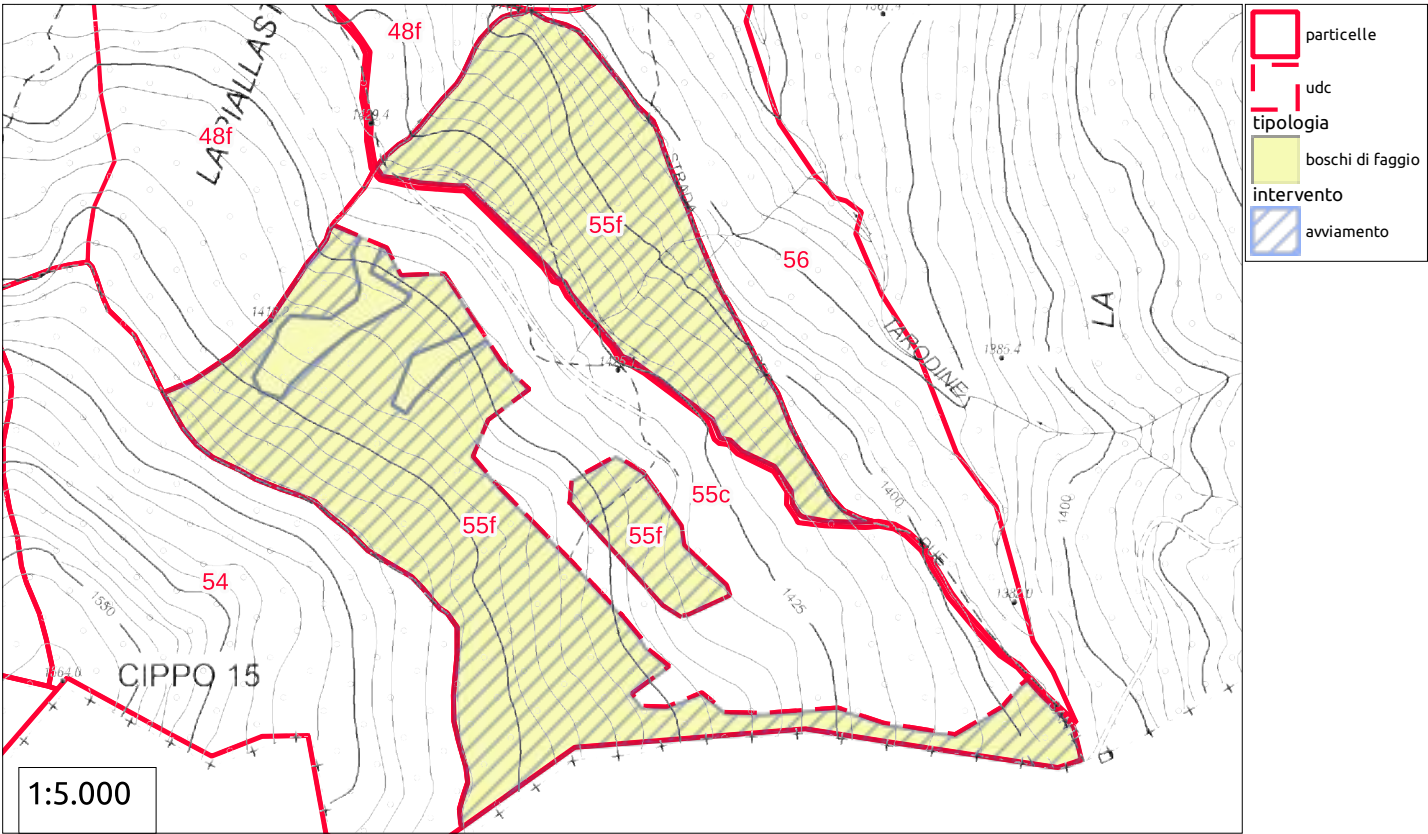
uso suolo, tipi forestali, struttura che compongono l'UdC

| ha | % | tipologia di uso del suolo | struttura e sviluppo | eta | prov. (mc) |
|--------|----|----------------------------|----------------------|-----|------------|
| 0,7535 | 15 | boschi di faggio | Ceduo immaturo | 32 | 69,88 |
| 4,2437 | 85 | boschi di faggio | Ceduo immaturo | 37 | 455,05 |
| | | | | | |
| | | | | | |
| | | | | | |
| | | | | | |
| | | | | | |

interventi previsti

| ha | int. principale | int. accessorio | periodo | prov. (mc) | % prel | ripresa (mc) | note |
|------------------------------|-----------------|-----------------|---------|------------|--------|--------------|------|
| non sono previsti interventi | | | | | | | |

UdC: 55f - fustaie di conifere, fustaie transitorie e cedui invecchiati



| sup. lorda (ha) | sup. produttiva boscata (ha) | sup. improduttiva (ha) | sup. prod. perm. non boscata (ha) | sup. a cop. arborea non boscata (ha) |
|-----------------|------------------------------|------------------------|-----------------------------------|--------------------------------------|
| 9,1879 | 9,1879 | | | |

| quota m | minima | massima | intervallo | q_prevalente | esp % | N | NE | E | SE | S | SO | O | NO | esp. prev. |
|------------|--------|---------|------------|--------------|----------|---|----|----|----|---|----|---|----|------------|
| | 1377 | 1492 | 115 | 1408 | | 6 | 70 | 24 | 0 | 0 | 0 | 0 | 0 | nord_est |

| classe pendenza % | 0-20% | 20-40% | 40-60% | 60-80% | 80-100% | >100% | cl pend prev | % entro 80 m da viabilita | viab. attuale | viab. progetto |
|-------------------|-------|--------|--------|--------|---------|-------|--------------|---------------------------|---------------|----------------|
| | 14 | 63 | 21 | 3 | 0 | 0 | 20-40% | | 76 | 94 |

| Rete Natura2000 | nome area protetta | codice area protetta | classificazione | area di intersezione |
|-----------------|--|----------------------|-----------------|----------------------|
| | l'udc non è inclusa in un' area RN2000 | | | |

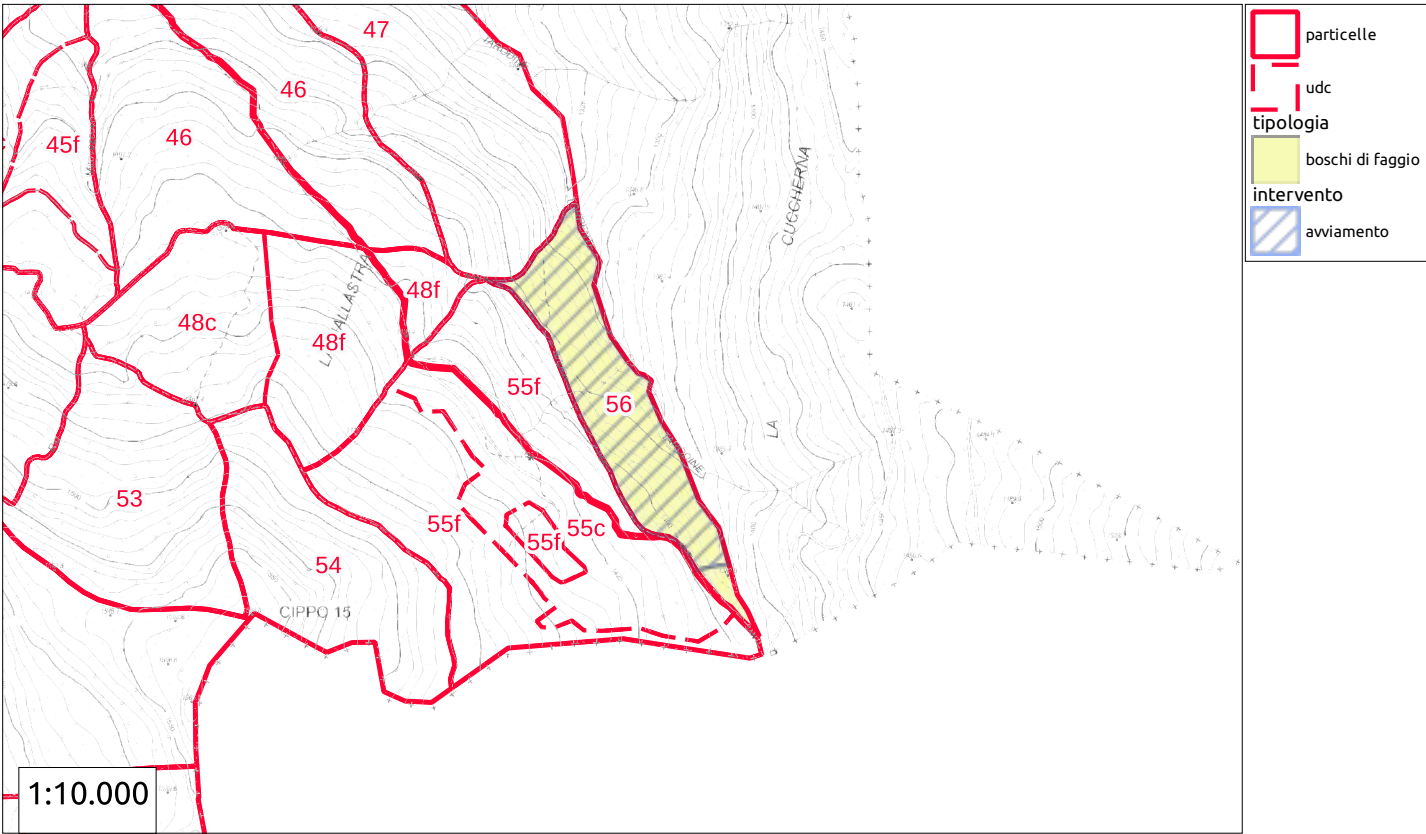
uso suolo, tipi forestali, struttura che compongono l'UdC

| ha | % | tipologia di uso del suolo | struttura e sviluppo | eta | prov. (mc) |
|--------|----|----------------------------|----------------------|-----|------------|
| 0,4222 | 5 | boschi di faggio | Ceduo immaturo | 32 | 39,15 |
| 0,5072 | 6 | boschi di faggio | Ceduo invecchiato | 68 | 158,65 |
| 8,2585 | 90 | boschi di faggio | Ceduo invecchiato | 74 | 2512,84 |
| | | | | | |
| | | | | | |
| | | | | | |
| | | | | | |
| | | | | | |

interventi previsti

| ha | int. principale | int. accessorio | periodo | prov. (mc) | % prel | ripresa (mc) | note |
|--------|-----------------|-----------------|--------------------|------------|--------|--------------|------|
| 3,1822 | avviamento | | 1° triennio | 832,65 | 0,3 | 249,8 | |
| 0,5072 | avviamento | | dal 7° al 10° anno | 189,08 | 0,3 | 56,72 | |
| 5,0763 | avviamento | | dal 7° al 10° anno | 2032,5 | 0,3 | 609,75 | |

UdC: 56 - fustaie di conifere, fustaie transitorie e cedui invecchiati



| sup. lorda (ha) | | sup. produttiva boscata (ha) | | sup. improduttiva (ha) | | sup. prod. perm. non boscata (ha) | | sup. a cop. arborea non boscata (ha) | | | | | | | |
|-------------------|--------|--|------------|------------------------|----------------------|-----------------------------------|-------|--------------------------------------|----|---------------------------|----|---------------|----|----------------|----------|
| 4,4951 | | 4,4951 | | | | | | | | | | | | | |
| quota m | minima | massima | intervallo | q_prevalente | esp % | N | NE | E | SE | S | SO | O | NO | esp. prev. | |
| | 1329 | 1409 | 81 | 1355 | | 4 | 85 | 6 | 0 | 0 | 0 | 3 | 2 | | nord_est |
| classe pendenza % | | 0-20% | 20-40% | 40-60% | 60-80% | 80-100% | >100% | cl pend prev | | % entro 80 m da viabilita | | viab. attuale | | viab. progetto | |
| | | 11 | 49 | 35 | 4 | 0 | 0 | 20-40% | | | | 44 | | 91 | |
| Rete Natura2000 | | nome area protetta | | | codice area protetta | | | classificazione | | area di intersezione | | | | | |
| | | l'udc non è inclusa in un' area RN2000 | | | | | | | | | | | | | |

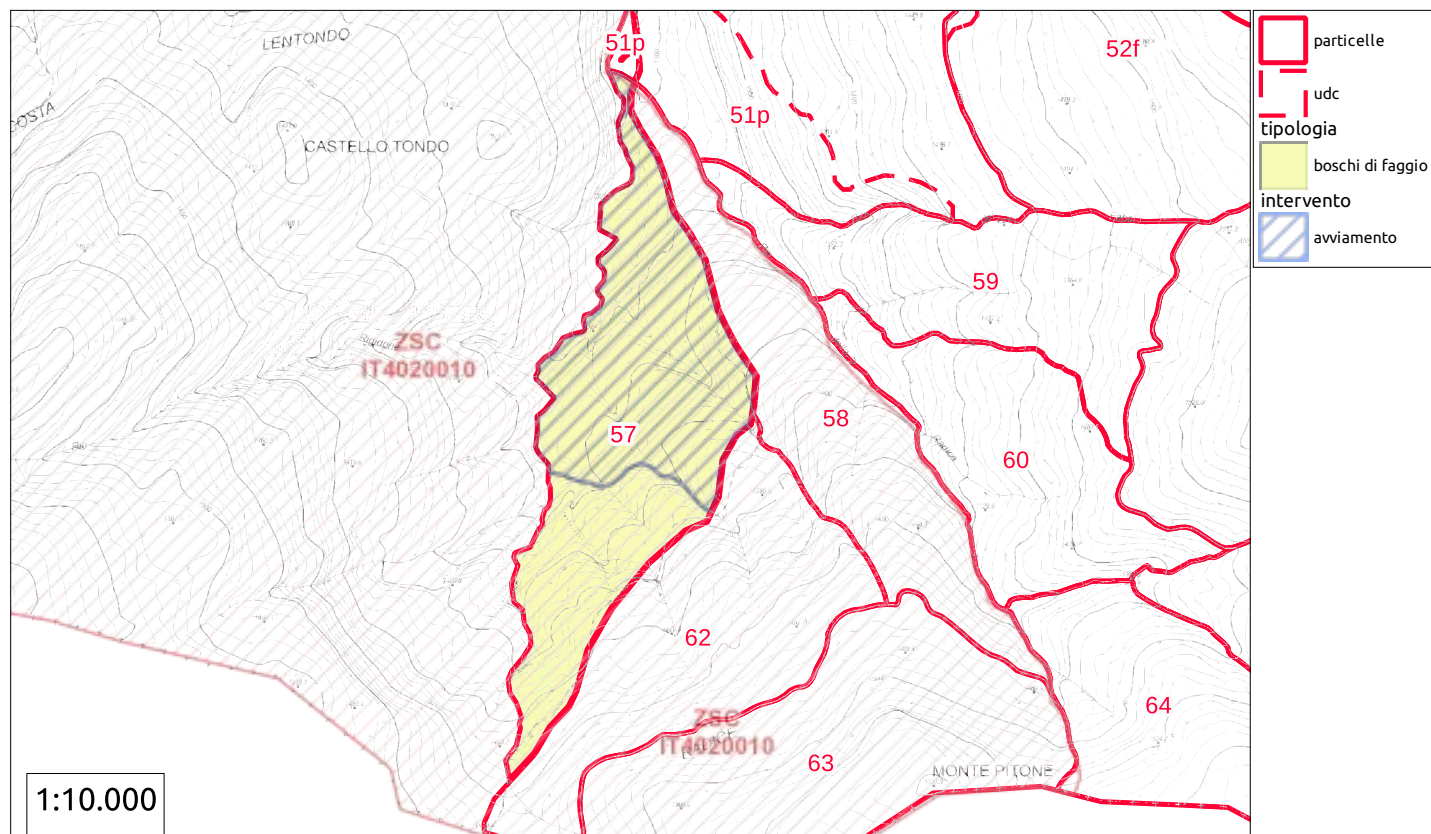
uso suolo, tipi forestali, struttura che compongono l'UdC

| ha | % | tipologia di uso del suolo | struttura e sviluppo | eta | provv. (mc) |
|--------|----|----------------------------|----------------------|-----|-------------|
| 0,2266 | 5 | boschi di faggio | Ceduo immaturo | 35 | 22,98 |
| 4,2685 | 95 | boschi di faggio | Ceduo invecchiato | 65 | 1052,87 |
| | | | | | |
| | | | | | |
| | | | | | |
| | | | | | |
| | | | | | |

interventi previsti

| ha | int. principale | int. accessorio | periodo | provv. (mc) | % prel | ripresa (mc) | note |
|--------|-----------------|-----------------|-------------|-------------|--------|--------------|------|
| 4,2685 | avviamento | | 2° triennio | 1212,94 | 0,3 | 363,88 | |

UdC: 57 - fustaie di conifere, fustaie transitorie e cedui invecchiati



| sup. lorda (ha) | sup. produttiva boscata (ha) | sup. improduttiva (ha) | sup. prod. perm. non boscata (ha) | sup. a cop. arborea non boscata (ha) |
|-----------------|---------------------------------|------------------------|--------------------------------------|---|
| 12,6017 | 12,6017 | | | |

| quota m | minima | massima | intervallo | q_prevalente | esp % | N | NE | E | SE | S | SO | O | NO | esp. prev. |
|------------|--------|---------|------------|--------------|----------|----|----|---|----|---|----|----|----|------------|
| | 1295 | 1442 | 147 | 1314 | | 19 | 3 | 0 | 0 | 0 | 4 | 27 | 46 | nord_oves |

| classe pendenza % | 0-20% | 20-40% | 40-60% | 60-80% | 80-100% | >100% | cl pend prev | % entro 80 m da viabilita | viab. attuale | viab. progetto |
|-------------------|-------|--------|--------|--------|---------|-------|--------------|------------------------------|---------------|----------------|
| | 15 | 44 | 35 | 6 | 1 | 0 | 20-40% | | 42 | 58 |

| Rete Natura2000 | nome area protetta | codice area protetta | classificazione | area di intersezione |
|-----------------|--------------------|----------------------|-----------------|----------------------|
| | MONTE GOTTERO | IT4020010 | ZSC | 12,5723 |

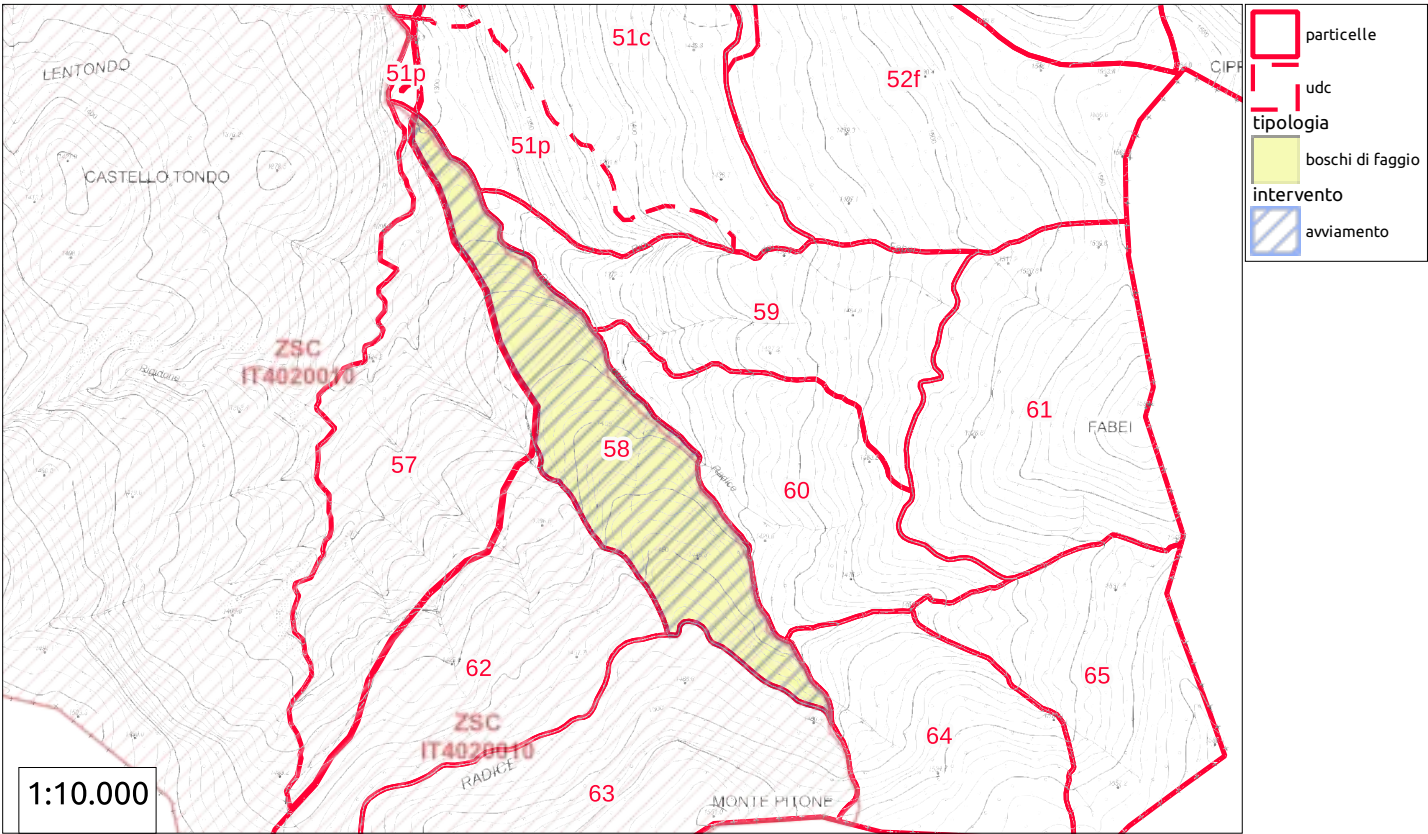
uso suolo, tipi forestali, struttura che compongono l'UdC

| ha | % | tipologia di uso del suolo | struttura e sviluppo | eta | provv. (mc) |
|--------|----|----------------------------|--------------------------|-----|-------------|
| 7,9822 | 63 | boschi di faggio | Ceduo invecchiato | 72 | 2676,59 |
| 4,6195 | 37 | boschi di faggio | Fustaia monoplana adulta | 72 | 1365,85 |
| | | | | | |
| | | | | | |
| | | | | | |
| | | | | | |
| | | | | | |

interventi previsti

| ha | int. principale | int. accessorio | periodo | provv. (mc) | % prel | ripresa (mc) | note |
|--------|-----------------|-----------------|--------------------|-------------|-----------|-----------------|------|
| 7,9822 | avviamento | | dal 7° al 10° anno | 3155,52 | 0,3 | 946,66 | |

UdC: 58 - fustaie di conifere, fustaie transitorie e cedui invecchiati



| sup. lorda (ha) | sup. produttiva boscata (ha) | sup. improduttiva (ha) | sup. prod. perm. non boscata (ha) | sup. a cop. arborea non boscata (ha) |
|-----------------|------------------------------|------------------------|-----------------------------------|--------------------------------------|
| 9,0968 | 9,0968 | | | |

| quota m | minima | massima | intervallo | q_prevalente | esp % | N | NE | E | SE | S | SO | O | NO | esp. prev. |
|---------|--------|---------|------------|--------------|-------|----|----|---|----|---|----|----|----|------------|
| | 1299 | 1474 | 176 | 1317 | | 32 | 36 | 0 | 0 | 0 | 0 | 12 | 20 | |

| classe pendenza % | 0-20% | 20-40% | 40-60% | 60-80% | 80-100% | >100% | cl pend prev | % entro 80 m da viabilita | viab. attuale | viab. progetto |
|-------------------|-------|--------|--------|--------|---------|-------|--------------|---------------------------|---------------|----------------|
| | 14 | 44 | 28 | 11 | 2 | 0 | 20-40% | | 36 | 46 |

| Rete Natura2000 | nome area protetta | codice area protetta | classificazione | area di intersezione |
|-----------------|--------------------|----------------------|-----------------|----------------------|
| | MONTE GOTTERO | IT4020010 | ZSC | 8,402 |

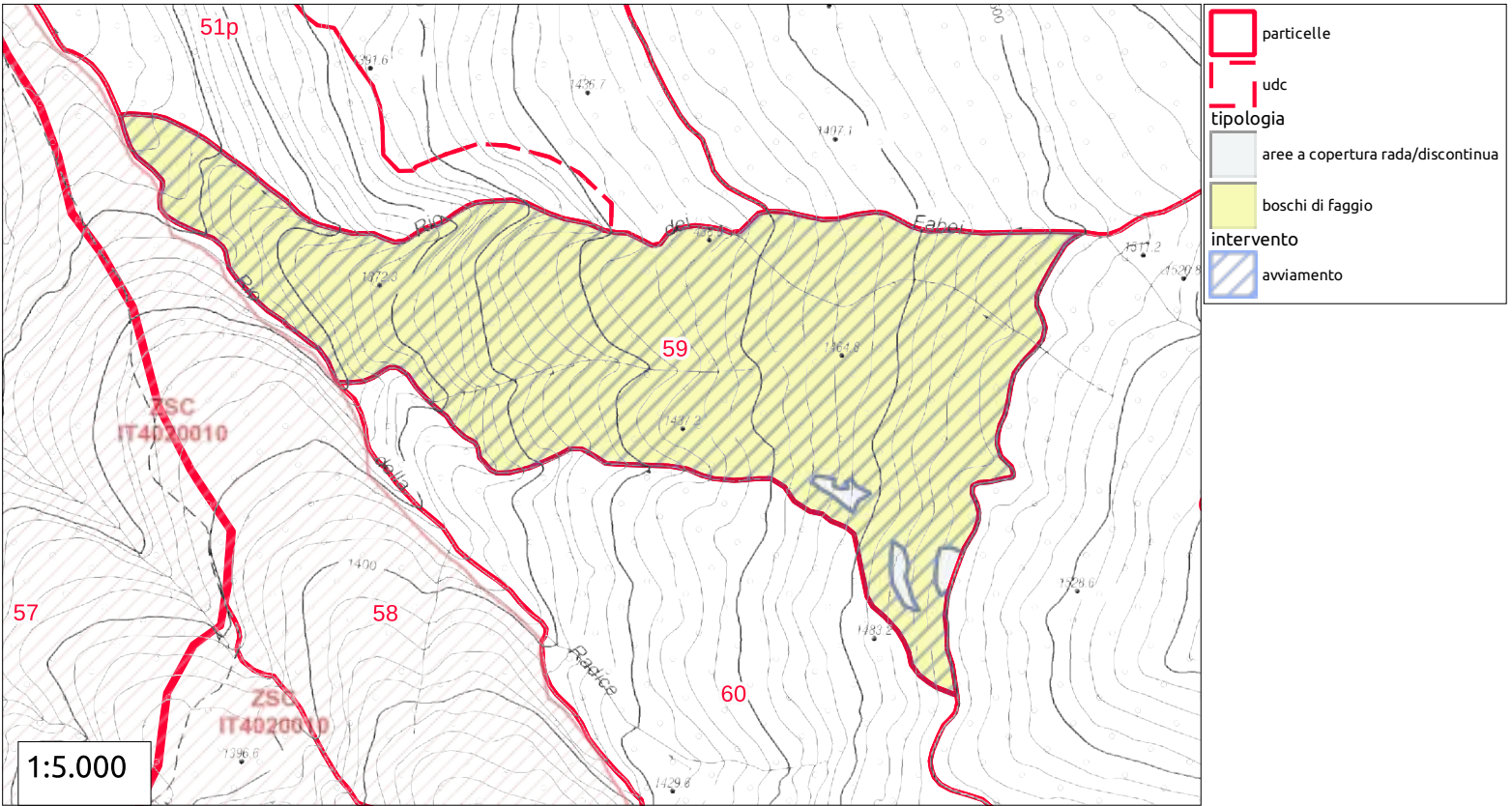
uso suolo, tipi forestali, struttura che compongono l'UdC

| ha | % | tipologia di uso del suolo | struttura e sviluppo | eta | prov. (mc) |
|--------|-----|----------------------------|----------------------|-----|------------|
| 9,0968 | 100 | boschi di faggio | Ceduo invecchiato | 66 | 3978,12 |
| | | | | | |
| | | | | | |
| | | | | | |
| | | | | | |
| | | | | | |
| | | | | | |

interventi previsti

| ha | int. principale | int. accessorio | periodo | prov. (mc) | % prel | ripresa (mc) | note |
|--------|-----------------|-----------------|--------------------|------------|--------|--------------|------|
| 9,0968 | avviamento | | dal 7° al 10° anno | 4523,93 | 0,3 | 1357,18 | |

UdC: 59 - fustaie di conifere, fustaie transitorie e cedui invecchiati



| sup. lorda (ha) | | | sup. produttiva boscata (ha) | | sup. improduttiva (ha) | | | sup. prod. perm. non boscata (ha) | | | sup. a cop. arborea non boscata (ha) | | | |
|-------------------|--------------------|---------|------------------------------|--------------|------------------------|-------|--------------|-----------------------------------|---------------------------|----------------------|--------------------------------------|----------------|----|------------|
| 9,5069 | | | 9,5069 | | | | | | | | | | | |
| quota m | minima | massima | intervallo | q_prevalente | esp % | N | NE | E | SE | S | SO | O | NO | esp. prev. |
| | 1311 | 1502 | 191 | 1387 | | 1 | 0 | 0 | 0 | 0 | 17 | 63 | 19 | |
| classe pendenza % | 0-20% | 20-40% | 40-60% | 60-80% | 80-100% | >100% | cl pend prev | | % entro 80 m da viabilita | viab. attuale | | viab. progetto | | |
| | 11 | 62 | 21 | 5 | 1 | 0 | 20-40% | | | 3 | | 68 | | |
| Rete Natura2000 | nome area protetta | | | | codice area protetta | | | classificazione | | area di intersezione | | | | |
| | MONTE GOTTERO | | | | IT4020010 | | | ZSC | | 0,0001 | | | | |

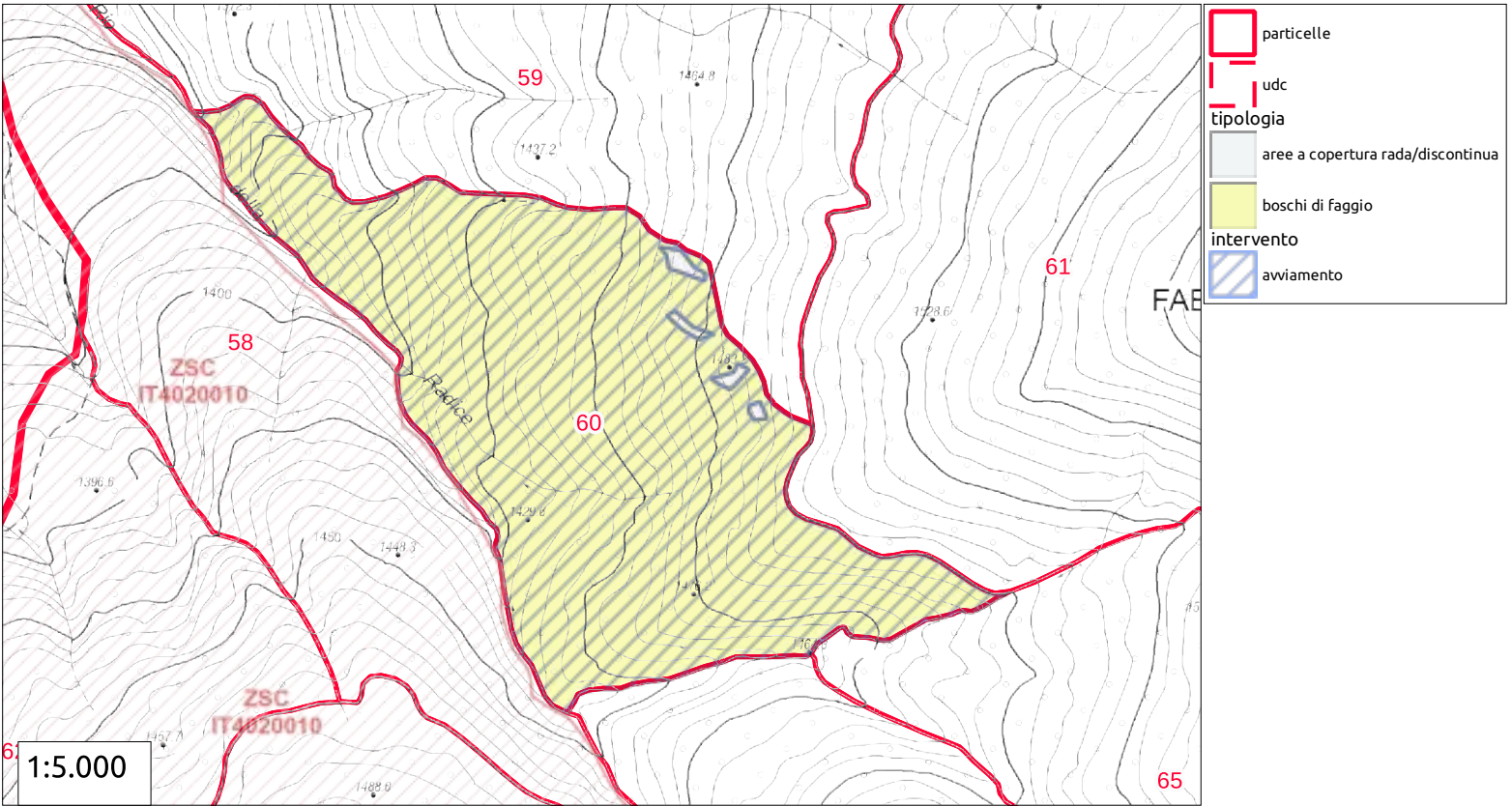
uso suolo, tipi forestali, struttura che compongono l'UdC

| ha | % | tipologia di uso del suolo | struttura e sviluppo | eta | provv. (mc) |
|--------|----|-----------------------------------|----------------------|------|-------------|
| 0,1231 | 1 | aree a copertura rada/discontinua | NULL | NULL | NULL |
| 9,3839 | 99 | boschi di faggio | Ceduo invecchiato | 68 | 3540,92 |
| | | | | | |
| | | | | | |
| | | | | | |
| | | | | | |
| | | | | | |

interventi previsti

| ha | int. principale | int. accessorio | periodo | provv. (mc) | % prel | ripresa (mc) | note |
|--------|-----------------|-----------------|--------------------|-------------|--------|--------------|------|
| 9,3839 | avviamento | | dal 7° al 10° anno | 4103,95 | 0,3 | 1231,19 | |

UdC: 60 - fustaie di conifere, fustaie transitorie e cedui invecchiati



| | | | | | | | | | | | | | | |
|-------------------|--------|--|------------------------------|--------------|------------------------|---------|-------|-----------------------------------|----|---------------------------|--------------------------------------|----|----------------|------------|
| sup. lorda (ha) | | | sup. produttiva boscata (ha) | | sup. improduttiva (ha) | | | sup. prod. perm. non boscata (ha) | | | sup. a cop. arborea non boscata (ha) | | | |
| 8,7748 | | | 8,7748 | | | | | | | | | | | |
| quota m | minima | massima | intervallo | q_prevalente | esp % | N | NE | E | SE | S | SO | O | NO | esp. prev. |
| | 1352 | 1503 | 151 | 1419 | | 2 | 0 | 0 | 0 | 11 | 17 | 56 | 15 | ovest |
| classe pendenza % | | 0-20% | 20-40% | 40-60% | 60-80% | 80-100% | >100% | cl pend prev | | % entro 80 m da viabilita | viab. attuale | | viab. progetto | |
| | | 3 | 58 | 33 | 5 | 0 | 0 | 20-40% | | | 0 | | 81 | |
| Rete Natura2000 | | nome area protetta | | | codice area protetta | | | classificazione | | area di intersezione | | | | |
| | | l'udc non è inclusa in un' area RN2000 | | | | | | | | | | | | |

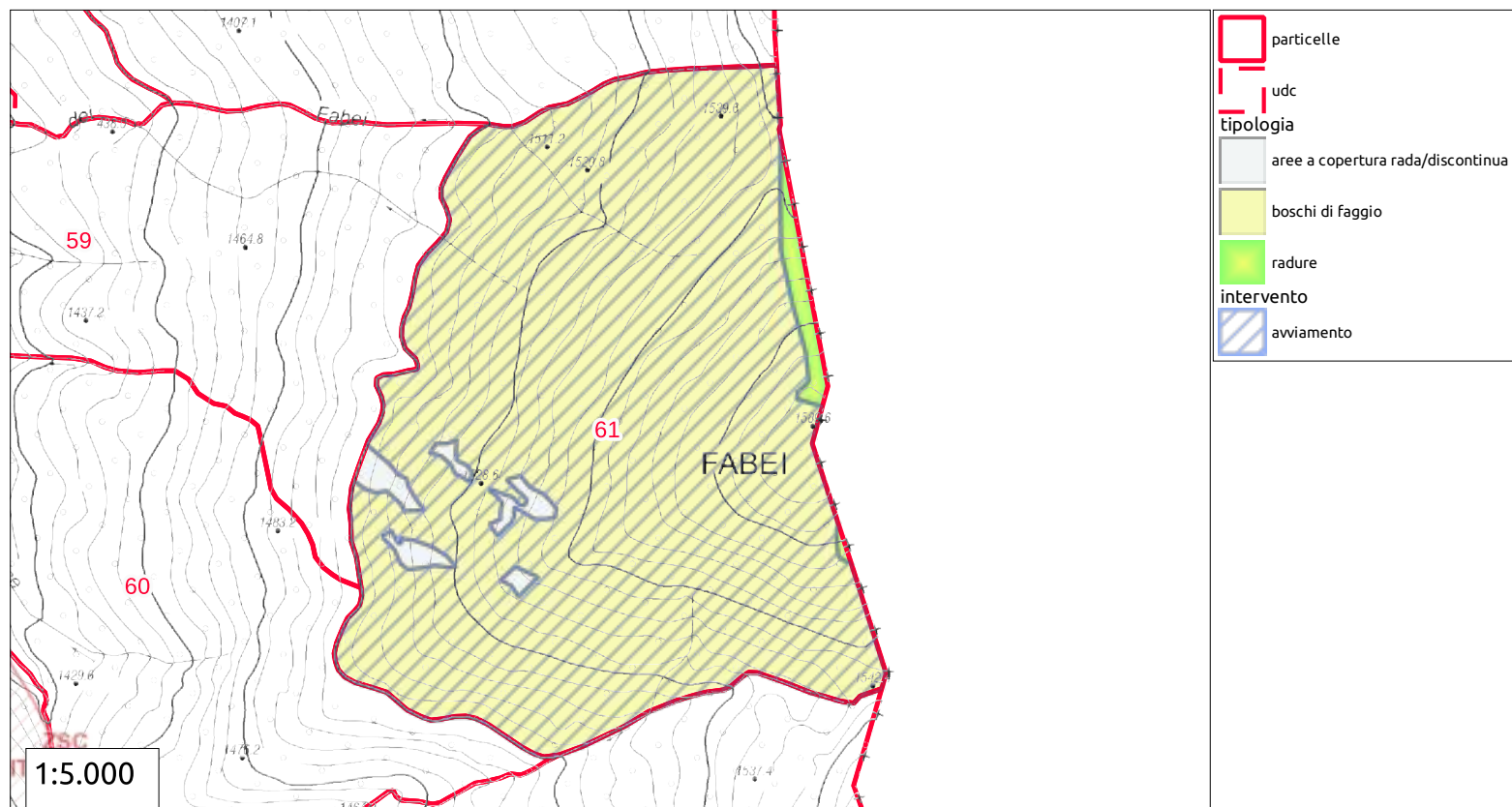
uso suolo, tipi forestali, struttura che compongono l'UdC

| ha | % | tipologia di uso del suolo | struttura e sviluppo | eta | provv. (mc) |
|--------|----|-----------------------------------|----------------------|------|-------------|
| 0,0768 | 1 | aree a copertura rada/discontinua | NULL | NULL | NULL |
| 8,698 | 99 | boschi di faggio | Ceduo invecchiato | 67 | 2503,02 |
| | | | | | |
| | | | | | |
| | | | | | |
| | | | | | |
| | | | | | |

interventi previsti

| ha | int. principale | int. accessorio | periodo | provv. (mc) | % prel | ripresa (mc) | note |
|-------|-----------------|-----------------|--------------------|-------------|--------|--------------|------|
| 8,698 | avviamento | | dal 7° al 10° anno | 3024,9 | 0,3 | 907,47 | |

UdC: 61 - fustaie di conifere, fustaie transitorie e cedui invecchiati



| sup. lorda (ha) | sup. produttiva boscata (ha) | sup. improduttiva (ha) | sup. prod. perm. non boscata (ha) | sup. a cop. arborea non boscata (ha) |
|-----------------|---------------------------------|------------------------|--------------------------------------|---|
| 12,5519 | 12,3511 | | 0,2008 | |

| quota m | minima | massima | intervallo | q_prevalente | esp % | N | NE | E | SE | S | SO | O | NO | esp. prev. |
|------------|--------|---------|------------|--------------|----------|---|----|---|----|----|----|----|----|------------|
| | 1498 | 1587 | 89 | 1506 | | 2 | 1 | 0 | 1 | 18 | 12 | 32 | 33 | nord_oves |

| classe pendenza % | 0-20% | 20-40% | 40-60% | 60-80% | 80-100% | >100% | cl pend prev | % entro 80 m da viabilita | viab. attuale | viab. progetto |
|-------------------|-------|--------|--------|--------|---------|-------|--------------|------------------------------|---------------|----------------|
| | 8 | 69 | 22 | 0 | 0 | 0 | 20-40% | | 8 | 79 |

| Rete Natura2000 | nome area protetta | codice area protetta | classificazione | area di intersezione |
|-----------------|--|----------------------|-----------------|----------------------|
| | l'udc non è inclusa in un' area RN2000 | | | |

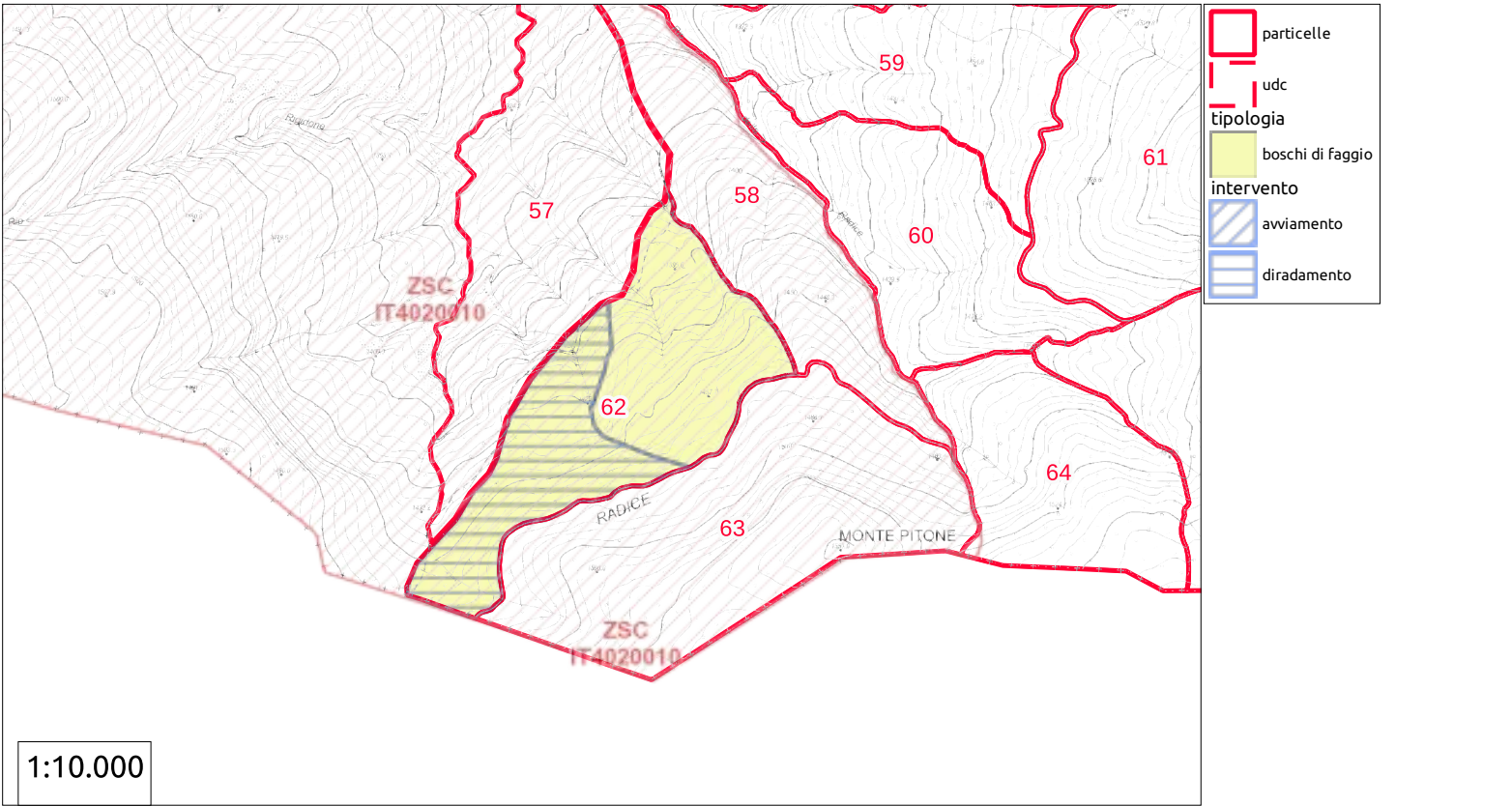
uso suolo, tipi forestali, struttura che compongono l'UdC

| ha | % | tipologia di uso del suolo | struttura e sviluppo | eta | prov. (mc) |
|---------|----|-----------------------------------|----------------------|------|------------|
| 0,2125 | 2 | radure | NULL | NULL | NULL |
| 0,2772 | 2 | aree a copertura rada/discontinua | NULL | NULL | NULL |
| 12,0621 | 96 | boschi di faggio | Ceduo invecchiato | 68 | 4052,14 |
| | | | | | |
| | | | | | |
| | | | | | |
| | | | | | |

interventi previsti

| ha | int. principale | int. accessorio | periodo | prov. (mc) | % prel | ripresa (mc) | note |
|---------|-----------------|-----------------|--------------------|------------|-----------|-----------------|------|
| 12,0621 | avviamento | | dal 7° al 10° anno | 4775,87 | 0,3 | 1432,76 | |

UdC: 62 - fustaie di conifere, fustaie transitorie e cedui invecchiati



| sup. lorda (ha) | sup. produttiva boscata (ha) | sup. improduttiva (ha) | sup. prod. perm. non boscata (ha) | sup. a cop. arborea non boscata (ha) |
|-----------------|---------------------------------|------------------------|--------------------------------------|---|
| 10,8374 | 10,8374 | | | |

| quota m | minima | massima | intervallo | q_prevalente | esp % | N | NE | E | SE | S | SO | O | NO | esp. prev. |
|------------|--------|---------|------------|--------------|----------|----|----|---|----|---|----|----|----|------------|
| | 1375 | 1475 | 100 | 1396 | | 34 | 3 | 0 | 0 | 0 | 0 | 11 | 52 | nord_oves |

| classe pendenza % | 0-20% | 20-40% | 40-60% | 60-80% | 80-100% | >100% | cl pend prev | % entro 80 m da viabilita | viab. attuale | viab. progetto |
|-------------------|-------|--------|--------|--------|---------|-------|--------------|------------------------------|---------------|----------------|
| | 14 | 45 | 37 | 4 | 0 | 0 | 20-40% | | 22 | 65 |

| Rete Natura2000 | nome area protetta | codice area protetta | classificazione | area di intersezione |
|-----------------|--------------------|----------------------|-----------------|----------------------|
| | MONTE GOTTERO | IT4020010 | ZSC | 10,8374 |

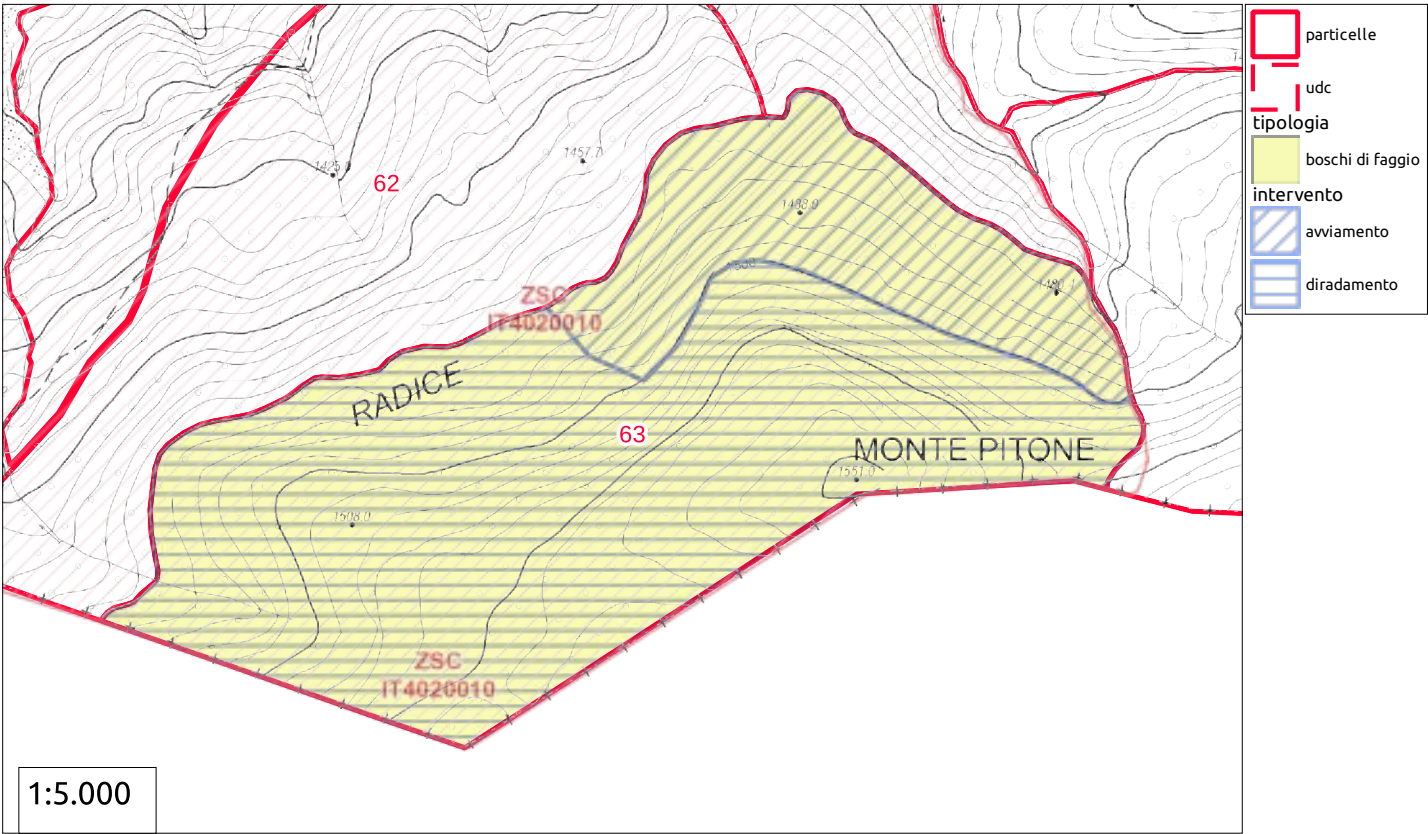
uso suolo, tipi forestali, struttura che compongono l'UdC

| ha | % | tipologia di uso del suolo | struttura e sviluppo | eta | prov. (mc) |
|--------|----|----------------------------|--------------------------|-----|------------|
| 5,7689 | 53 | boschi di faggio | Ceduo invecchiato | 72 | 2198,53 |
| 5,0685 | 47 | boschi di faggio | Fustaia monoplana adulta | 72 | 1931,61 |
| | | | | | |
| | | | | | |
| | | | | | |
| | | | | | |
| | | | | | |

interventi previsti

| ha | int. principale | int. accessorio | periodo | prov. (mc) | % prel | ripresa (mc) | note |
|--------|-----------------|-----------------|--------------------|------------|-----------|-----------------|------|
| 5,0685 | diradamento | | dal 7° al 10° anno | 2235,72 | 0,3 | 670,72 | |

UdC: 63 - fustaie di conifere, fustaie transitorie e cedui invecchiati



| sup. lorda (ha) | sup. produttiva boscata (ha) | sup. improduttiva (ha) | sup. prod. perm. non boscata (ha) | sup. a cop. arborea non boscata (ha) |
|-----------------|---------------------------------|------------------------|--------------------------------------|---|
| 14,5409 | 14,5409 | | | |

| quota m | minima | massima | intervallo | q_prevalente | esp % | N | NE | E | SE | S | SO | O | NO | esp. prev. nord_oves |
|------------|--------|---------|------------|--------------|----------|----|----|---|----|---|----|----|----|-------------------------|
| | 1470 | 1551 | 81 | 1475 | | 29 | 16 | 1 | 2 | 2 | 5 | 10 | 35 | |

| classe pendenza % | 0-20% | 20-40% | 40-60% | 60-80% | 80-100% | >100% | cl pend prev | % entro 80 m da viabilita | viab. attuale | viab. progetto |
|-------------------|-------|--------|--------|--------|---------|-------|--------------|------------------------------|---------------|----------------|
| | 20 | 50 | 24 | 5 | 1 | 0 | 20-40% | | 0 | 68 |

| Rete Natura2000 | nome area protetta | codice area protetta | classificazione | area di intersezione |
|-----------------|--------------------|----------------------|-----------------|----------------------|
| | MONTE GOTTERO | IT4020010 | ZSC | 14,4876 |

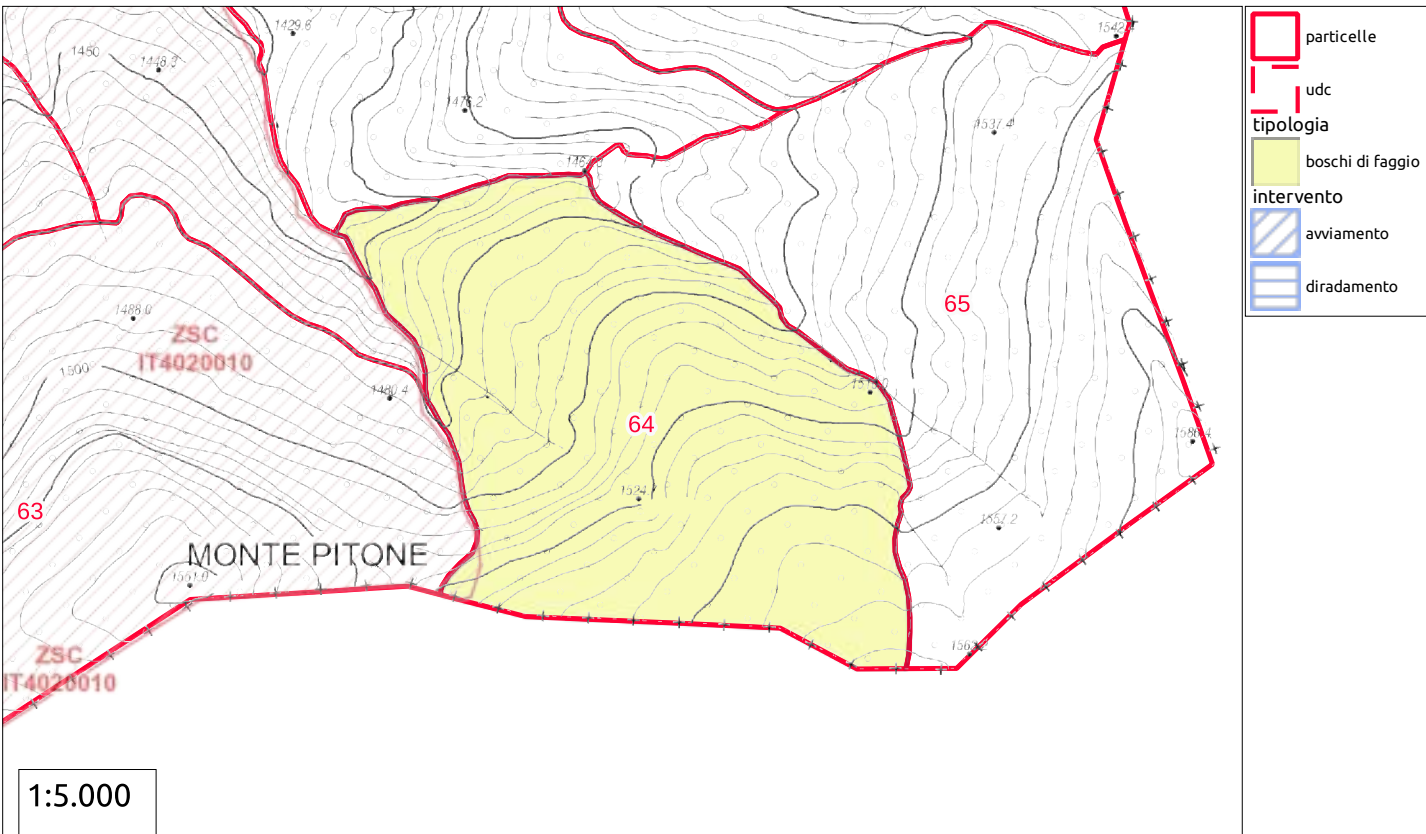
uso suolo, tipi forestali, struttura che compongono l'UdC

| ha | % | tipologia di uso del suolo | struttura e sviluppo | eta | provv. (mc) |
|---------|----|----------------------------|--------------------------|-----|-------------|
| 3,3984 | 23 | boschi di faggio | Ceduo invecchiato | 62 | 718,32 |
| 11,1425 | 77 | boschi di faggio | Fustaia monoplana adulta | 91 | 3456,85 |
| | | | | | |
| | | | | | |
| | | | | | |
| | | | | | |
| | | | | | |

interventi previsti

| ha | int. principale | int. accessorio | periodo | provv. (mc) | % prel | ripresa (mc) | note |
|---------|-----------------|-----------------|--------------------|-------------|-----------|-----------------|------|
| 3,3984 | avviamento | | 2° triennio | 845,76 | 0,3 | 253,73 | |
| 11,1425 | diradamento | | dal 7° al 10° anno | 4125,4 | 0,3 | 1237,62 | |

UdC: 64 - fustaie di conifere, fustaie transitorie e cedui invecchiati



| sup. lorda (ha) | sup. produttiva boscata (ha) | sup. improduttiva (ha) | sup. prod. perm. non boscata (ha) | sup. a cop. arborea non boscata (ha) |
|-----------------|------------------------------|------------------------|-----------------------------------|--------------------------------------|
| 7,8769 | 7,8769 | | | |

| quota m | minima | massima | intervallo | q_prevalente | esp % | N | NE | E | SE | S | SO | O | NO | esp. prev. |
|---------|--------|---------|------------|--------------|-------|----|----|---|----|---|----|----|----|------------|
| | 1444 | 1565 | 121 | 1489 | | 32 | 4 | 0 | 0 | 1 | 1 | 19 | 43 | nord_oves |

| classe pendenza % | 0-20% | 20-40% | 40-60% | 60-80% | 80-100% | >100% | cl pend prev | % entro 80 m da viabilita | viab. attuale | viab. progetto |
|-------------------|-------|--------|--------|--------|---------|-------|--------------|---------------------------|---------------|----------------|
| | 18 | 43 | 35 | 5 | 0 | 0 | 20-40% | | 0 | 74 |

| Rete Natura2000 | nome area protetta | codice area protetta | classificazione | area di intersezione |
|-----------------|--------------------|----------------------|-----------------|----------------------|
| | MONTE GOTTERO | IT4020010 | ZSC | 0,0476 |

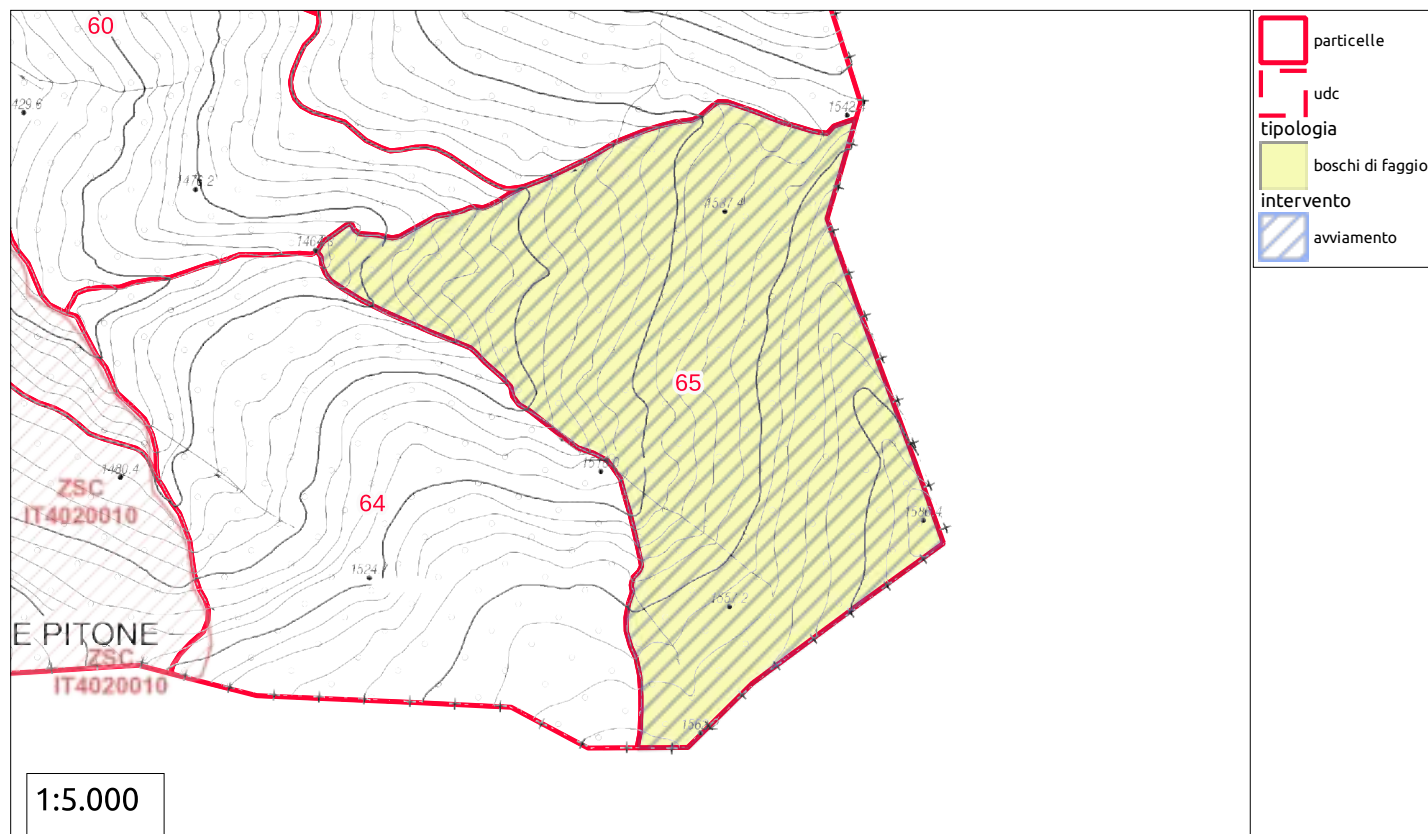
uso suolo, tipi forestali, struttura che compongono l'UdC

| ha | % | tipologia di uso del suolo | struttura e sviluppo | eta | provv. (mc) |
|--------|-----|----------------------------|----------------------|-----|-------------|
| 7,8769 | 100 | boschi di faggio | Ceduo invecchiato | 80 | 2641,99 |
| | | | | | |
| | | | | | |
| | | | | | |
| | | | | | |
| | | | | | |
| | | | | | |

interventi previsti

| ha | int. principale | int. accessorio | periodo | provv. (mc) | % prel | ripresa (mc) | note |
|------------------------------|-----------------|-----------------|---------|-------------|--------|--------------|------|
| non sono previsti interventi | | | | | | | |

UdC: 65 - fustaie di conifere, fustaie transitorie e cedui invecchiati



| sup. lorda (ha) | sup. produttiva boscata (ha) | sup. improduttiva (ha) | sup. prod. perm. non boscata (ha) | sup. a cop. arborea non boscata (ha) |
|-----------------|------------------------------|------------------------|-----------------------------------|--------------------------------------|
| 8,3775 | 8,3775 | | | |

| quota m | minima | massima | intervallo | q_prevalente | esp % | N | NE | E | SE | S | SO | O | NO | esp. prev. |
|---------|--------|---------|------------|--------------|-------|---|----|---|----|---|----|----|----|------------|
| | 1465 | 1586 | 121 | 1524 | | 5 | 3 | 1 | 0 | 0 | 8 | 59 | 23 | ovest |

| classe pendenza % | 0-20% | 20-40% | 40-60% | 60-80% | 80-100% | >100% | cl pend prev | % entro 80 m da viabilita | viab. attuale | viab. progetto |
|-------------------|-------|--------|--------|--------|---------|-------|--------------|---------------------------|---------------|----------------|
| | 14 | 69 | 17 | 0 | 0 | 0 | 20-40% | | 0 | 84 |

| Rete Natura2000 | nome area protetta | codice area protetta | classificazione | area di intersezione |
|-----------------|--|----------------------|-----------------|----------------------|
| | l'udc non è inclusa in un' area RN2000 | | | |

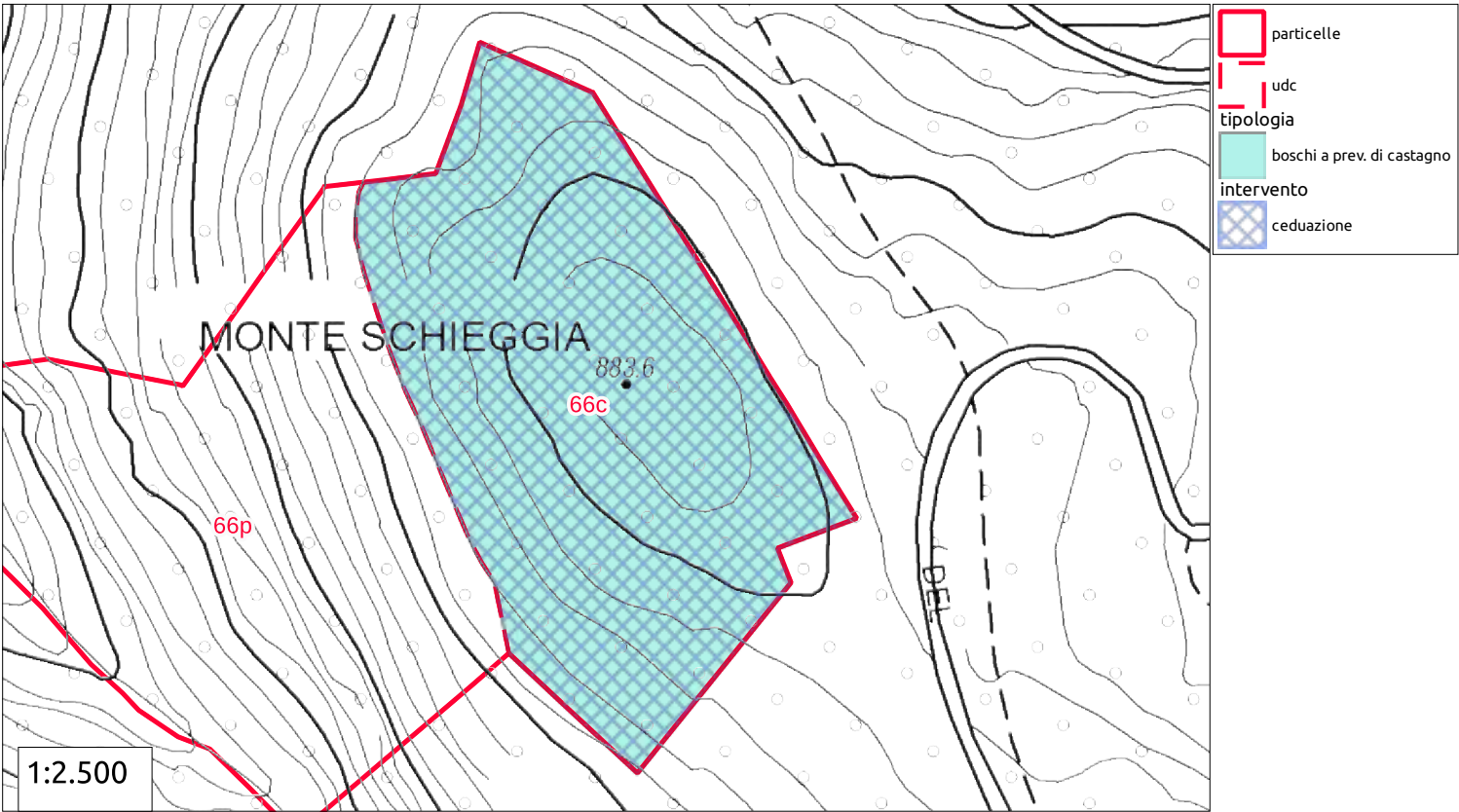
uso suolo, tipi forestali, struttura che compongono l'UdC

| ha | % | tipologia di uso del suolo | struttura e sviluppo | eta | prov. (mc) |
|--------|-----|----------------------------|----------------------|-----|------------|
| 8,3775 | 100 | boschi di faggio | Ceduo invecchiato | 80 | 3250,39 |
| | | | | | |
| | | | | | |
| | | | | | |
| | | | | | |
| | | | | | |
| | | | | | |

interventi previsti

| ha | int. principale | int. accessorio | periodo | prov. (mc) | % prel | ripresa (mc) | note |
|--------|-----------------|-----------------|-------------|------------|--------|--------------|------|
| 8,3775 | avviamento | | 2° triennio | 3564,55 | 0,3 | 1069,36 | |

UdC: 66c - cedui in produzione



| sup. lorda (ha) | | | sup. produttiva boscata (ha) | | sup. improduttiva (ha) | | | sup. prod. perm. non boscata (ha) | | | sup. a cop. arborea non boscata (ha) | | | |
|-------------------|--|---------|------------------------------|--------------|------------------------|-------|--------------|-----------------------------------|---------------------------|----------------------|--------------------------------------|----|----------------|------------|
| 2,2157 | | | 2,2157 | | | | | | | | | | | |
| quota m | minima | massima | intervallo | q_prevalente | esp % | N | NE | E | SE | S | SO | O | NO | esp. prev. |
| | 855 | 883 | 28 | 866 | | 5 | 10 | 7 | 2 | 8 | 36 | 19 | 13 | sud_ovest |
| classe pendenza % | 0-20% | 20-40% | 40-60% | 60-80% | 80-100% | >100% | cl pend prev | | % entro 80 m da viabilita | | viab. attuale | | viab. progetto | |
| | 21 | 68 | 11 | 0 | 0 | 0 | 20-40% | | | | 16 | | 16 | |
| Rete Natura2000 | nome area protetta | | | | codice area protetta | | | classificazione | | area di intersezione | | | | |
| | l'udc non è inclusa in un' area RN2000 | | | | | | | | | | | | | |

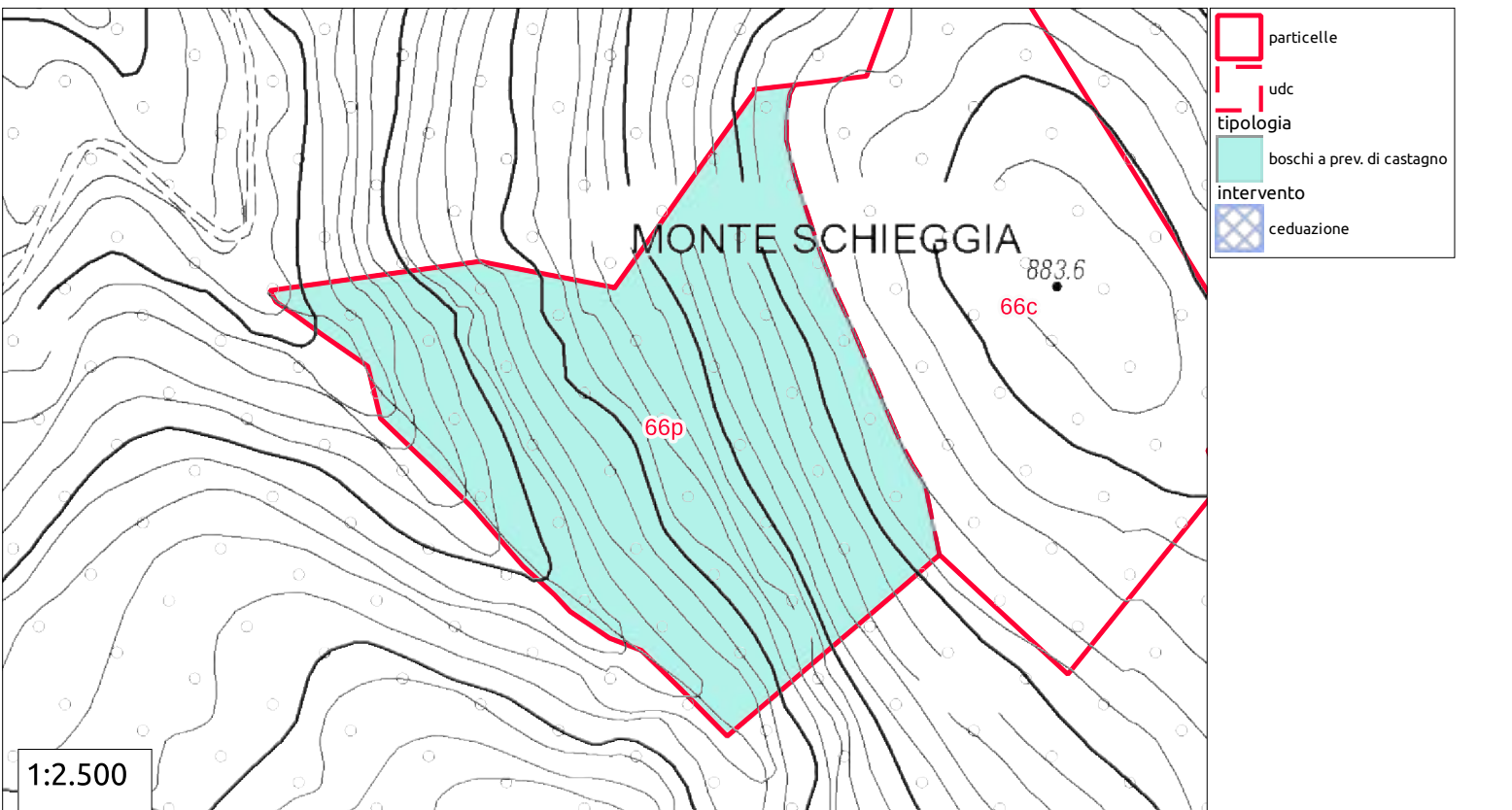
uso suolo, tipi forestali, struttura che compongono l'UdC

| ha | % | tipologia di uso del suolo | struttura e sviluppo | eta | provv. (mc) |
|--------|-----|---------------------------------|----------------------|-----|-------------|
| 2,2157 | 100 | boschi a prevalenza di castagno | Ceduo maturo | 46 | 457,32 |
| | | | | | |
| | | | | | |
| | | | | | |
| | | | | | |
| | | | | | |
| | | | | | |

interventi previsti

| ha | int. principale | int. accessorio | periodo | provv. (mc) | % prel | ripresa (mc) | note |
|--------|-----------------|-----------------|--------------------|-------------|--------|--------------|------|
| 2,2157 | ceduazione | | dal 7° al 10° anno | 671,8 | 0,9 | 604,62 | |

UdC: 66p - boschi di protezione



| sup. lorda (ha) | sup. produttiva boscata (ha) | sup. improduttiva (ha) | sup. prod. perm. non boscata (ha) | sup. a cop. arborea non boscata (ha) |
|-----------------|------------------------------|------------------------|-----------------------------------|--------------------------------------|
| 2,308 | 2,308 | | | |

| quota m | minima | massima | intervallo | q_prevalente | esp % | N | NE | E | SE | S | SO | O | NO | esp. prev. |
|---------|--------|---------|------------|--------------|-------|---|----|---|----|---|----|----|----|------------|
| | 746 | 859 | 113 | 746 | | 1 | 0 | 0 | 0 | 0 | 63 | 34 | 2 | sud_ovest |

| classe pendenza % | 0-20% | 20-40% | 40-60% | 60-80% | 80-100% | >100% | cl pend prev | % entro 80 m da viabilita | viab. attuale | viab. progetto |
|-------------------|-------|--------|--------|--------|---------|-------|--------------|---------------------------|---------------|----------------|
| | 2 | 7 | 20 | 54 | 15 | 3 | 60-80% | | 0 | 0 |

| Rete Natura2000 | nome area protetta | codice area protetta | classificazione | area di intersezione |
|-----------------|--|----------------------|-----------------|----------------------|
| | l'udc non è inclusa in un' area RN2000 | | | |

uso suolo, tipi forestali, struttura che compongono l'UdC

| ha | % | tipologia di uso del suolo | struttura e sviluppo | eta | prov. (mc) |
|-------|-----|---------------------------------|----------------------|-----|------------|
| 2,308 | 100 | boschi a prevalenza di castagno | Ceduo maturo | 46 | 476,37 |
| | | | | | |
| | | | | | |
| | | | | | |
| | | | | | |
| | | | | | |
| | | | | | |

interventi previsti

| ha | int. principale | int. accessorio | periodo | prov. (mc) | % prel | ripresa (mc) | note |
|------------------------------|-----------------|-----------------|---------|------------|--------|--------------|------|
| non sono previsti interventi | | | | | | | |

UdC: 67 - boschi di protezione



| sup. lorda (ha) | | sup. produttiva boscata (ha) | | sup. improduttiva (ha) | | | sup. prod. perm. non boscata (ha) | | | sup. a cop. arborea non boscata (ha) | | | | |
|-------------------|--|------------------------------|------------|------------------------|---------|-------|-----------------------------------|---|---------------------------|--------------------------------------|----|----------------|----|----------------------|
| 2,5177 | | 2,5177 | | | | | | | | | | | | |
| quota m | minima | massima | intervallo | q_prevalente | esp % | N | NE | E | SE | S | SO | O | NO | esp. prev. sud_ouest |
| | 823 | 928 | 105 | 893 | | 0 | 0 | 0 | 0 | 0 | 61 | 38 | 0 | |
| classe pendenza % | 0-20% | 20-40% | 40-60% | 60-80% | 80-100% | >100% | cl pend prev | | % entro 80 m da viabilita | viab. attuale | | viab. progetto | | |
| | 0 | 4 | 26 | 47 | 22 | 0 | 60-80% | | | 5 | | 5 | | |
| Rete Natura2000 | nome area protetta | | | codice area protetta | | | classificazione | | | area di intersezione | | | | |
| | l'udc non è inclusa in un' area RN2000 | | | | | | | | | | | | | |

uso suolo, tipi forestali, struttura che compongono l'UdC

| ha | % | tipologia di uso del suolo | struttura e sviluppo | eta | prov. (mc) |
|--------|-----|---------------------------------|----------------------|-----|------------|
| 2,5177 | 100 | boschi a prevalenza di castagno | Ceduo maturo | 47 | 530,96 |
| | | | | | |
| | | | | | |
| | | | | | |
| | | | | | |
| | | | | | |
| | | | | | |

interventi previsti

| ha | int. principale | int. accessorio | periodo | prov. (mc) | % prel | ripresa (mc) | note |
|------------------------------|-----------------|-----------------|---------|------------|--------|--------------|------|
| non sono previsti interventi | | | | | | | |