



# COMUNE DI TRESIGNANA

PROVINCIA DI  
FERRARA



REGIONE  
EMILIA-ROMAGNA



## REALIZZAZIONE DI UN IMPIANTO FOTOVOLTAICO CONNESSO ALLA RETE ELETTRICA NAZIONALE DELLA POTENZA IN IMMISSIONE DI 7.875,00 kW

Denominazione Impianto:

IMPIANTO "TRESIGALLO 3"

Ubicazione:

Via Rossetta, snr  
Comune di Tresignana (FE)

ELABORATO

3.26-SIAEG

INTERVISIBILITÀ

Cod. Doc.: 3.26-SIAEG



**Renewco Engineering S.r.l.**  
Viale Trieste 33  
CAP 63900, Fermo (FM),  
C.F. e P.IVA 02553880442  
info@renew-co.com www.renewco.com

Scala: -

Data:  
17/01/2024

PROGETTO

PRELIMINARE



DEFINITIVO



ESECUTIVO



Progettazione:



**ARATO S.r.l.**  
Via La Sorte 40 - 74023 Grottaglie (TA)  
C.F./P.Iva: 02690550732  
info@aratosrl.com  
Il direttore tecnico: Dott Ing. Giada Stella M. Bolignano

Revisione	Data	Descrizione	Redatto	Approvato	Autorizzato
00	17/01/2024	Prima emissione	I. D'Elia	Giada Bolignano	Paolo Liberatore
01					
02					
03					

Il tecnico:

**Dott. Ing. Giada Stella M. Bolignano**  
(Iscritta al n. A2508 dell'Albo degli Ingegneri della  
Provincia di Reggio Calabria)

Documento firmato digitalmente, ai sensi del D.Lgs.  
28.12.2000 n. 445 e del D.Lgs. 7.03.2005 n. 82,  
sostituisce la firma autografa.

**Dott. Ing. Giada Stella BOLIGNANO**  
Iscrizione all'Albo n° A 2508  
alla Sezione degli Ingegneri (Sez. A)

- Settore civile e ambientale
- Settore industriale
- Settore dell'informazione



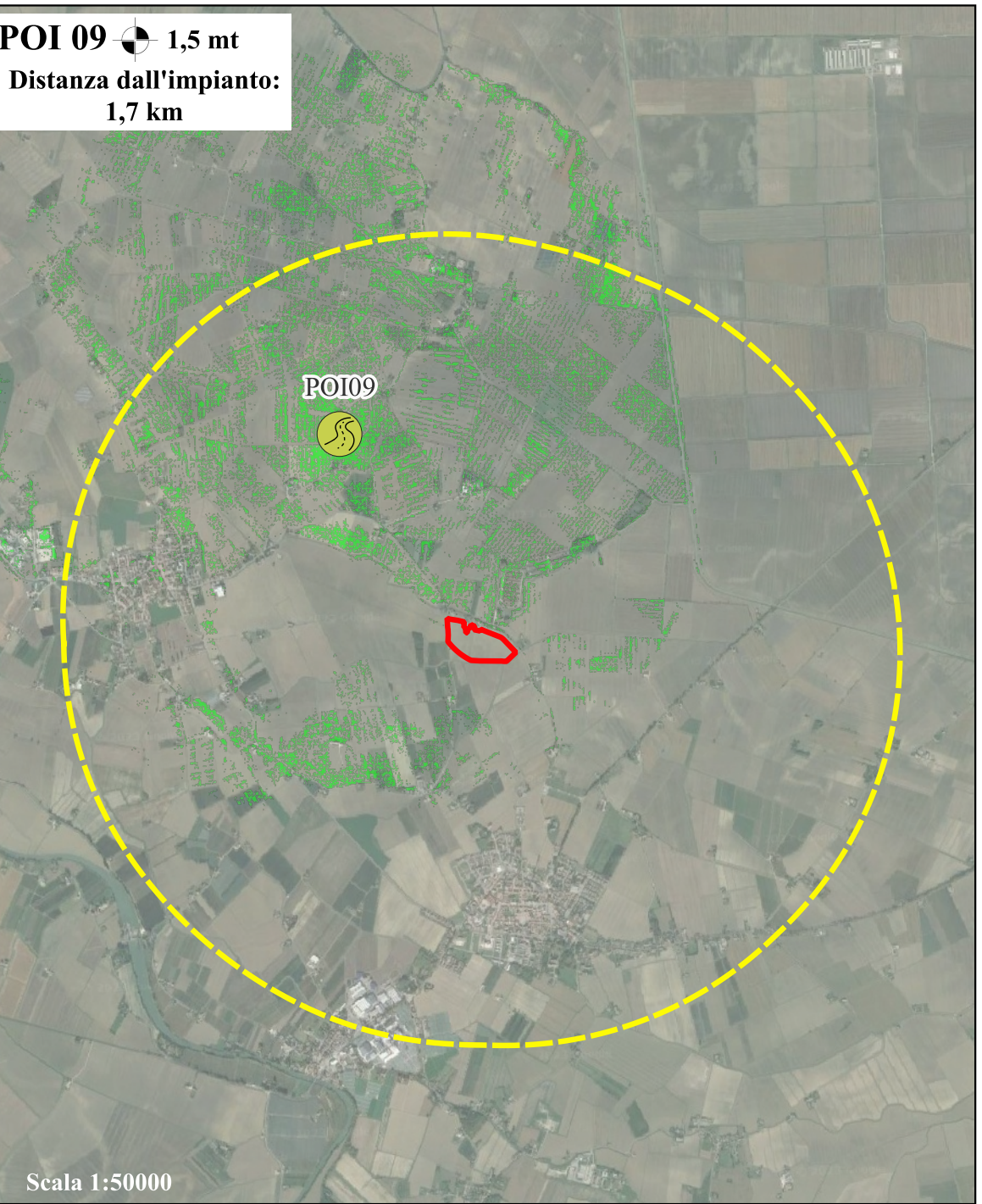
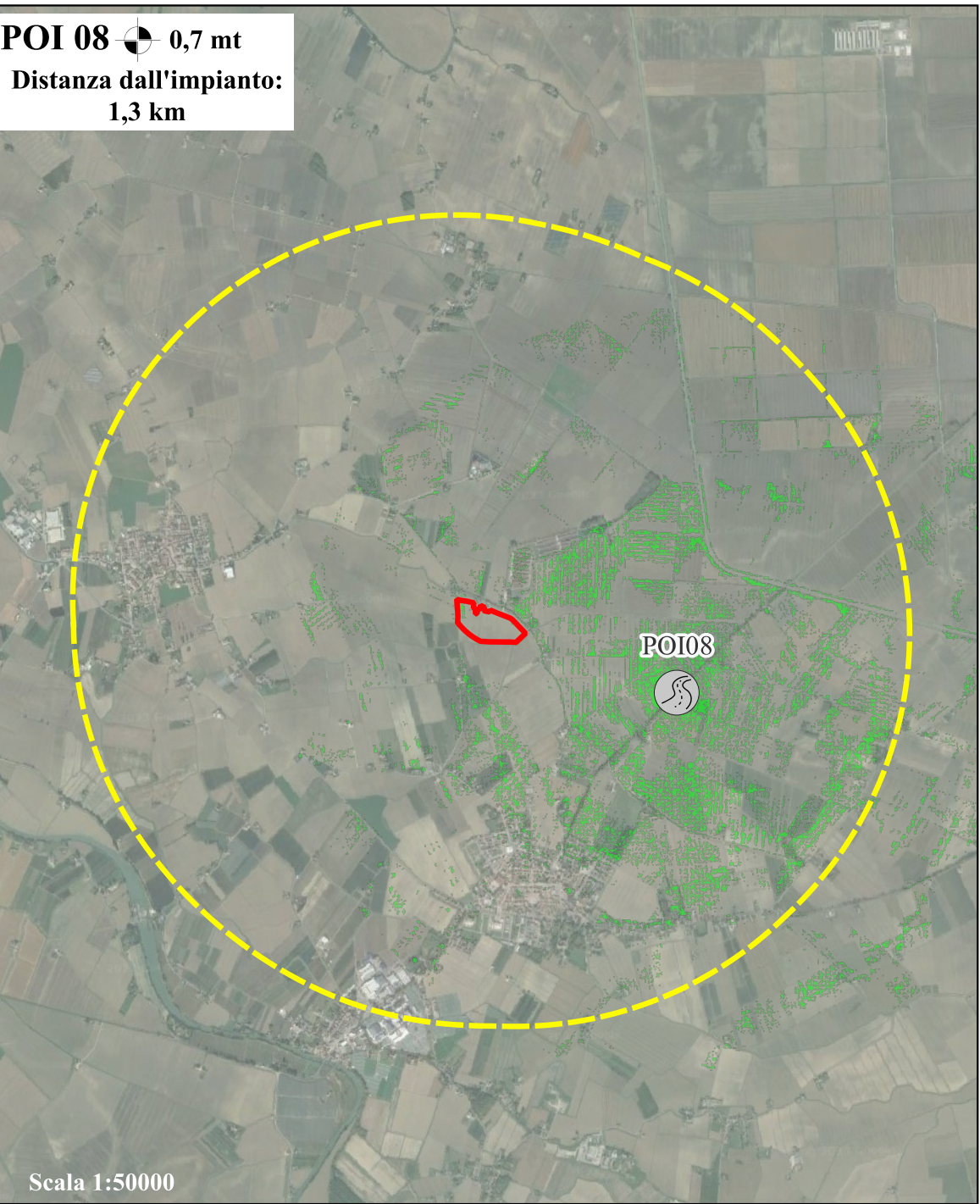
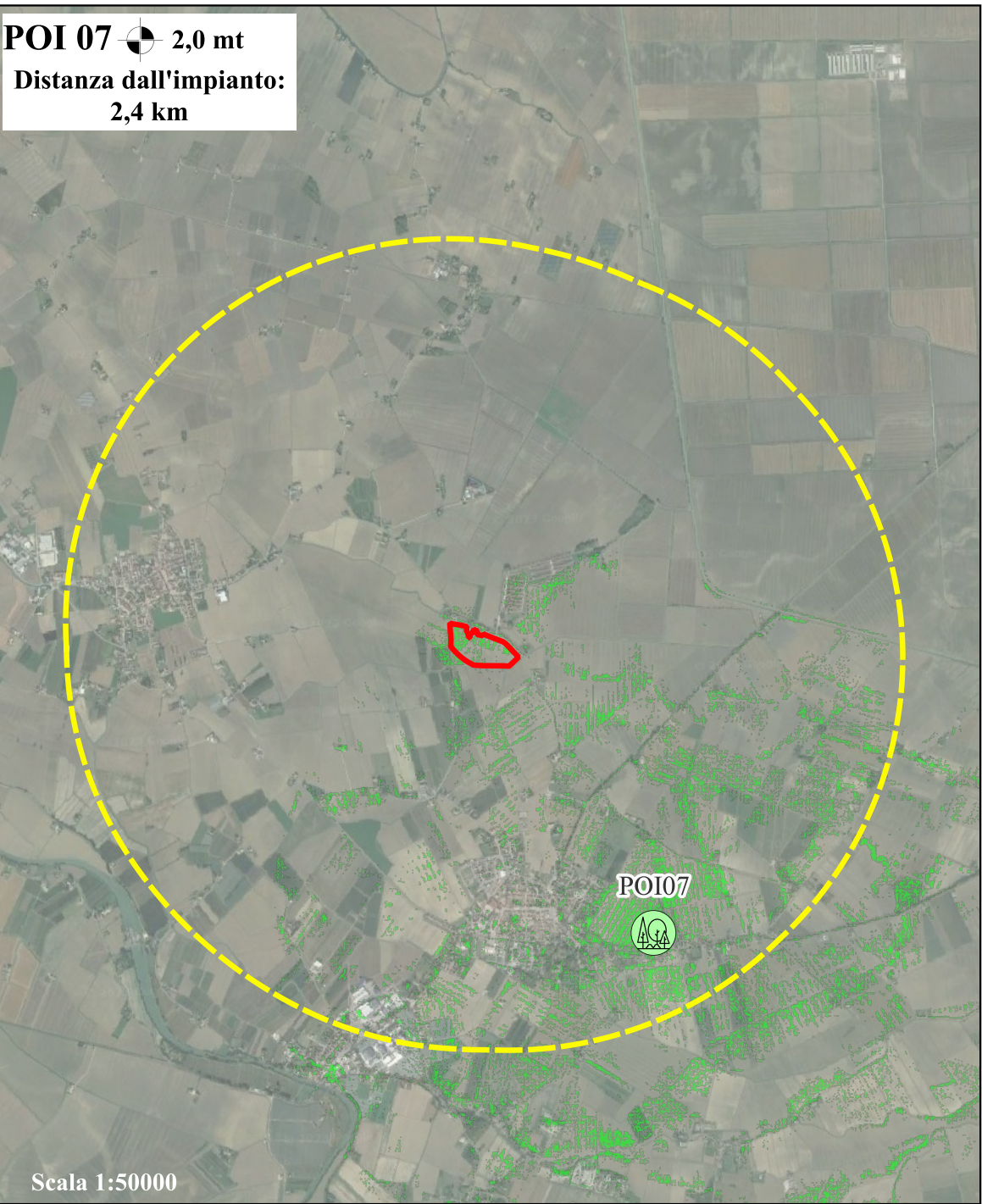
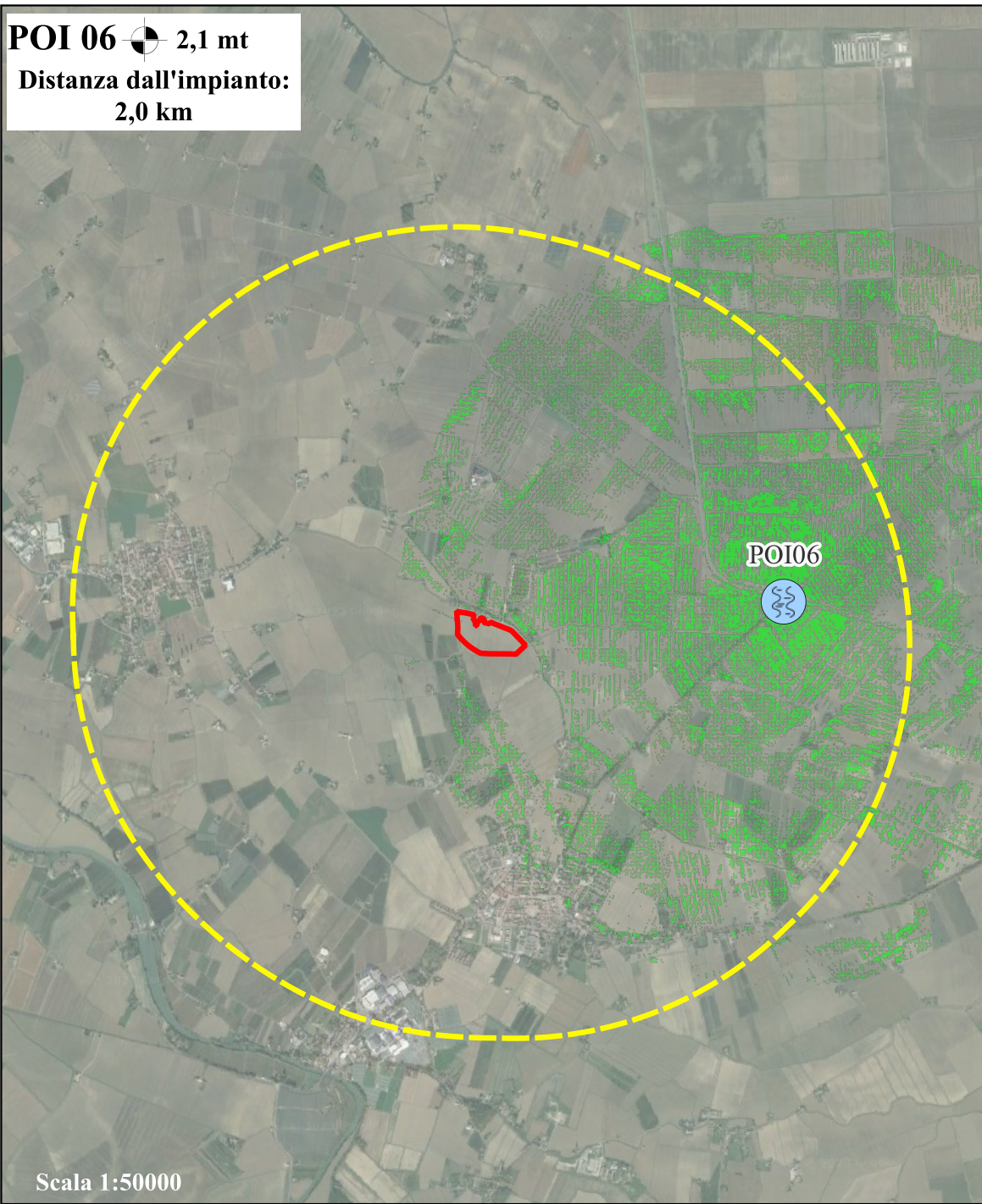
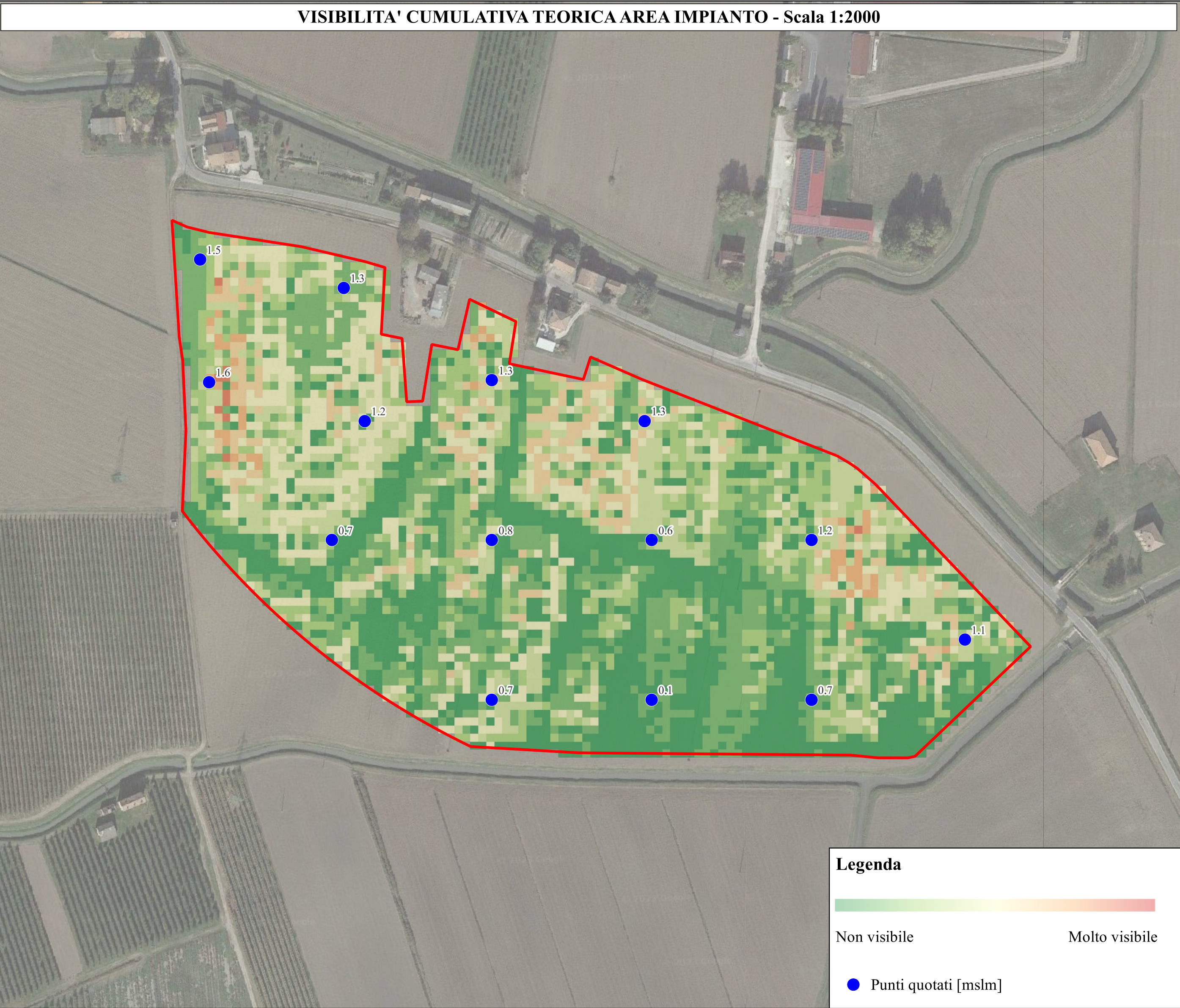
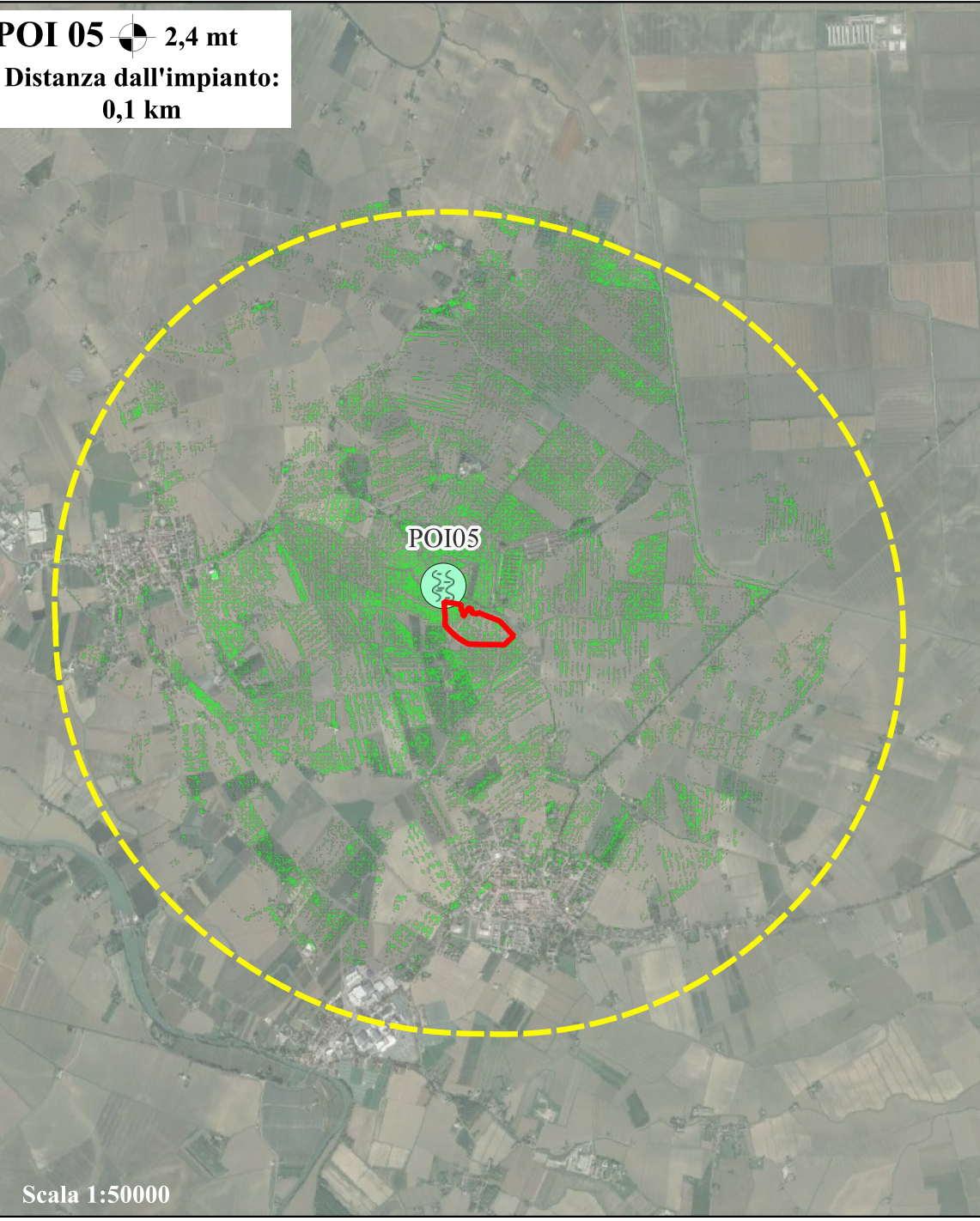
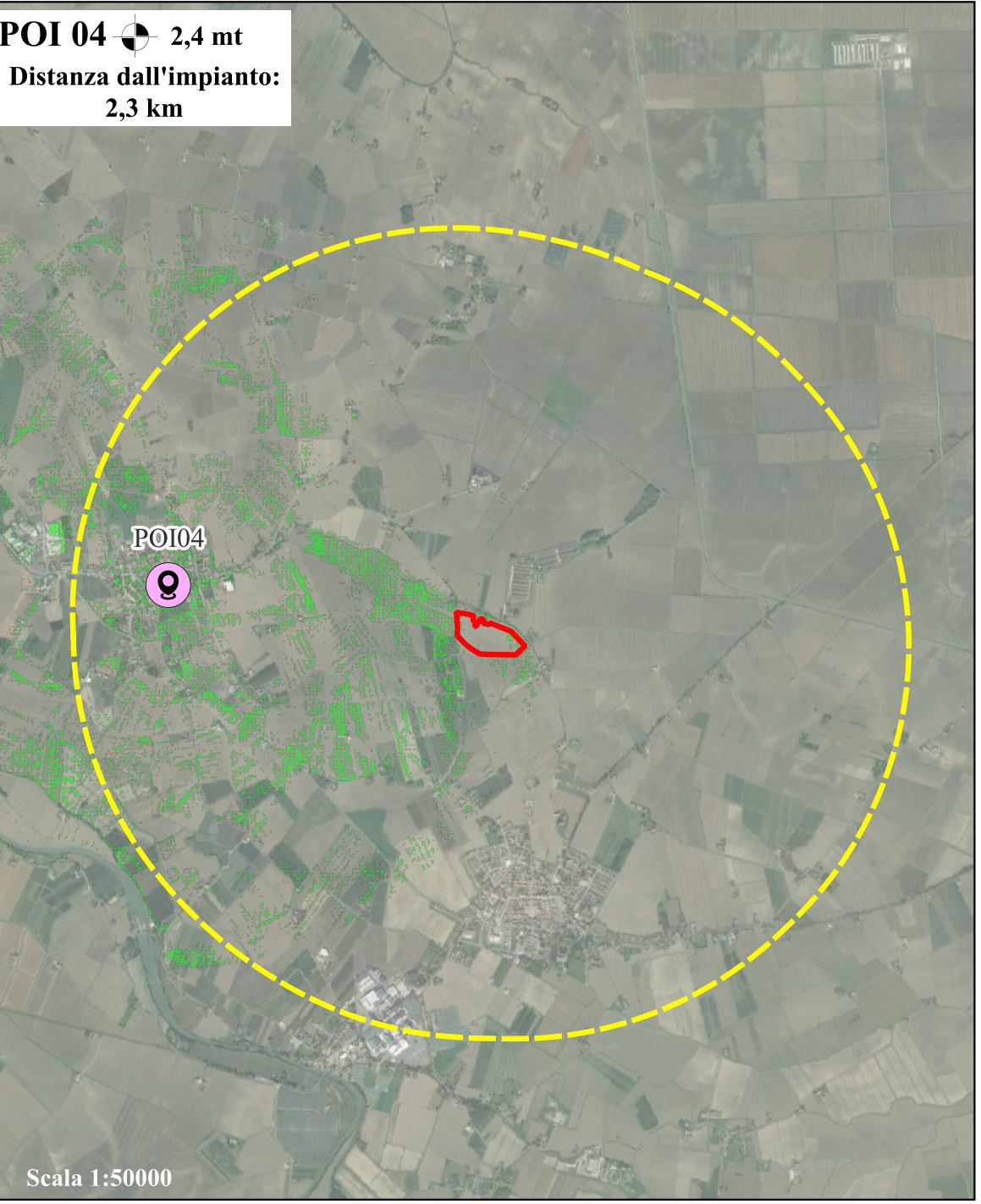
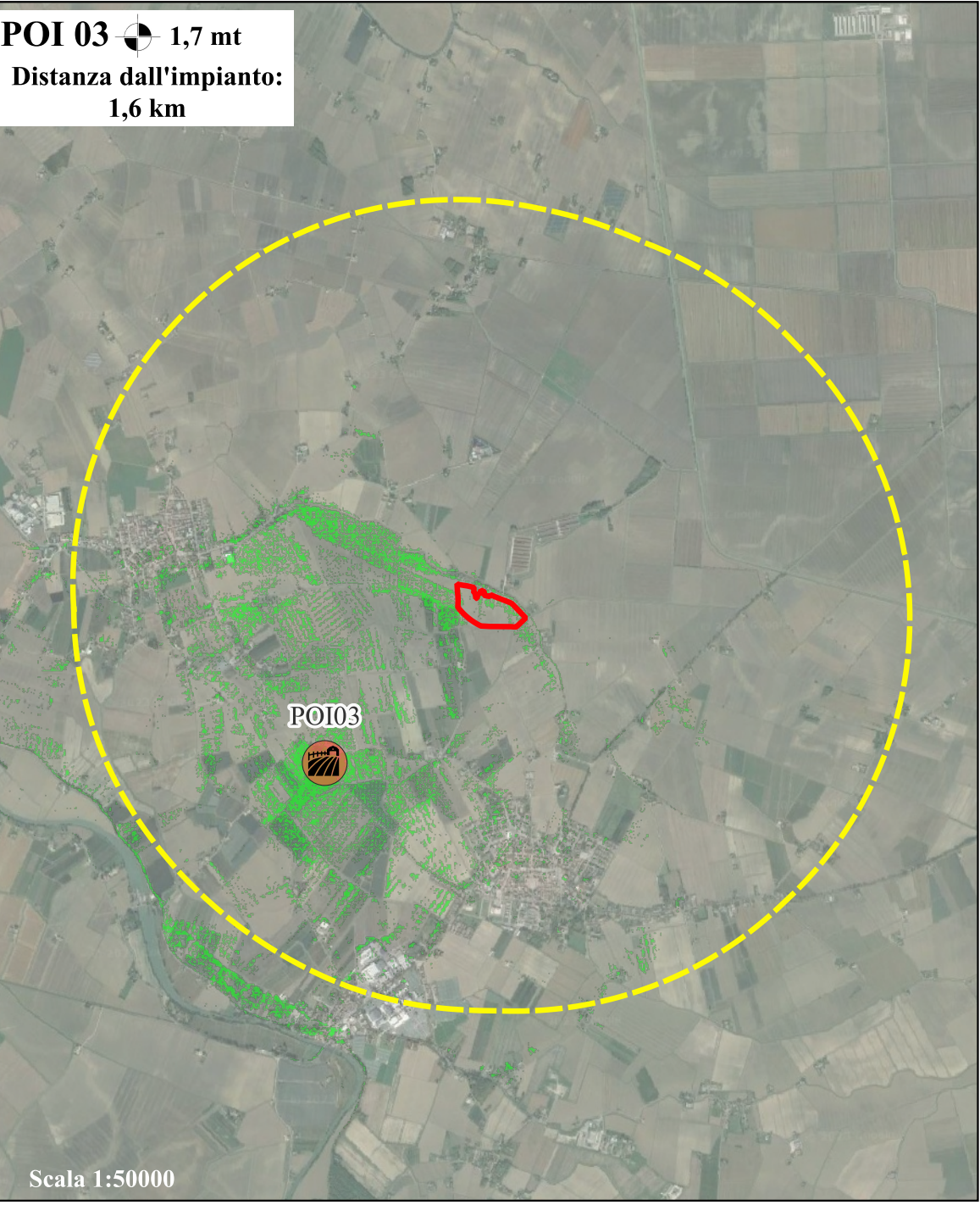
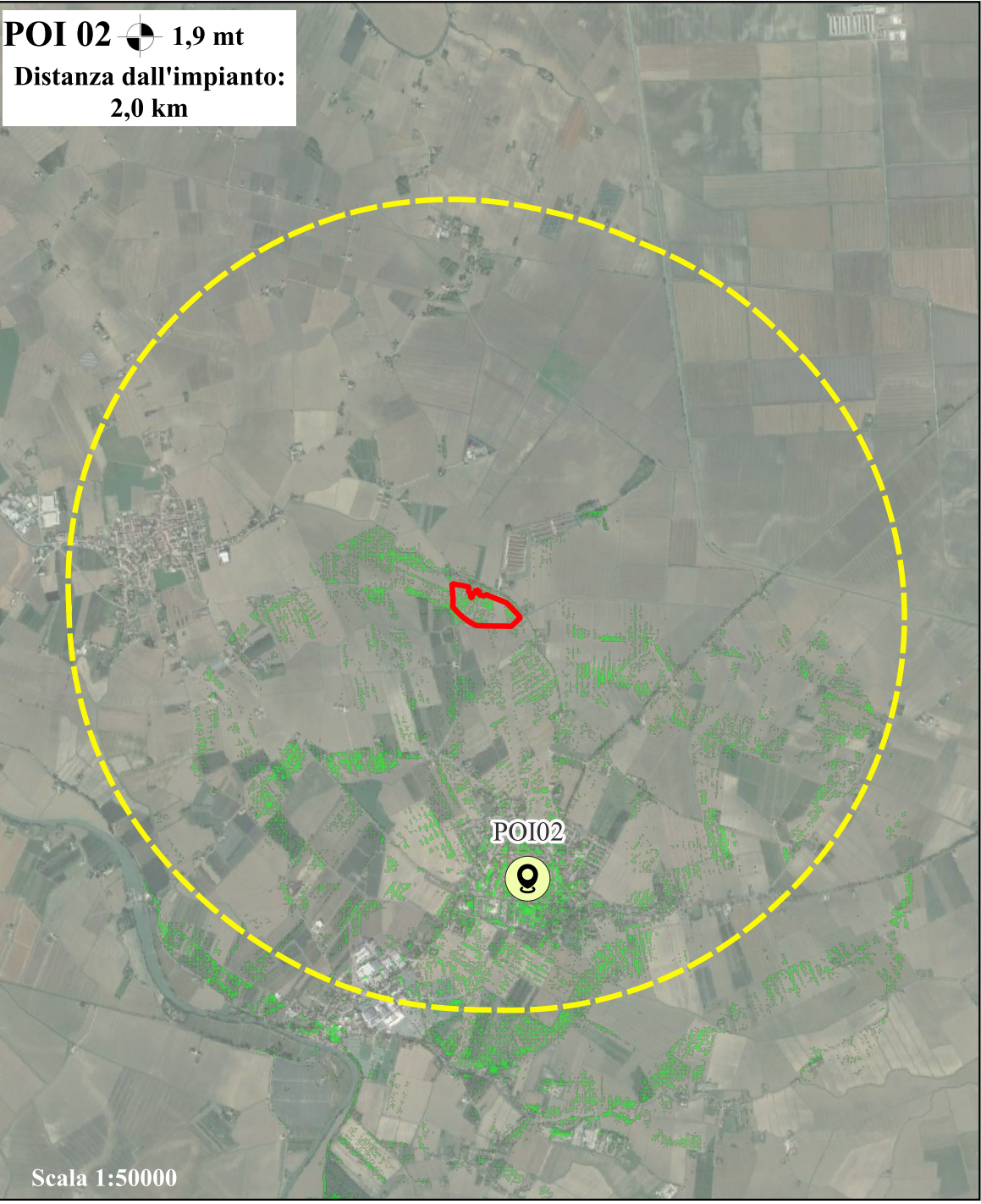
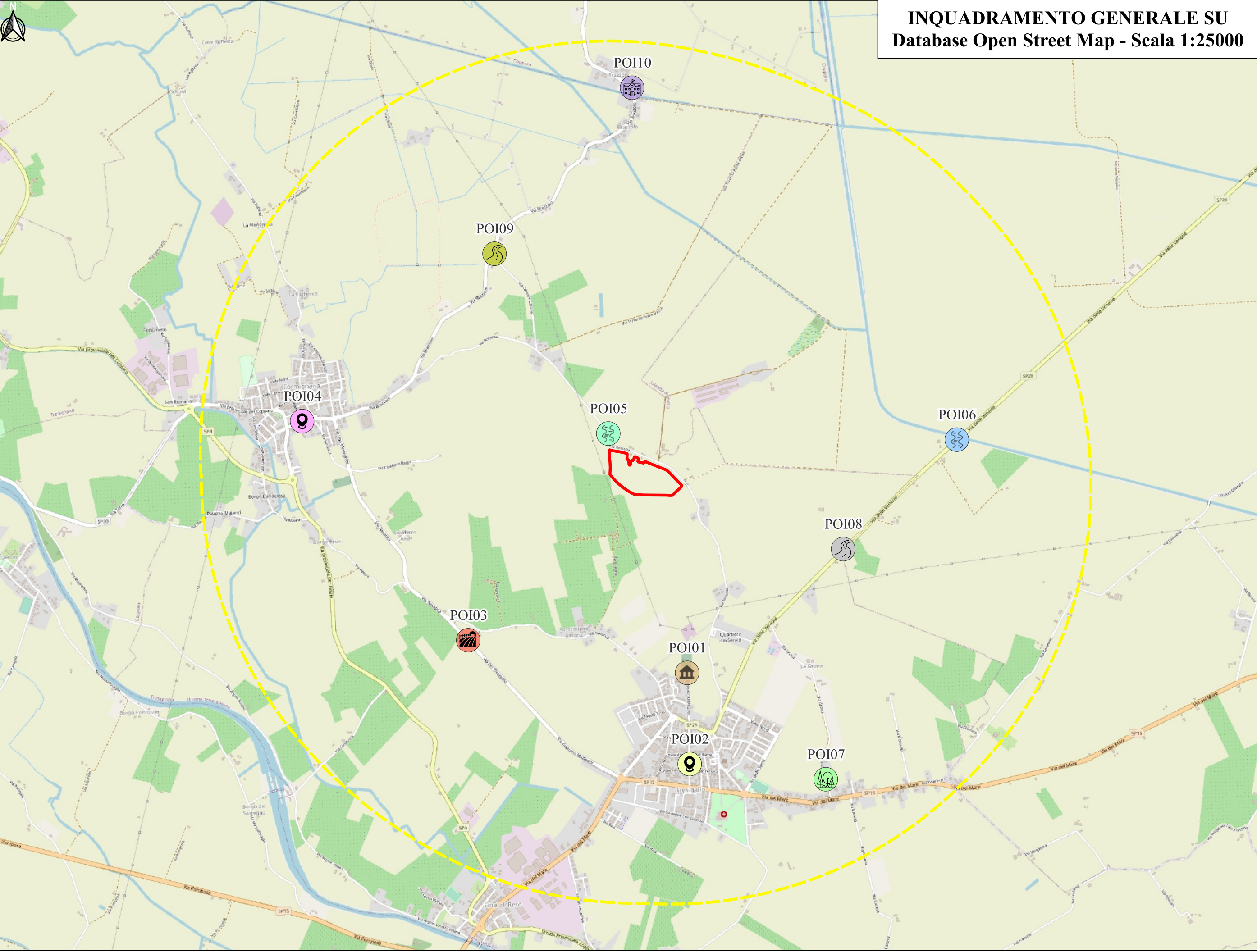
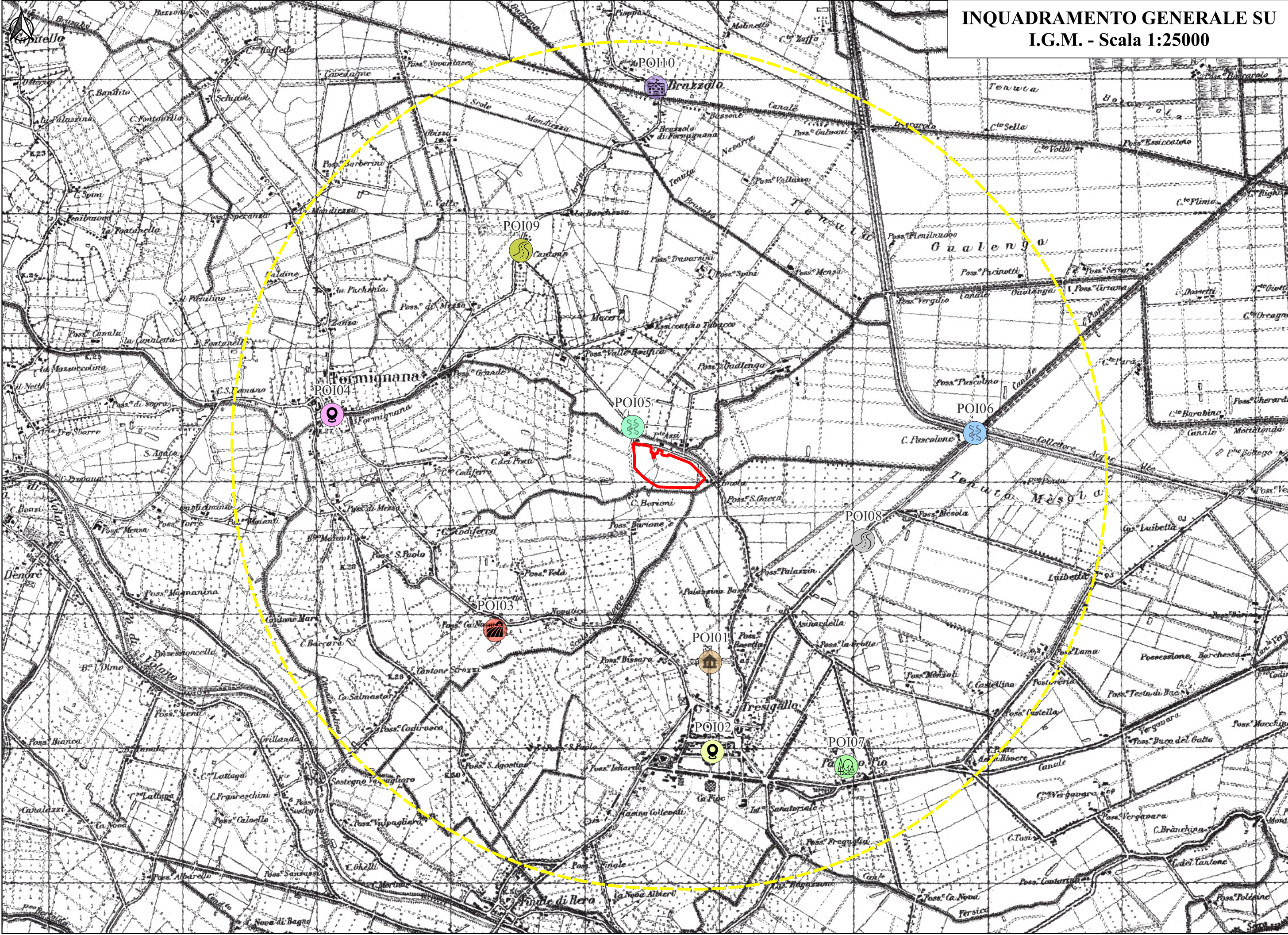
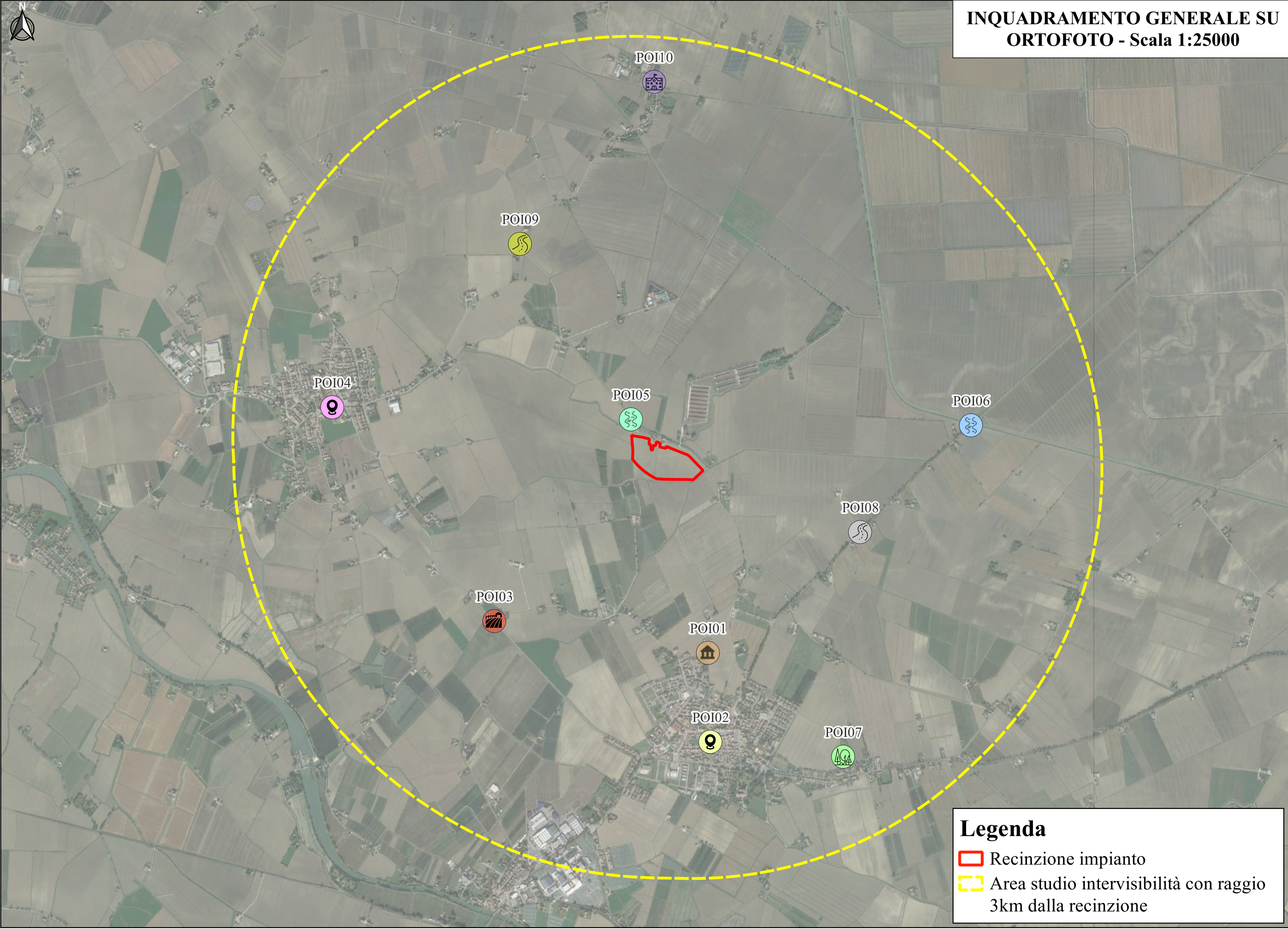
ORDINE DEGLI INGEGNERI  
DELLA PROVINCIA DI REGGIO CALABRIA

Il Richiedente:

**RENEWABLE ADVENTURE 2 S.R.L.**  
Via Venezia Giulia 4 - San Benedetto del Tronto (AP)  
02469360446  
pec: renewableadventure2.srl@postcert.it



CARTA DELLA VISIBILITA' TEORICA DAI PUNTI DI INTERESSE (POI)



Legenda Punti Di Interesse (POI)

POI

- POI 01 - Cimitero monumentale di Tresigallo
- POI 02 - Centro storico Tresigallo
- POI 03 - Possessione "Ca' Nova"
- POI 04 - Centro storico Formignana
- POI 05 - Vincolo paesaggistico corso d'acqua "Fossa di Formignana"
- POI 06 - Vincolo paesaggistico corso d'acqua "Canale Collettore Acque Alte"
- POI 07 - Vincolo paesaggistico bosco
- POI 08 - SP28
- POI 09 - SP33
- POI 10 - Edificio vincolato ex D.lgs. 42/2004 - Parte II e relativa corte in località Brazzolo

Area visibile dai Punti di Interesse (POI)

Analisi della visibilità teorica effettuata mediante l'algoritmo Viewshed in ambiente GIS. Modello digitale del terreno (DTM) 5x5 di riferimento fornito dalla Regione Emilia-Romagna in formato '.tif'.